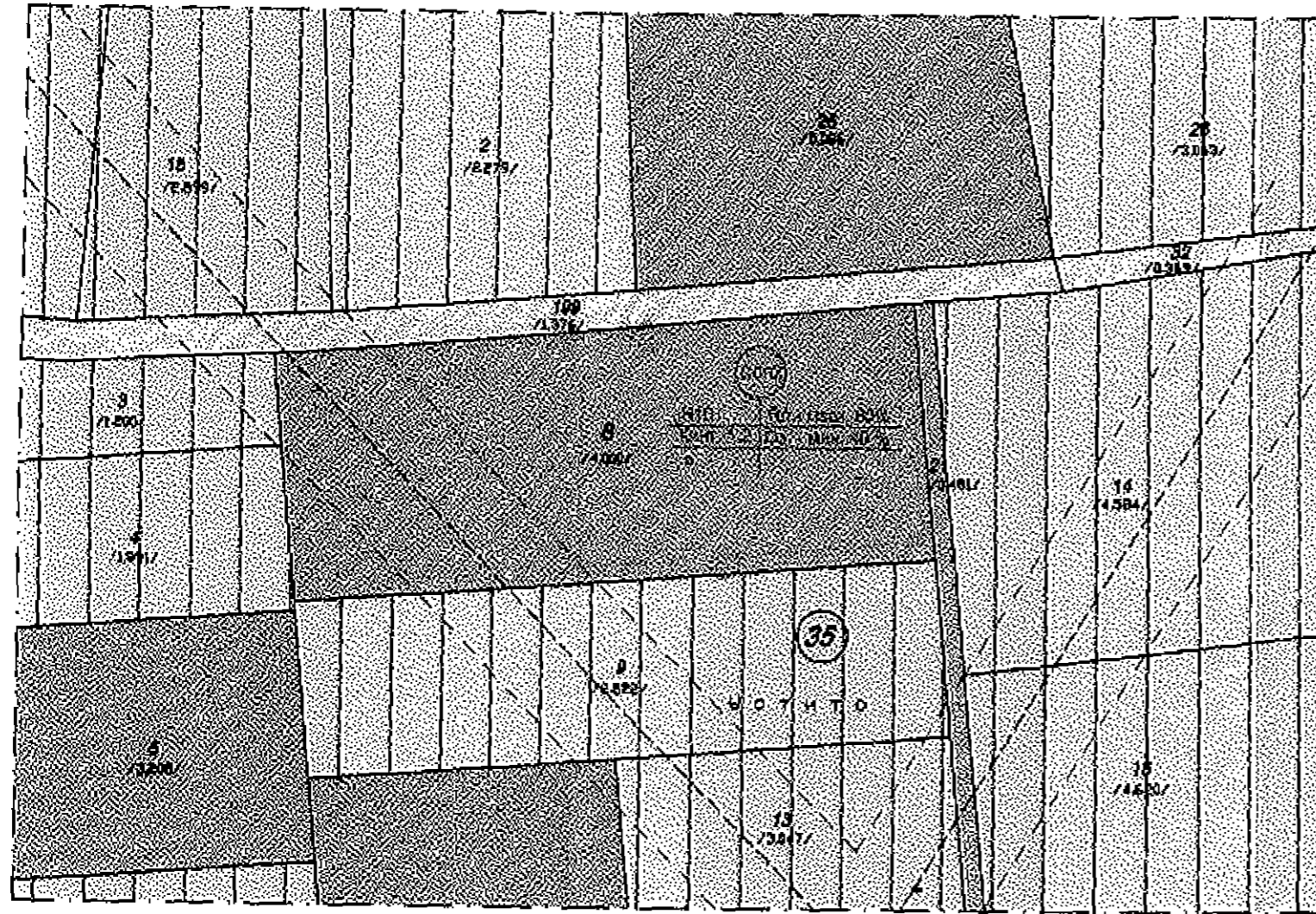




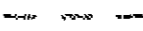



**ПРЕДЛОЖЕНИЕ за
ПОДРОБЕН УСТРОЙСТВЕН ПЛАН - ПЛАН ЗА ЗАСТРОЯВАНЕ**
за имот 035008 в землището на гр. Дебелец с ЕКАТТЕ 20242, общ. Велико Търново
за промяна предназначението имота
"за производствени и складови дейности"

М 1:1000



ЛЕГЕНДА:

-  ЗЕМЕДЕЛСКИ ЗЕМИ С ДОПУСТИМА ПРОМЯНА НА ПРЕДНАЗНАЧЕНИЕТО
-  ИМОТ, ОТРЕДЕН ЗА ПРОИЗВОДСТВЕНИ И СКЛАДОВИ ДЕЙНОСТИ
-  МЕСТЕН ПЪТ
-  ПОЛСКИ ПЪТ
-  ОГРАНИЧИТЕЛНА ЛИНИЯ НА ЗАСТРОЯВАНЕ

 Смесена обслужваща и производствено-складова устройствена зона
 Н10 | Пл. - макс. 60%
 Кинт. 1.2 | Оз. - мин. 40%
 в

ЕКАТТЕ	Номер на поземлен имот	Устройствена зона	Поземлен имот с установено предназначение	Етажност (височина в м)		Градоустройствени параметри		Начин на застрояване			Площ (Вка)	Забележка
				максимална	съзможна "от-до"	плътност на застрояване	К инт.	минимална зелена площ	Свободно - Е	Свързано в два съседни имота - Д		
20242	035008	Соп2	за производствени и складови дейности	10 м	-	60%	1.2	40%	●		4,000	

Възложител:

Г. Иванов

Проектант:

/ арх. Пл.Цанев/

