

ОБЩИНА В. ТЪРНОВО
ПОЩ. КОД 5300
РЕГИСТРАЦИОНЕН ИНДЕКС И ДАТА
до 09-00-2770 / 12.04.19

ВЕЛИКОТЪРНОВСКИ
ОБЩИНСКИ СЪВЕТ
гр.ВЕЛИКО ТЪРНОВО

ВЕЛИКОТЪРНОВСКИ
ОБЩИНСКИ СЪВЕТ
РЕГИСТРАЦИОНЕН ИНДЕКС И ДАТА
№ 2872 / 12.04.19

до: ПК по УТМ-вод
ПК по ЗООС

ДОКЛАД

от инж. ДАНИЕЛ ПАНОВ
КМЕТ НА ОБЩИНА ВЕЛИКО ТЪРНОВО

12.07.19.

ОТНОСНО: Одобряване на Подробен устройствен план – Парцеларен план за елементите на техническата инфраструктура за обект: „Канализация и външен канализационен колектор“ в с. Беляковец общ. В. Търново – на етапи, разположен в обхвата на имоти извън урбанизираната територия на с. Беляковец и гр. Велико Търново - ПИ №03798.21.197 – местен път на Община Велико Търново, ПИ №03798.22.197 – местен път на Община Велико Търново, ПИ №03798.65.197 – местен път на Община Велико Търново и ПИ №10477.33.60 – местен път на Община Велико Търново, части от клон 34, част от Дъждовен клон 1 и част от Дъждовен клон 2 в ПИ №03798.89.308 – пасище на Община Велико Търново и Аварийен изпускател в ПИ №03798.23.345 – пасище на Община Велико Търново

УВАЖАЕМИ ОБЩИНСКИ СЪВЕТНИЦИ,

Община Велико Търново е възложител на инвестиционен проект за обект: Изготвяне на Проект за подробен устройствен план – Парцеларен план за елементите на техническата инфраструктура за обект: „Канализация и външен канализационен колектор“ в с. Беляковец, общ. В. Търново – на етапи, разположен в обхвата на имоти извън урбанизираната територия на с. Беляковец и гр. Велико Търново - ПИ № 03798.21.197 – местен път на Община Велико Търново, ПИ № 03798.22.197 – местен път на Община Велико Търново, ПИ № 03798.65.197 – местен път на Община Велико Търново и ПИ № 10477.33.60 – местен път на Община Велико Търново, част от клон 34, част от Дъждовен клон 1 и част от Дъждовен клон 2 в ПИ № 03798.89.308 – пасище на Община Велико Търново и Аварийен изпускател в ПИ № 03798.23.345 – пасище на Община Велико Търново.

Съгласно данните от извършеното геодезическо заснемане и тези от техническите проекти, са определени зоните, в които новопроектираната канализация излиза извън границите на урбанизираната територия на населеното място, за които трябва да се изготви ПУП-ПП за елементи на техническата инфраструктура.

Това са:

- Част от клон 34 с дължина 48.10м, който попада в ПИ №03798.89.308 – пасище на Община Велико Търново
- Част от Дъждовен клон 1 с дължина 44.77м и част от дъждовен клон 2 с

дължина 33.00м, които попадат в ПИ № 03798.89.308 – пасище на Община Велико Търново

Външен канализационен колектор

- Колекторът е предвиден да преминава в обхвата на следните имоти извън урбанизираната територия на с. Беляковец и гр. Велико Търново - ПИ №03798.21.197 – местен път на Община Велико Търново, ПИ №03798.22.197 – местен път на Община Велико Търново, ПИ №03798.65.197 – местен път на Община Велико Търново и ПИ №10477.33.60 – местен път на Община Велико Търново
- Аварийен изпускател в ПИ №03798.23.345 – пасище на Община Велико Търново

В тази връзка съгласно изискванията на ЗУТ за изготвяне и одобряване на инвестиционни проекти за реализирането на обект: „Канализация и външен канализационен колектор“ в с. Беляковец, общ. В. Търново на етапи и конкретизирането на местоположението за разполагане на техническите съоръжения и проводи е възникнала необходимост за изготвяне на Проект за подробен устройствен план – Парцеларен план за елементи на техническата инфраструктура.

С Решение № 1325 от Протокол № 50 от проведено заседание на 20.12.2018 г. на Общински съвет – Велико Търново, е одобрено техническото задание и дадено съгласие за изготвяне на проект за ПУП-ПП за елементи на техническата инфраструктура за обект: **Проект за подробен устройствен план – Парцеларен план за елементите на техническата инфраструктура за обект: „Канализация и външен канализационен колектор“ в с. Беляковец общ. В. Търново – на етапи, разположен в обхвата на имоти извън урбанизираната територия на с. Беляковец и гр. Велико Търново“.**

Съгласно проекта се засягат следните имоти както следва:

- В ПИ №03798.89.308 по КК и КР землище на с. Беляковец – трайно предназначение-земеделска територия с НТП: пасище, собственик: Община Велико Търново – Част от клон 34 с дължина 48.10м-засегната площ 286 кв.м.; Част от Дъждовен клон 1 с дължина 44.77м-засегната площ-262 кв.м.; част от дъждовен клон 2 с дължина 33.00м--засегната площ-198 кв.м.
- В ПИ №03798.23.345 по КК и КР землище на с. Беляковец – трайно предназначение-земеделска територия с НТП: пасище, собственик: Община Велико Търново – Част от аварийен изпускател с дължина 4.00 м-засегната площ-29 кв.м.
- В ПИ №03798.21.197 по КК и КР землище на с. Беляковец ,трайно предназначение- територия на транспорта с НТП-за местен път, собственик: Община Велико Търново - засегната площ-749 кв.м
- В ПИ №03798.22.197 по КК и КР землище на с. Беляковец, трайно предназначение- територия на транспорта с НТП-за местен път, собственик: Община Велико Търново- засегната площ-4870 кв.м
- В ПИ №03798.65.197 по КК и КР землище на с. Беляковец, трайно предназначение- територия на транспорта с НТП-за местен път, собственик: Община Велико Търново - засегната площ-4044 кв.м
- В ПИ № 10477.33.60 по КК и КР на гр. Велико Търново, трайно предназначение- територия на транспорта с НТП-за местен път, собственик: Община Велико Търново- засегната площ-970 кв.м.

Представени са следните писма: положително становище относно инвестиционното предложение за обекта наш вх. №32-09-35/27.08.2018 г. на РИОСВ-Велико Търново, писмо наш вх. №24-462-53/16.10.2018 г. на Басейнова дирекция

“Дунавски район“ и Съгласувателно становище с рег. индекс 08-00-1670/06.08.2018 г. на „БТК“ ЕАД.

Съгласно изискванията на чл.128 ал.1 от Закона за устройство на територията, Проектът за ПУП –Парцеларен план за елементите на техническата инфраструктура е съобщен на заинтересуваните страни (ДВ бр.12/08.02.2019г., в-к “Борба“, бр.29/12.02.2019 г.).В законоустановения срок не са постъпили възражения.

С Решение № 22 по Протокол № 3 на ЕСУТ на Община Велико Търново от проведено заседание на 20.03.2019 г., проектната документация е разгледана и приета.

Предвид гореизложеното, предлагам Великотърновския общински съвет да вземе следното

Р Е Ш Е Н И Е :

На основание чл.21, ал.1, т.11 от ЗМСМА, чл.129, ал.1 от ЗУТ във връзка с чл.110, ал.1, т.5 от ЗУТ и Решение №22 по Протокол № 3 на ЕСУТ на Община Велико Търново от проведено заседание на 20.03.2019 г., Великотърновският общински съвет одобрява:

Подробен устройствен план – Парцеларен план за елементите на техническата инфраструктура за обект: „Канализация и външен канализационен колектор“ в с. **Беляковец общ. В. Търново – на етапи**, разположен в обхвата на имоти извън урбанизираната територия на с. Беляковец и гр. Велико Търново - ПИ №03798.21.197 – местен път на Община Велико Търново, ПИ №03798.22.197 – местен път на Община Велико Търново, ПИ №03798.65.197 – местен път на Община Велико Търново и ПИ №10477.33.60 – местен път на Община Велико Търново, части от клон 34, част от Дъждовен клон 1 и част от Дъждовен клон 2 в ПИ №03798.89.308 – пасище на Община Велико Търново и Аварийен изпускател в ПИ №03798.23.345 – пасище на Община Велико Търново, както следва:

- *В ПИ №03798.89.308 по КК и КР землище на с. Беляковец – трайно предназначение-земеделска територия с НТП: пасище, собственик: Община Велико Търново – Част от клон 34 с дължина 48.10м-засегната площ 286 кв.м; Част от Дъждовен клон 1 с дължина 44.77м-засегната площ-262 кв.м.; част от дъждовен клон 2 с дължина 33.00м--засегната площ-198 кв.м.*
- *В ПИ №03798.23.345 по КК и КР землище на с. Беляковец – трайно предназначение-земеделска територия с НТП: пасище, собственик: Община Велико Търново – Част от аварийен изпускател с дължина 4.00 м-засегната площ-29 кв.м.*
- *В ПИ №03798.21.197 по КК и КР землище на с. Беляковец ,трайно предназначение- територия на транспорта с НТП-за местен път, собственик: Община Велико Търново - засегната площ-749 кв.м.*
- *В ПИ №03798.22.197 по КК и КР землище на с. Беляковец, трайно предназначение- територия на транспорта с НТП-за местен път, собственик: Община Велико Търново- засегната площ-4870 кв.м.*

- В ПИ №03798.65.197 по КК и КР землище на с. Беляковец, трайно предназначение- територия на транспорта с НТП-за местен път, собственик: Община Велико Търново - засегната площ-4044 кв.м.
- В ПИ № 10477.33.60 по КК и КР на гр. Велико Търново, трайно предназначение- територия на транспорта с НТП-за местен път, собственик: Община Велико Търново- засегната площ-970 кв.м.

На основание чл.215 ЗУТ, решението подлежи на обжалване в 30-дневен срок от обнародването в „Държавен вестник“ чрез Община Велико Търново пред Великотърновския административен съд.

инж. ДАНИЕЛ ПАНОВ
Кмет на Община Велико Търново



Съгласували:

проф. Г. Камарашев – Зам. кмет в Община Велико Търново
инж. Д. Кечев – Директор дирекция „СУТ“
арх. Н. Малаков – гл. архитект на Община Велико Търново
Десислава Йонкова - Директор Дирекция “ПОУС”
инж. Валентина Миткова-началник отдел “ТР”

Изготвил:

Цветозара Иванова – гл. експерт „ТР“, дирекция „СУТ“

ОБЩИНА ВЕЛИКО ТЪРНОВО

ЕКСПЕРТЕН СЪВЕТ ПО УСТРОЙСТВО НА ТЕРИТОРИЯТА

Препис - извлечение от Протокол № 3
от 20.03.2019г. на Експертен съвет
по Устройство на територията при
община Велико Търново, Решение № 22

По т.6: Проект за ПУП - III за елементите на техническата инфраструктура за обект: „Канализация и външен канализационен колектор“ в с. Беяковец общ. В. Търново - на етапи, разположен в обхвата на имоти извън урбанизираната територия на с. Беяковец и гр. Велико Търново“.

Вносител - Община Велико Търново
Проектант - инж. Владимир Янев
Докладва - инж. Валентина Миткова

В резултат на разглеждане на проектните материали и станалите разисквания Експертният съвет по устройство на територията взе следното

РЕШЕНИЕ:№ 22

Приема и предлага Великотърновския общински съвет да одобри на основание чл.21, ал.1, т.11 от ЗМСМА, чл.129, ал.1 от ЗУТ във връзка с чл.110, ал.1, т.5 от ЗУТ и Решение №22 по Протокол № 3 на ЕСУТ на Община Велико Търново от проведено заседание на 20.03.2019 г.:

Подробен устройствен план - Парцеларен план за елементите на техническата инфраструктура за обект: „Канализация и външен канализационен колектор“ в с. Беяковец общ. В. Търново - на етапи, разположен в обхвата на имоти извън урбанизираната територия на с. Беяковец и гр. Велико Търново - ПИ № 03798.21.197 - местен път на Община Велико Търново, ПИ № 03798.22.197 - местен път на Община Велико Търново, ПИ № 03798.65.197 - местен път на Община Велико Търново и ПИ №10477.33.60 - местен път на Община Велико Търново, части от клон 34, част от Дъждовен клон 1 и част от Дъждовен клон 2 в ПИ № 03798.89.308 - пасище на Община Велико Търново и Аварийен изпускател в ПИ № 03798.23.345 - пасище на Община Велико Търново, както следва:

- *В ПИ №03798.89.308 по КК и КР землище на с. Беяковец - трайно предназначение-земеделска територия с НТП: пасище, собственик: Община Велико Търново – Част от клон 34 с дължина 48.10м-засегната площ 286 кв.м; Част от Дъждовен клон 1 с дължина 44.77м-засегната площ-262 кв.м.; част от дъждовен клон 2 с дължина 33.00м--засегната площ-198 кв.м.*

- В ПИ №03798.23.345 по КК и КР землище на с. Беляковец – трайно предназначение-земеделска територия с НТП: пасище, собственик: Община Велико Търново – Част от аварийен изпускател с дължина 4.00 м-засегната площ-29 кв.м.
- В ПИ №03798.21.197 по КК и КР землище на с. Беляковец ,трайно предназначение- територия на транспорта с НТП-за местен път, собственик: Община Велико Търново - засегната площ-749 кв.м.
- В ПИ №03798.22.197 по КК и КР землище на с. Беляковец, трайно предназначение- територия на транспорта с НТП-за местен път, собственик: Община Велико Търново- засегната площ-4870 кв.м.
- В ПИ №03798.65.197 по КК и КР землище на с. Беляковец, трайно предназначение- територия на транспорта с НТП-за местен път, собственик: Община Велико Търново - засегната площ-4044 кв.м.
- В ПИ № 10477.33.60 по КК и КР на гр. Велико Търново, трайно предназначение- територия на транспорта с НТП-за местен път, собственик: Община Велико Търново- засегната площ-970 кв.м.

Подписали:

Председател: /п/


/арх. Николай Малаков/

Членове: /п/

Техн.секретар: /п/

/Цветомила Кьосева/

Вярно при Община Велико Търново.



ОБЩИНА ВЕЛИКО ТЪРНОВО
ДИРЕКЦИЯ "СТРОИТЕЛСТВО И УСТРОЙСТВО НА
ТЕРИТОРИЯТА"

АКТ

Днес, *11.03.2019 г.* *арх. Николай Малаков* главен архитект на Община Велико Търново, съставих настоящия акт в присъствието на:

1. *инж. Валентина Миткова* на длъжност н-к отдел „ТР“ и
2. *Катя Динушева* на длъжност главен специалист в отдел «Устройство на територията», двамата от Дирекция “СУТ” за следното:

Допуснато е проучване за *Проект за подробен устройствен план – парцеларен план за елементите на техническата инфраструктура за обект:* „Канализация и външен канализационен колектор“ в с. Беляковец, община Велико Търново – на етапи, разположен в обхвата на имоти извън урбанизираната територия на с. Беляковец и гр. Велико Търново – ПИ №03798.21.197 – местен път на Община Велико Търново, ПИ №03798.22.197 – местен път на Община Велико Търново, ПИ №03798.65.197 – местен път на Община Велико Търново и ПИ №10447.33.60 – местен път на Община Велико Търново, част от клон 34, част от Дъждовен клон 1 и част от Дъждовен клон 2 в ПИ № 03788.89.308 – пасище на Община Велико Търново и Аварийен изпускател в ПИ № 03798.23.345 – пасище на Община Велико Търново, за което в Дирекцията е заведена преписка, която прегледах и

КОНСТАТИРАХ:

Проекта е съобщен с обявление в Държавен вестник бр.12 от 08.02.2019г стр.103, вестник „Борба“ бр.29 и на сайта на община Велико Търново.

В законния срок не са постъпили никакви възражения .

СЪСТАВИЛ АКТА

ГЛАВЕН АРХИТЕКТ :

/арх. Николай Малаков /

ПРИСЪСТВАЛИ: 1.

/инж. В. Миткова/

2.

/ Катя Цветанова /

Съобщения и обявления - месец февруари

- Съобщение относно: План за регулация УПИ I, по плана на с. Присово, Община Велико Търново (409,1 КВ)
- Съобщение относно: одобряване ЧИ на ПУП-ПР за кв.141А и кв.167 (179,9 КВ)
- Съобщение относно Одобряване ПУП-ПП за елементи на техническата инфраструктура ПИ 10447.156.55 (177,7 КВ)
- Обявяване на ПУП-ПП за елементите на техническата инфраструктура за обект: „Канализация и външен канализационен колектор“ в с. Беляковец, община Велико Търново (802,8 КВ)
- Обявление относно: Подробен устройствен план - парцеларен план /ПП/ за трасе за електрозахранване и водоснабдяване на обект в имот ПИ № 074010 (120,5 КВ)
- Обявление относно: Подробен устройствен план /ПУП/ - План за застрояване /ПЗ/ за отреждане на поземлени имоти ПИ№ 46532.4.4, местност „Дерето“ землище на с.Малки Чифлик (198,5 КВ)

научна дейност и реализация са относително ниски", коментира още министърът и посочи, че Стопанската академия има сериозен проблем и с репутацията, която пострада и от скандалите около ръководството на вуза.

Заради ниския рейтинг през 2015 г. там са били утвърдени близо 2500 бройки по държавна поръчка. Реализираният прием обаче е бил за не повече от 1500. За тази година намалението на броя на учащите е по-голямо, защото студентите, които завършват, са много повече от тези, които постъпват в първи курс, а

които са взели решение да не пласуват бюджета, са взели решение за увеличение на възнаграждението. Финансираме държавните висши училища по регламентирана в закона формула. И да искам да я наруша - не мога. Единственият вариант за временна подкрепа е по линия на програми за оптимизация, но в момента няма такава взето решение. Въпросът не е само да подкрепим СА, а и да имаме гаранция, че това води до устойчивото ѝ функциониране", категоричен беше министър Вълчев.

Сашка АЛЕКСАНДРОВА

оплюсвана за гл. б. б. б. научи още, че на първото заседание км)поискал споразумение с Божанков и ако той се извини, искът да бъде оттеглен. Ответникът категорично отказал, затова в следващите заседания съдът ще трябва да прецени има ли основание в квалификацията му за градоначалника на Г. Оряховица.

Стилян НАЙДЕНОВ

калността на града е заради неговата старинна част, за което заслуга има и "Варуша".

С. МАРИНОВ

ПОКАНА

На основание чл. 16 ал. 1 от Закона за кооперациите; чл. 26 ал. 1 и ал. 2 от устава на кооперацията и решение на свое заседание, проведено на 11.02.2019 г. Управителният съвет кани всички свои членкооператори да присъстват на годишно отчетно-изборно събрание на ОППК "Зора - I", с. Българско Сливово, което ще се проведе на 1.03.2019 г. от 16.00 часа в стола на кооперацията при следния

ДНЕВЕН РЕД

1. Утвърждаване решение на УС за приемане на нови членове и прекратяване на членство.
 2. Приемане отчетния доклад на УС за стопанската 2018 г. и план-програмата за 2019 г.
 3. Приемане на годишния финансов отчет на ОППК "Зора - I" за 2018 г. и доклада на независимия одитор Димитър Йорданов.
 4. Избор на одитор за 2019 г.
 5. Приемане отчетния доклад на КС за 2018 г. и заключения по отчета на УС.
 6. Предоставяне на пълномощия на УС, в т.ч. на председателя и гл. счетоводител за придобиване и разпореждане със земеделска земя и дълготрайни активи, включително учредяване на залог и ипотeka върху същите и сключване на договори за кредити с търговски банки и ДФ "Земеделие" за 2019 г.
 7. Избор на член на КС за попълване на съставата му.
- При липса на кворум събранието ще се проведе на 1.03.2019 г. с един час по-късно от обявеното време при условията на спадещ кворум на същото място и при същия дневен ред.
- УС на ОППК "Зора - I", с. Българско Сливово.



УВЕДОМЛЕНИЕ

Електроразпределение Север" АД, Разпределителен обслужващ център Габрово и Горна Оряховица, уведомява своите клиенти, че:

В периода 25.02.2019 - 01.03.2019 г. от 8:00 ч. до 17:00 ч. поради извършване на неотложни ремонтни дейности на съоръженията за доставка на електроенергия са възможни смущения на електрозахранването в района на община Павликени и община Велико Търново: в различни части на гр. Бяла черква, с. Вишовград, с. Емен, с. Мусина, с. Русаля, с. Росица, с. Дичин, с. Водолей, с. Паскалевец, с. Лесичери, с. Стамболово, с. Дъскок, с. Батак, с. Сломер и с. Караисен.

В периода 25.02.2019 - 1.03.2019 г. от 8:00 ч. до 17:00 ч. поради извършване на неотложни ремонтни дейности на съоръженията за доставка на електроенергия са възможни смущения на електрозахранването в района на община Павликени, община Сухиндол и община Полски Тръмбеш: в различни части на гр. Сухиндол, с. Коевци, с. Бяла река, с. Горско Калугерово, с. Горско Косово, с. Красно Градище, с. Недан, с. Бутово, с. Димча, с. Върбовка, с. Михалци, с. Патреш, с. Горна Липница, с. Долна Липница, с. Обединение и с. Иванча.

В периода 25.02.2019 - 1.03.2019 г. от 8:30 ч. до 16:30 ч. поради извършване на неотложни ремонтни дейности на съоръженията за доставка на електроенергия са възможни смущения на електрозахранването в района на гр. Павликени с изключение на промишлените зони.

"Електроразпределение Север" АД, Разпределителен обслужващ център Габрово и Горна Оряховица, се извинява на своите клиенти за възникнало неудобство и се надява на разбиране. Допълнителна информация можете да получите на тел. 0700 1 61 61.

ДЕЖА ВЮ МЕБЕЛИ

Пол Варнам

- ☎ 0899 17 64 02
- 📧 Paul Varnam
- 📧 paulinbulgaria@yahoo.co.uk

Велико Търново, ул. "Полтава" N 1, над "Лидл"

ОБЩИНА ВЕЛИКО ТЪРНОВО

Община Велико Търново на основание чл. 128 ал. 1 ЗУТ съобщава, че е изработен Проект за подробен устройствен план - парцеларен план за елементите на техническата инфраструктура за обект: "Канализация и външен канализационен колектор" в с. Беляковец, община Велико Търново - на етапи, разположен в обхвата на имоти извън урбанизираната територия на с. Беляковец и гр. Велико Търново - ПИ N 03798.21.197 - местен път на Община Велико Търново, ПИ N03798.22.197 - местен път на община Велико Търново, ПИ N03798.65.197 - местен път на община Велико Търново и ПИ N10447.33.60 - местен път на община Велико Търново, част от клон 34, част от дъждовен клон 1 и част от дъждовен клон 2 в ПИ N 03788.89.308 - пасище на община Велико Търново и аварийен изпускател в ПИ N 03798.23.345 - пасище на община Велико Търново.

Проектът се намира в общинската администрация, стая 520.

На основание чл. 128 ал. 5 ЗУТ заинтересованите лица могат да направят писмени възражения предложения и искания по проекта до кмета на община Велико Търново в едномесечен срок от обнародването в "Държавен вестник".

Обявлението е публикувано в ДВ, бр. 12 от 8.01.2019 г. стр. 103.



Времето ДНЕС
3°/6°

ЦЕНА 0.70 ЛВ.

Борба

ТЪРНОВО

ВТОРНИК, 12 ФЕВРУАРИ 2019 г.

БРОЙ 29 (6590), ГОДИНА XXVIII

ОБЛАСТНИЯТ ВСЕКИДНЕВНИК С ТРАДИЦИИ

ЧНА СТАТИСТИКА

**едостигът на медицински
пециалисти в областта става
ритичен, в 13 специалности е
станал по един лекар**

**Годишно във
В. Търново ще се
дипломират 15**

“ПЪТНИ СТРОЕЖИ - ВЕЛИКО
5000 В. Търново, бул. „България“ 27, тел.: 61 68 11, тел./фа

**Във В. Търново бе д
платформата за граж**

ПРЕДСЕДАТЕЛЯТ НА ПГ НА ГЕРБ
ЦВЕТАН ЦВЕТАНОВ, ЕВРОДЕПУ-
ТАТЪТ ЕВА МАЙДЕЛ, МИНИСТЪРЪТ
НА ОБРАЗОВАНИЕТО И НАУКАТА
КРАСИМИР ВЪЛЧЕВ, НЕГОВИТЕ ЗА-
МЕСТНИЦИ ТАНЯ МИХАЙЛОВА И ДЕ-
НИЦА САЧЕВА ИЗАМ.-ПРЕДСЕДАТЕ-
ЛЯТ НА ОБРАЗОВАТЕЛНАТА КОМИ.

“Европа

обявява на всички заинтересувани лица, че са изработени помощен план (ПП) и план на новообразуваните имоти (ПНИ) по § 4 от ПЗРЗСПЗЗ за землището на с. Бабинска река, община Бобов дол, присти с протокол № РД-18-186 от 13.11.2018 г. на комисия, назначена със Заповед № ДС-20-301 от 12.11.2018 г. на областния управител на област Кюстендил, изработени от „Геомера М+Р“ – ЕООД, София, съгласно договор № АС-12-19 от 16.07.2018 г. с възложител областния управител на област Кюстендил. Плановете и придружаващата ги документация се намират в сградата на Община Бобов дол, стая № 106. На основание чл. 28б, ал. 5 ППЗСПЗЗ в единмесечен срок от обнародването на обявлението в „Държавен вестник“ заинтересуваните лица могат да направят писмени искания и възражения по плановете и придружаващата ги документация до кмета на общината.

814

3. – Община гр. Бобов дол, област Кюстендил, на основание чл. 28б, ал. 4 ППЗСПЗЗ обявява на всички заинтересувани лица, че са изработени помощен план (ПП) и план на новообразуваните имоти (ПНИ) по § 4 от ПЗРЗСПЗЗ за землището на с. Голема Фуча, община Бобов дол, присти с протокол № РД-18-183 от 13.11.2018 г. на комисия, назначена със Заповед № ДС-20-301 от 12.11.2018 г. на областния управител на област Кюстендил, изработени от „Геомера М+Р“ – ЕООД, София, съгласно договор № АС-12-19 от 16.07.2018 г. с възложител областния управител на област Кюстендил. Плановете и придружаващата ги документация се намират в сградата на Община Бобов дол, стая № 106. На основание чл. 28б, ал. 5 ППЗСПЗЗ в единмесечен срок от обнародването на обявлението в „Държавен вестник“ заинтересуваните лица могат да направят писмени искания и възражения по плановете и придружаващата ги документация до кмета на общината.

815

2. – Община гр. Брезово, област Пловдив, на основание чл. 128, ал. 1 от ЗУТ съобщава, че е изготвен проект на подробен устройствен план – парцеларен план (ПУП – ПП) за трасе на външно сл. захранване – подземна кабелна линия 1 kV за помпена станция, от ТП № 2 в кв. 18 по плана на с. Стрелци до ПИ № 081018, местност Горен данлък, землище с. Стрелци, ЕКАТТЕ 69818, община Брезово, област Пловдив. Трасето започва от крайната северна регулация на с. Стрелци, преминава през ПИ № 000375, НТП: местен път, през ПИ № 081021, НТП: селскостопански път, и достига до имота за електроснабдяване ПИ № 081018. На основание чл. 128, ал. 5 от ЗУТ заинтересуваните лица могат да направят писмени възражения, предложения и искания по проекта до общинската администрация – гр. Брезово, в единмесечен срок от обнародването в „Държавен вестник“.

801

1. – Община гр. Бяла, област Варна, на основание чл. 128, ал. 1 от ЗУТ съобщава, че на основание Решение № 46-231 по протокол № 46 от 22.02.2018 г. на Общинския съвет – гр. Бяла, област Варна, е изработен проект за подробен

устройствен план – парцеларен план за подземна оптична мрежа за електронни съобщения на територията на община Бяла, област Варна. Проектът за подробен устройствен план – парцеларен план е изложен в сградата на общината и в единмесечен срок от обнародването в „Държавен вестник“ заинтересуваните лица по смисъла на чл. 131, ал. 1 на основание чл. 128, ал. 5 от ЗУТ могат да направят писмени възражения, предложения и искания по проекта до общинската администрация – гр. Бяла.

782

3. – Община Велико Търново на основание чл. 128, ал. 1 ЗУТ съобщава, че е изработен проект за подробен устройствен план – парцеларен план за елементите на техническата инфраструктура за обект: „Канализация и външен канализационен колектор“, в с. Беляковец, община Велико Търново – на етапи, разположен в обхвата на имоти извън урбанизираната територия на с. Беляковец и гр. Велико Търново – ПИ № 03798.21.197 – местен път на Община Велико Търново, ПИ № 03798.22.197 – местен път на Община Велико Търново, ПИ № 03798.65.197 – местен път на Община Велико Търново, и ПИ № 10447.33.60 – местен път на Община Велико Търново, част от клон 34, част от дъждовен клон 1 и част от дъждовен клон 2 в ПИ № 03788.89.308 – пасище на Община Велико Търново, и аварийен изпускател в ПИ № 03798.23.345 – пасище на община Велико Търново. Проектът се намира в общинската администрация, стая 520. На основание чл. 128, ал. 5 ЗУТ заинтересуваните лица могат да направят писмени възражения, предложения и искания по проекта до кмета на община Велико Търново в единмесечен срок от обнародването в „Държавен вестник“.

802

4. – Община гр. Перник, област Перник, на основание чл. 28б, ал. 4 от ППЗСПЗЗ съобщава, че са изработени помощни планове на новообразуваните имоти на земеделски земи, предоставени за ползване на граждани въз основа на актове по § 4 от ПЗРЗСПЗЗ на територията на община Перник в местностите: с. Радуй – Зад Шамака, При селото, Наметни дол, Скубаница, Камен дол, Шамак, Раздолци, Гробищата, Средни рид, с. Расник – Криво падине, Калачица и Шаварна бара, присти с протокол № 3 от 14.12.2018 г. на комисия, назначена със Заповед № РР-16 от 7.12.2018 г. на областния управител на област с административен център Перник. Помощните планове се намират в сградата на общинската администрация – Перник, пл. Св. Иван Рилски № 1А. За справка: ет. 12, стая № 8. На основание чл. 28б, ал. 5 от ППЗСПЗЗ в единмесечен срок от обнародването на обявлението в „Държавен вестник“ заинтересуваните лица могат да направят писмени искания и възражения по плановете и придружаващите ги документи до кмета на община Перник.

704

86. – Община гр. Петрич, област Благоевград, на основание чл. 128, ал. 1 от ЗУТ съобщава на заинтересуваните, че е изработен проект за подробен устройствен план – парцеларен план за обект:

Препис-извлечение от Протокол № 50
от заседание на Общински съвет,
проведено на 20.12.2018 година

ОТНОСНО: Изготвяне на Проект за подробен устройствен план – Парцеларен план за елементите на техническата инфраструктура за обект: „Канализация и външен канализационен колектор“ в с. Беляковец общ. В. Търново – на етапи, разположен в обхвата на имоти извън урбанизираната територия на с. Беляковец и гр. Велико Търново - ПИ №03798.21.197 – местен път на Община Велико Търново, ПИ №03798.22.197 – местен път на Община Велико Търново, ПИ №03798.65.197 – местен път на Община Велико Търново и ПИ №10477.33.60 – местен път на Община Велико Търново, част от клон 34, част от Дъждовен клон 1 и част от Дъждовен клон 2 в ПИ №03798.89.308 – пасище на Община Велико Търново и Авариеен изпускател в ПИ №03798.23.345 – пасище на Община Велико Търново

РЕШЕНИЕ № 1325



На основание чл.21, ал.1, т.11 от ЗМСМА, чл.124-а, ал.1 във връзка с ал.5 ЗУТ, чл.124-б, ал.1 ЗУТ, чл.125, ал.1 ЗУТ, Великотърновският общински съвет:

1.Одобрява техническо задание за изработване на Проект за подробен устройствен план – Парцеларен план за елементите на техническата инфраструктура за обект: „Канализация и външен канализационен колектор“ в с. Беляковец, общ. В. Търново – на етапи, разположен в обхвата на имоти извън урбанизираната територия на с. Беляковец и гр. Велико Търново - ПИ №03798.21.197 – местен път на Община Велико Търново, ПИ №03798.22.197 – местен път на Община Велико Търново, ПИ №03798.65.197 – местен път на Община Велико Търново и ПИ №10477.33.60 – местен път на Община Велико Търново, част от клон 34, част от Дъждовен клон 1 и част от Дъждовен клон 2 в ПИ №03798.89.308 – пасище на Община Велико Търново и Авариеен изпускател в ПИ №03798.23.345 – пасище на Община Велико Търново.

2.Дава съгласие за изработване на Проект за подробен устройствен план – Парцеларен план за елементите на техническата инфраструктура за обект: „Канализация и външен канализационен колектор“ в с. Беляковец общ. В. Търново – на етапи, разположен в обхвата на имоти извън урбанизираната територия на с. Беляковец и гр. Велико Търново както следва:

- В ПИ №03798.89.308 по КК и КР землище на с. Беляковец – трайно предназначение-земеделска територия с НТП: пасище, собственик: Община Велико Търново – Част от клон 34 с дължина 48.10м-засегната площ 286 кв.м.; Част от Дъждовен клон 1 с дължина 44.77м-засегната площ-262 кв.м.; част от дъждовен клон 2 с дължина 33.00м--засегната площ-198 кв.м.

- В ПИ №03798.23.345 по КК и КР землище на с. Беляковец – трайно предназначение-земеделска територия с НТП: пасище, собственик: Община Велико Търново – Част от авариеен изпускател с дължина 4.00 м-засегната площ-29 кв.м.



- В ПИ №03798.21.197 по КК и КР землище на с. Беляковец, трайно предназначение- територия на транспорта с НТП-за местен път, собственик: Община Велико Търново - засегната площ-749 кв.м

- В ПИ №03798.22.197 по КК и КР землище на с. Беляковец, трайно предназначение- територия на транспорта с НТП-за местен път, собственик: Община Велико Търново- засегната площ-4870 кв.м

- В ПИ №03798.65.197 по КК и КР землище на с. Беляковец, трайно предназначение- територия на транспорта с НТП-за местен път, собственик: Община Велико Търново - засегната площ-4044 кв.м

- В ПИ № 10477.33.60 по КК и КР на гр. Велико Търново, трайно предназначение- територия на транспорта с НТП-за местен път, собственик: Община Велико Търново- засегната площ-970 кв.м

ВЯРНО:
/Д. Филчева /



ВЕЛИКО ТЪРНОВСКИ ОБЩИНСКИ СЪВЕТ
ВЕЛИСЛАВ СПИРДОНОВ
ПРЕДСЕДАТЕЛ
ОБЩИНСКИ СЪВЕТ

ВЯРНО С
ОРИГИНАЛА!



АГЕНЦИЯ ПО ГЕОДЕЗИЯ,
КАРТОГРАФИЯ И КАДАСТЪР

СЛУЖБА ПО ГЕОДЕЗИЯ, КАРТОГРАФИЯ И КАДАСТЪР - ГР. ВЕЛИКО ТЪРНОВО

5000, ПОЩЕНСКА КУТИЯ – 331, Бул. "Цар Т.СВЕТОСЛАВ" №59, 062/622536; 623889,
veliko.tarnovo@cadastre.bg, БУЛСТАТ:130362903

София 1618, к.е. ПАВАГОВО, УЛ. МУСАЛА №1
ТЕЛ.: 02/818 83 83, ФАКС: 02/955 53 33
ACAD@CADASTRE.BG • WWW.CADASTRE.BG

**СКИЦА НА ПОЗЕМЛЕН ИМОТ
№ 15-430541-27.06.2018 г.**

Поземлен имот с идентификатор **03798.65.197**

С. **Беляковец**, общ. **Велико Търново**, обл. **Велико Търново**

По кадастралната карта и кадастралните регистри, одобрени със **Заповед РД-18-651/10.11.2017 г.**
на **ИЗПЪЛНИТЕЛЕН ДИРЕКТОР НА АГКК**

Последно изменение със заповед: **няма издадена заповед за изменение в КККР**

Адрес на поземления имот: **местност -----**

Площ: **10910 кв.м**

Трайно предназначение на територията: **Територия на транспорта**

Начин на трайно ползване: **За местен път**

Стар идентификатор: **няма**

Номер по предходен план: **000197**

Съседни: **03798.64.40, 03798.64.51, 03798.64.72, 03798.64.52, 03798.64.73, 10447.33.60, 03798.65.52, 03798.65.74, 03798.65.75, 03798.65.60, 03798.65.59, 03798.65.58, 03798.65.57, 03798.65.55, 10447.33.67, 03798.65.50, 03798.65.77, 03798.65.49, 03798.65.76, 03798.65.15, 03798.65.11, 03798.65.10, 03798.65.6, 03798.65.12, 03798.65.14, 03798.22.197, 03798.22.39, 03798.63.22, 03798.63.26, 03798.63.27, 03798.63.67**

Собственици:

1. **ОБЩИНА ВЕЛИКО ТЪРНОВО**

Няма данни за идеалните части

Няма документ за собственост от 0000г., издаден от ---

Списък с координатите на точките, определящи границите на поземления имот:

Координатна система БГС2005

Точка №	Координати	
	X [м]	Y [м]
1.	4773354.87	507998.84
2.	4773346.58	508000.36
3.	4773337.26	508003.07
4.	4773332.86	508004.54
5.	4773327.99	508006.17
6.	4773315.71	508008.61
7.	4773305.97	508011.06
8.	4773296.60	508014.00
9.	4773284.23	508016.90
10.	4773274.27	508020.29
11.	4773269.50	508022.38
12.	4773265.43	508024.16
13.	4773247.43	508033.49
14.	4773240.78	508036.67
15.	4773232.68	508041.34
16.	4773224.43	508044.77
17.	4773217.21	508048.45
18.	4773208.45	508052.63
19.	4773205.73	508053.85
20.	4773199.03	508055.07

Община Велико Търново


*Допуска се изработването на проект за ПУП - М Община Велико Търново
Решение №: 1320 по Протокол №: 50
от 20.12.2018 г. Зн П/С*



Скица № 15-430541-27.06.2018 г. издадена въз основа на документ с входящ № 01-233300-25.06.2018 г.

Инж. **Бесепа Тодорова**

21.	4773192.15	508061.16
22.	4773184.12	508065.36
23.	4773176.95	508069.39
24.	4773167.01	508075.48
25.	4773156.48	508080.89
26.	4773141.26	508090.02
27.	4773132.09	508094.66
28.	4773099.99	508111.47
29.	4773093.13	508115.83
30.	4773085.62	508120.34
31.	4773079.73	508125.56
32.	4773077.61	508129.56
33.	4773075.82	508133.97
34.	4773073.78	508137.74
35.	4773068.96	508140.98
36.	4773064.98	508142.76
37.	4773060.62	508142.82
38.	4773058.69	508142.84
39.	4773053.70	508143.96
40.	4773048.34	508147.71
41.	4773040.94	508153.84
42.	4773038.74	508155.27
43.	4773032.77	508159.16
44.	4773013.06	508177.02
45.	4773004.74	508182.92
46.	4772999.88	508187.02
47.	4772966.96	508213.63
48.	4772957.35	508221.69
49.	4772954.95	508223.61
50.	4772936.06	508238.70
51.	4772903.08	508265.23
52.	4772896.09	508270.80
53.	4772874.05	508289.06
54.	4772868.89	508292.91
55.	4772850.77	508306.46
56.	4772828.70	508323.98
57.	4772810.56	508338.34
58.	4772789.68	508352.08
59.	4772789.11	508350.88
60.	4772783.59	508339.14
61.	4772801.91	508327.50
62.	4772812.34	508319.09
63.	4772818.91	508313.53
64.	4772824.25	508309.02
65.	4772825.92	508307.67
66.	4772828.27	508305.80
67.	4772868.09	508273.50
68.	4772883.99	508260.00
69.	4772909.53	508238.50
70.	4772963.42	508197.70



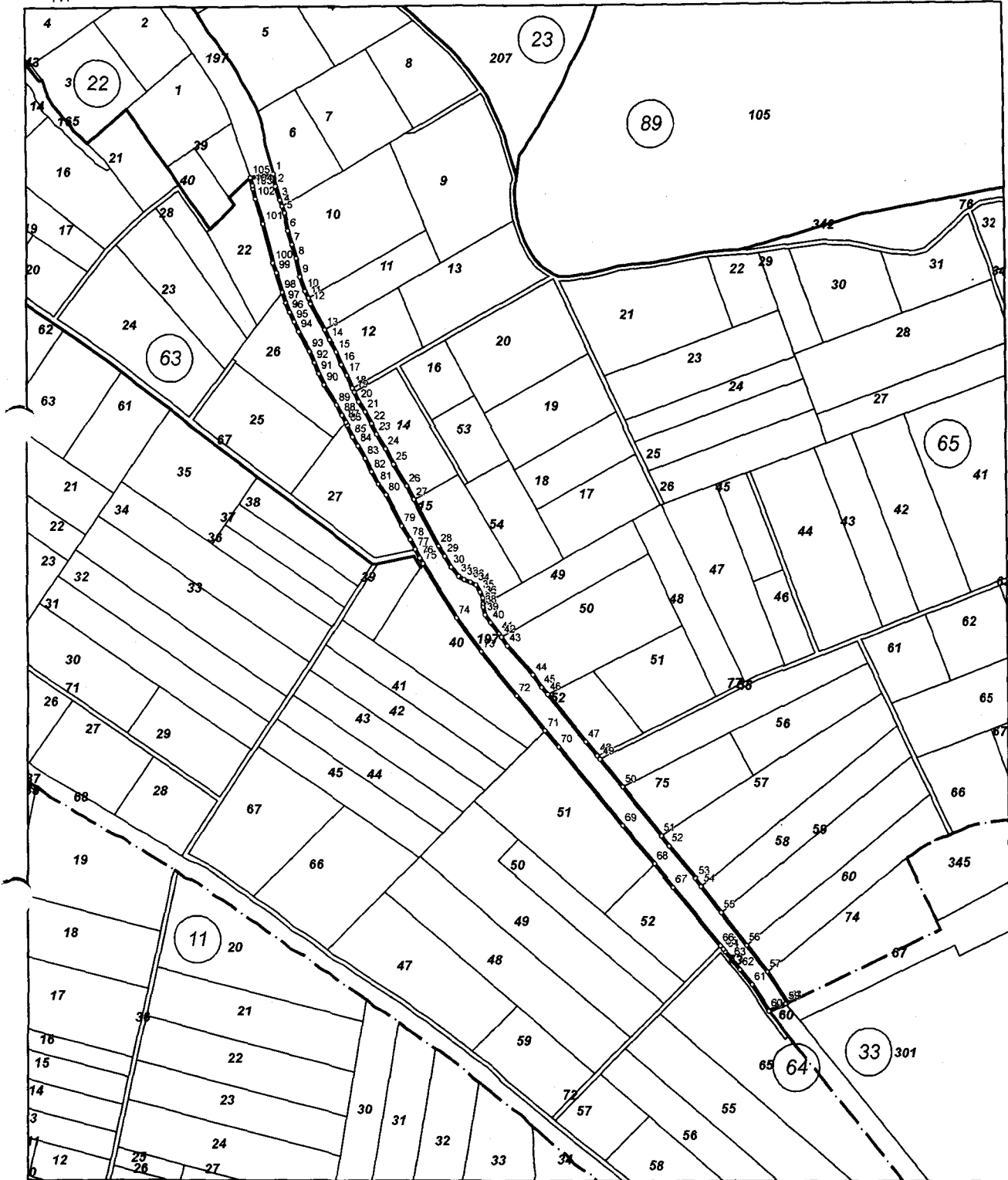
71.	4772974.78	508185.26
72.	4772998.80	508165.28
73.	4773028.59	508141.13
74.	4773051.46	508123.94
75.	4773088.36	508100.86
76.	4773092.12	508098.52
77.	4773097.59	508095.62
78.	4773104.49	508091.94
79.	4773113.86	508086.19
80.	4773135.35	508075.58
81.	4773143.10	508070.24
82.	4773151.30	508065.84
83.	4773160.39	508061.27
84.	4773169.07	508056.52
85.	4773175.21	508052.80
86.	4773183.22	508049.02
87.	4773185.43	508047.70
88.	4773190.06	508044.91
89.	4773196.82	508041.36
90.	4773210.46	508032.94
91.	4773218.02	508029.18
92.	4773225.50	508026.29
93.	4773233.06	508023.10
94.	4773246.55	508015.59
95.	4773253.04	508012.83
96.	4773259.66	508009.72
97.	4773266.16	508007.02
98.	4773273.37	508004.62
99.	4773286.84	508000.56
100.	4773293.77	507998.08
101.	4773320.77	507991.39
102.	4773337.93	507986.38
103.	4773344.77	507984.91
104.	4773346.80	507984.73
105.	4773352.23	507982.91

Скица № 15-430541-27.06.2018 г. издадена въз основа на документ с входящ № 01-233300-25.06.2018 г.



/инж. Весела Тодорова/

Координатна система БГС2005



М 1:4000

Скицата да послужи за: проектиране

Скица № 15-430541-27.06.2018 г. издадена въз основа на документ с входящ № 01-233300-25.06.2018 г.



Инж. Весела Тодорова



**АГЕНЦИЯ ПО ГЕОДЕЗИЯ,
КАРТОГРАФИЯ И КАДАСТЪР
СЛУЖБА ПО ГЕОДЕЗИЯ, КАРТОГРАФИЯ И КАДАСТЪР - ГР. ВЕЛИКО ТЪРНОВО**

5000, ПОЩЕНСКА КУТИЯ – 331, Бул. "Цар Т.СВЕТОСЛАВ" №59, 062/622536; 623889,
veliko.tarnovo@cadastre.bg, БУЛСТАТ:130362903

Содия 1618, кв. Пистир, от. 2 Мусала №1
ТЕЛ: 02/818 83 83, ФАКС: 02/955 53 33
WWW.CADASTRE.BG

**СКИЦА НА ПОЗЕМЛЕН ИМОТ
№ 15-431459-28.06.2018 г.**

Поземлен имот с идентификатор **10447.33.60**

Гр. Велико Търново, общ. Велико Търново, обл. Велико Търново
По кадастралната карта и кадастралните регистри, одобрени със Заповед РД-18-86/19.09.2008 г.
на **ИЗПЪЛНИТЕЛЕН ДИРЕКТОР НА АГКК**

Последно изменение със заповед: **няма издадена заповед за изменение в КККР**
Адрес на поземления имот: **местност ВЕЛИКО ТЪРНОВО**

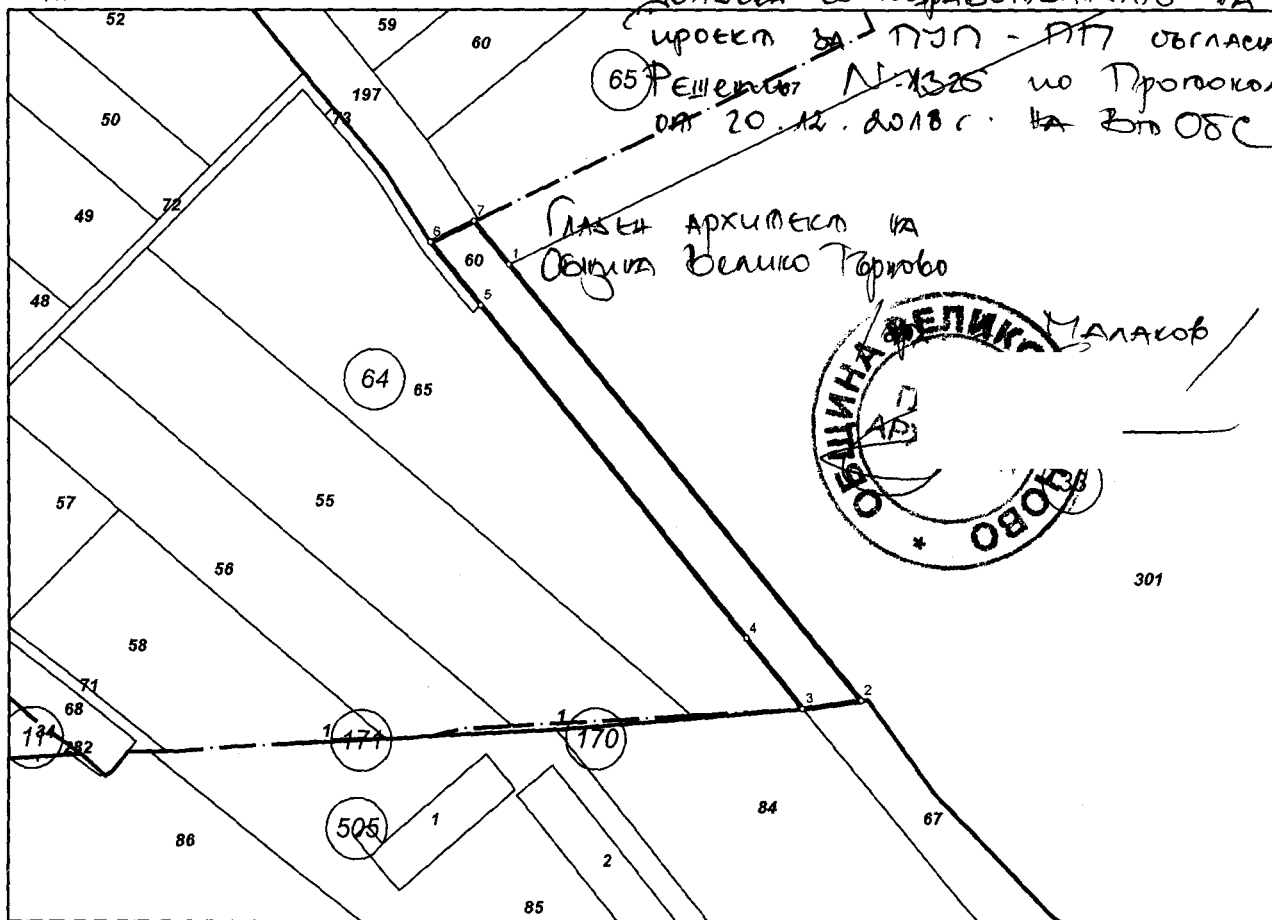
Площ: **2099 кв.м**

Трайно предназначение на територията: **Територия на транспорта**

Начин на трайно ползване: **За местен път**

Община Велико Търново

Координатна система БГС2005



М 1:2000

Стар идентификатор: **няма**

Номер по предходен план: **000300**

Съседни: **10447.170.1, 10447.505.84, 10447.505.67, 10447.33.301, 10447.33.67, 03798.65.197, 03798.64.73, 03798.64.65**

Скица № 15-431459-28.06.2018 г. издадена въз основа на документ с входящ № 01-233300-25.06.2018 г.



/инж. Весела Тодорова/

Собственици:

1. ОБЩИНА ВЕЛИКО ТЪРНОВО

площ 2132 кв.м. от правото на собственост

Няма документ за собственост

Списък с координатите на точките, определящи границите на поземления имот:

Координатна система БГС2005

Точка №	Координати	
	X [м]	Y [м]
1.	4772777.78	508360.18
2.	4772663.11	508454.35
3.	4772660.91	508438.62
4.	4772679.50	508423.55
5.	4772767.07	508352.54
6.	4772783.59	508339.14
7.	4772789.11	508350.88

Скицата да послужи за: **проектиране**

Скица № 15-431459-28.06.2018 г. издадена въз основа на документ с входящ № 01-233300-25.06.2018 г.



/инж. Весела Тодорова/



**АГЕНЦИЯ ПО ГЕОДЕЗИЯ,
КАРТОГРАФИЯ И КАДАСТЪР
СЛУЖБА ПО ГЕОДЕЗИЯ, КАРТОГРАФИЯ И КАДАСТЪР - ГР. ВЕЛИКО ТЪРНОВО**

5000, ПОЩЕНСКА КУТИЯ – 331, Бул. "Цар Т.СВЕТОСЛАВ" №59, 062/622536; 623889,
veliko.tarnovo@cadastre.bg, БУЛСТАТ:130362903

Сofия 1618, кв. Паризова, Мисала №1
Тел.: 02/918 83 83, факс: 02/955 53 33
WWW.CADASTRE.BG

**СКИЦА НА ПОЗЕМЛЕН ИМОТ
№ 15-430230-27.06.2018 г.**

Поземлен имот с идентификатор **03798.21.197**

С. **Беляковец**, общ. **Велико Търново**, обл. **Велико Търново**

По кадастралната карта и кадастралните регистри, одобрени със **Заповед РД-18-651/10.11.2017 г.**
на **ИЗПЪЛНИТЕЛЕН ДИРЕКТОР НА АГКК**

Последно изменение със заповед: **няма издадена заповед за изменение в КККР**

Адрес на поземления имот: **местност -----**

Площ: **1365 кв.м**

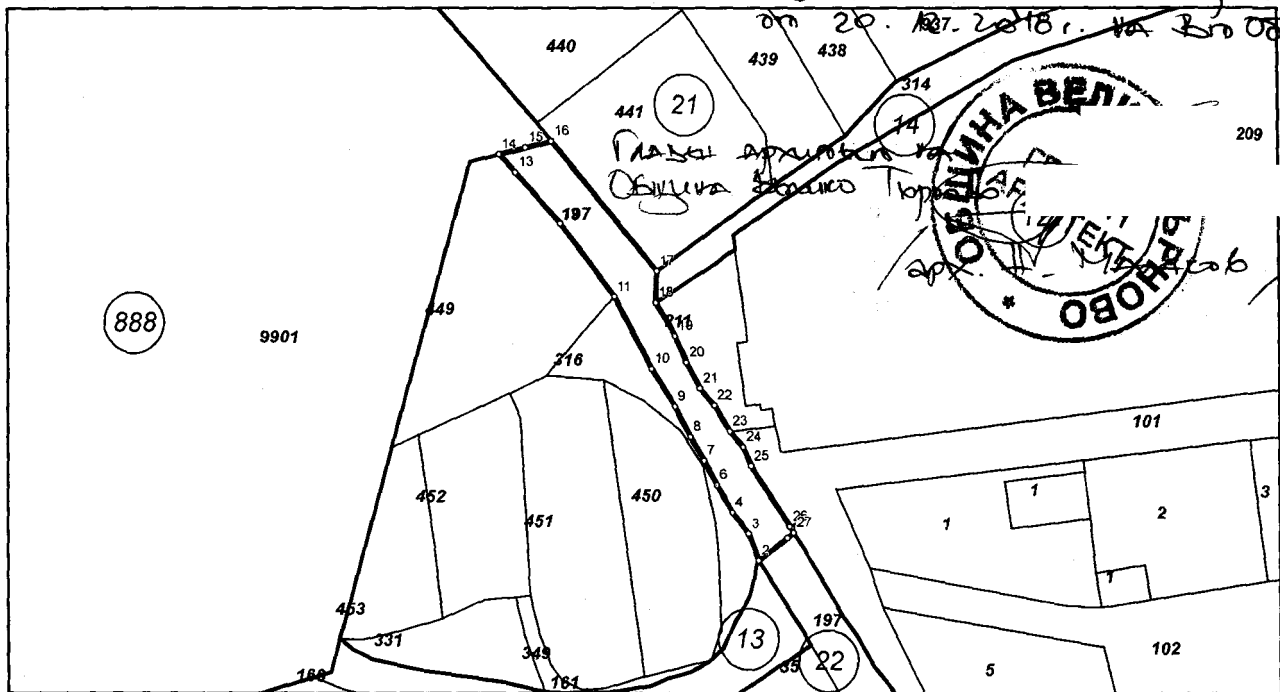
Трайно предназначение на територията: **Територия на транспорта**

Начин на трайно ползване: **За местен път**

Община Велико Търново

Допуска се изработването на проект за ППТ - ПП обгласо Решение № 1325 на Правителств. № 01 от 20.07.2018 г. на ВрОДС

Координатна система БГС2005



М 1:2000

Стар идентификатор: **няма**

Номер по предходен план: **000197**

Съседни: **03798.13.161, 03798.21.316, 03798.22.197, 03798.121.101, 03798.121.211, 03798.14.314, 03798.21.441, 03798.888.9901, 03798.21.449**

Собственици:

1. **ОБЩИНА ВЕЛИКО ТЪРНОВО**

площ 24858.999 кв.м. от правото на собственост

Няма документ за собственост от 0000г., издаден от ---

Носители на други вещни права:

няма данни



Скица № 15-430230-27.06.2018 г. издадена въз основа на документ с входящ № 01-233300-25.06.2018 г.

инж. Весела Тодорова/

Списък с координатите на точките, определящи границите на поземления имот:

Координатна система БГС2005

Точка №	Координати	
	X [м]	Y [м]
1.	4774030.20	507567.06
2.	4774024.16	507559.35
3.	4774031.18	507556.72
4.	4774036.84	507552.41
5.	4774043.98	507548.35
6.	4774044.09	507548.30
7.	4774050.52	507544.96
8.	4774056.63	507541.34
9.	4774064.61	507537.12
10.	4774074.42	507530.88
11.	4774093.36	507520.80
12.	4774112.79	507506.59
13.	4774126.47	507494.57
14.	4774131.12	507490.16
15.	4774132.85	507497.24
16.	4774134.56	507504.26
17.	4774100.23	507532.35
18.	4774091.84	507532.01
19.	4774083.10	507537.23
20.	4774076.13	507540.24
21.	4774069.39	507543.89
22.	4774064.85	507547.74
23.	4774058.20	507551.82
24.	4774054.03	507555.34
25.	4774049.08	507557.38
26.	4774033.16	507567.72
27.	4774031.52	507568.73

Скицата да послужи за: **проектиране**

Скица № 15-430230-27.06.2018 г. издадена въз основа на документ с входящ № 01-233300-25.06.2018 г.



/инж. Весела Тодорова/



**АГЕНЦИЯ ПО ГЕОДЕЗИЯ,
КАРТОГРАФИЯ И КАДАСТЪР**
СЛУЖБА ПО ГЕОДЕЗИЯ, КАРТОГРАФИЯ И КАДАСТЪР - ГР. ВЕЛИКО ТЪРНОВО

5000, ПОЩЕНСКА КУТИЯ – 331, Бул. "Цар Т.СВЕТОСЛАВ" №59, 062/622536; 623889,
veliko.tarnovo@cadastre.bg, БУЛСТАТ:130362903

София 1618, кв. ПАВЛОВО, ул. МУСАЛА №1
ТЕЛ.: 02/818 83 83, ФАКС: 02/955 53 33
CAD@CADASTRE.BG, WWW.CADASTRE.BG

СКИЦА НА ПОЗЕМЛЕН ИМОТ № 15-430359-27.06.2018 г.

Поземлен имот с идентификатор **03798.22.197**

С. **Беляковец**, общ. **Велико Търново**, обл. **Велико Търново**

По кадастралната карта и кадастралните регистри, одобрени със **Заповед РД-18-651/10.11.2017 г.**
на **ИЗПЪЛНИТЕЛЕН ДИРЕКТОР НА АГКК**

Последно изменение със заповед: **няма издадена заповед за изменение в КККР**

Адрес на поземления имот: **местност -----**

Площ: **12554 кв.м**

Трайно предназначение на територията: **Територия на транспорта**

Начин на трайно ползване: **За местен път**

Стар идентификатор: **няма**

Номер по предходен план: **000197**

Съседни: **03798.22.12, 03798.22.8, 03798.22.9, 03798.22.7, 03798.22.6, 03798.22.5, 03798.22.4, 03798.22.2,
03798.22.1, 03798.63.22, 03798.22.39, 03798.65.197, 03798.65.6, 03798.65.1, 03798.65.5, 03798.23.345,
03798.23.202, 03798.23.33, 03798.23.25, 03798.66.12, 03798.23.20, 03798.23.19, 03798.23.8, 03798.23.1,
03798.121.101, 03798.66.2, 03798.66.1, 03798.121.28, 03798.21.197, 03798.21.316, 03798.22.21,
03798.22.20, 03798.22.28, 03798.22.35, 03798.22.15, 03798.22.25, 03798.22.27, 03798.22.33, 03798.22.34,
03798.22.44, 03798.13.161, 03798.22.42**

Собственици:

1. **ОБЩИНА ВЕЛИКО ТЪРНОВО**

Няма данни за идеалните части

Няма документ за собственост от 0000г., издаден от ---

Списък с координатите на точките, определящи границите на поземления имот:

Координатна система БГС2005

Точка №	Координати	
	X [м]	Y [м]
1.	4773352.23	507982.91
2.	4773362.44	507979.73
3.	4773376.69	507974.44
4.	4773384.41	507971.97
5.	4773389.39	507970.17
6.	4773398.58	507966.92
7.	4773405.12	507963.94
8.	4773412.26	507959.93
9.	4773426.73	507950.79
10.	4773435.47	507944.94
11.	4773437.60	507943.18
12.	4773442.97	507940.02
13.	4773447.98	507936.16
14.	4773452.55	507931.94
15.	4773460.12	507927.56
16.	4773464.87	507924.09
17.	4773470.44	507920.44
18.	4773474.77	507914.44

Скица № **15-430359-27.06.2018 г.** издадена въз основа на документ с входящ № **01-233300-25.06.2018 г.**



Инж. **Весела Тодорова**

19.	4773479.94	507913.37
20.	4773484.08	507910.26
21.	4773490.70	507905.27
22.	4773501.95	507898.90
23.	4773506.57	507895.48
24.	4773512.12	507892.82
25.	4773518.20	507889.42
26.	4773530.34	507882.38
27.	4773536.79	507879.88
28.	4773542.95	507876.51
29.	4773550.20	507873.12
30.	4773557.30	507869.38
31.	4773562.10	507866.68
32.	4773568.43	507863.88
33.	4773572.85	507861.66
34.	4773587.25	507854.45
35.	4773594.34	507851.04
36.	4773601.00	507848.04
37.	4773603.47	507846.94
38.	4773608.91	507843.66
39.	4773616.52	507840.02
40.	4773631.15	507832.06
41.	4773669.54	507809.51
42.	4773675.70	507806.19
43.	4773681.84	507803.07
44.	4773690.23	507799.53
45.	4773697.70	507796.88
46.	4773699.77	507795.82
47.	4773705.02	507793.14
48.	4773711.16	507789.17
49.	4773724.12	507784.23
50.	4773731.83	507782.19
51.	4773739.90	507779.80
52.	4773747.56	507776.48
53.	4773755.26	507772.68
54.	4773756.95	507772.27
55.	4773760.09	507771.53
56.	4773764.52	507770.48
57.	4773772.59	507767.59
58.	4773778.84	507764.40
59.	4773785.77	507759.90
60.	4773791.80	507755.26
61.	4773796.90	507752.15
62.	4773801.56	507749.04
63.	4773804.26	507745.38
64.	4773816.47	507733.30
65.	4773822.70	507727.45
66.	4773824.90	507725.70
67.	4773829.77	507724.70
68.	4773833.12	507723.70

Скица № 15-430359-27.06.2018 г. издадена въз основа на документ с входящ № 01-233300-25.06.2018 г.



/инж./ Весела Тодорова/

69.	4773838.28	507712.96
70.	4773842.68	507708.44
71.	4773851.06	507701.01
72.	4773855.91	507695.91
73.	4773863.55	507688.29
74.	4773865.82	507685.99
75.	4773868.13	507684.04
76.	4773876.59	507676.92
77.	4773880.42	507672.50
78.	4773885.70	507668.27
79.	4773892.55	507660.94
80.	4773894.63	507658.71
81.	4773899.50	507655.06
82.	4773903.35	507651.34
83.	4773908.45	507646.43
84.	4773913.69	507641.90
85.	4773918.38	507637.06
86.	4773923.77	507632.20
87.	4773927.20	507629.77
88.	4773929.10	507628.42
89.	4773933.18	507623.97
90.	4773937.83	507619.79
91.	4773943.27	507614.23
92.	4773948.08	507609.76
93.	4773953.31	507605.29
94.	4773962.19	507597.61
95.	4773967.70	507594.73
96.	4773972.77	507590.79
97.	4773978.60	507586.60
98.	4773983.65	507583.66
99.	4773986.12	507582.42
100.	4773989.35	507580.80
101.	4774001.98	507573.30
102.	4774024.16	507559.35
103.	4774030.20	507567.06
104.	4774031.52	507568.73
105.	4774023.19	507573.87
106.	4774009.24	507582.02
107.	4774003.54	507586.18
108.	4773996.57	507590.03
109.	4773990.30	507595.05
110.	4773985.92	507598.27
111.	4773979.72	507602.42
112.	4773975.18	507606.48
113.	4773968.60	507611.47
114.	4773957.31	507620.20
115.	4773945.85	507630.09
116.	4773936.80	507639.08
117.	4773927.87	507648.07
118.	4773917.90	507657.06

Скица № 15-430359-27.06.2018 г. издадена въз основа на документ с входящ № 01-233300-25.06.2018 г.



/инж. Весела Тодорова/

119.	4773918.42	507657.75
120.	4773897.47	507677.73
121.	4773873.05	507701.00
122.	4773855.66	507717.58
123.	4773853.08	507720.11
124.	4773820.63	507752.16
125.	4773810.77	507762.59
126.	4773805.68	507766.62
127.	4773797.42	507772.20
128.	4773792.48	507775.11
129.	4773789.89	507776.62
130.	4773775.54	507783.59
131.	4773773.62	507784.65
132.	4773750.62	507792.65
133.	4773733.41	507798.30
134.	4773702.14	507809.70
135.	4773699.77	507810.80
136.	4773678.60	507820.65
137.	4773659.83	507831.31
138.	4773628.09	507850.84
139.	4773619.68	507855.48
140.	4773612.89	507858.94
141.	4773592.24	507869.38
142.	4773583.47	507874.35
143.	4773571.48	507880.05
144.	4773555.70	507888.28
145.	4773535.80	507897.38
146.	4773527.19	507902.23
147.	4773516.25	507908.09
148.	4773511.66	507911.29
149.	4773500.31	507919.48
150.	4773492.73	507924.27
151.	4773486.20	507928.98
152.	4773471.10	507942.38
153.	4773465.74	507946.47
154.	4773464.73	507947.07
155.	4773458.61	507950.75
156.	4773451.15	507954.94
157.	4773445.34	507959.74
158.	4773436.83	507965.46
159.	4773430.94	507970.16
160.	4773424.30	507974.24
161.	4773415.97	507978.12
162.	4773409.26	507982.17
163.	4773399.71	507987.43
164.	4773397.20	507988.30
165.	4773392.19	507990.00
166.	4773383.09	507992.65
167.	4773374.52	507993.65
168.	4773355.70	507994.68



Скица № 15-430359-27.06.2018 г. издадена въз основа на документ с входящ № 01-233300-25.06.2018 г.

/инж. Весела Тодорова/

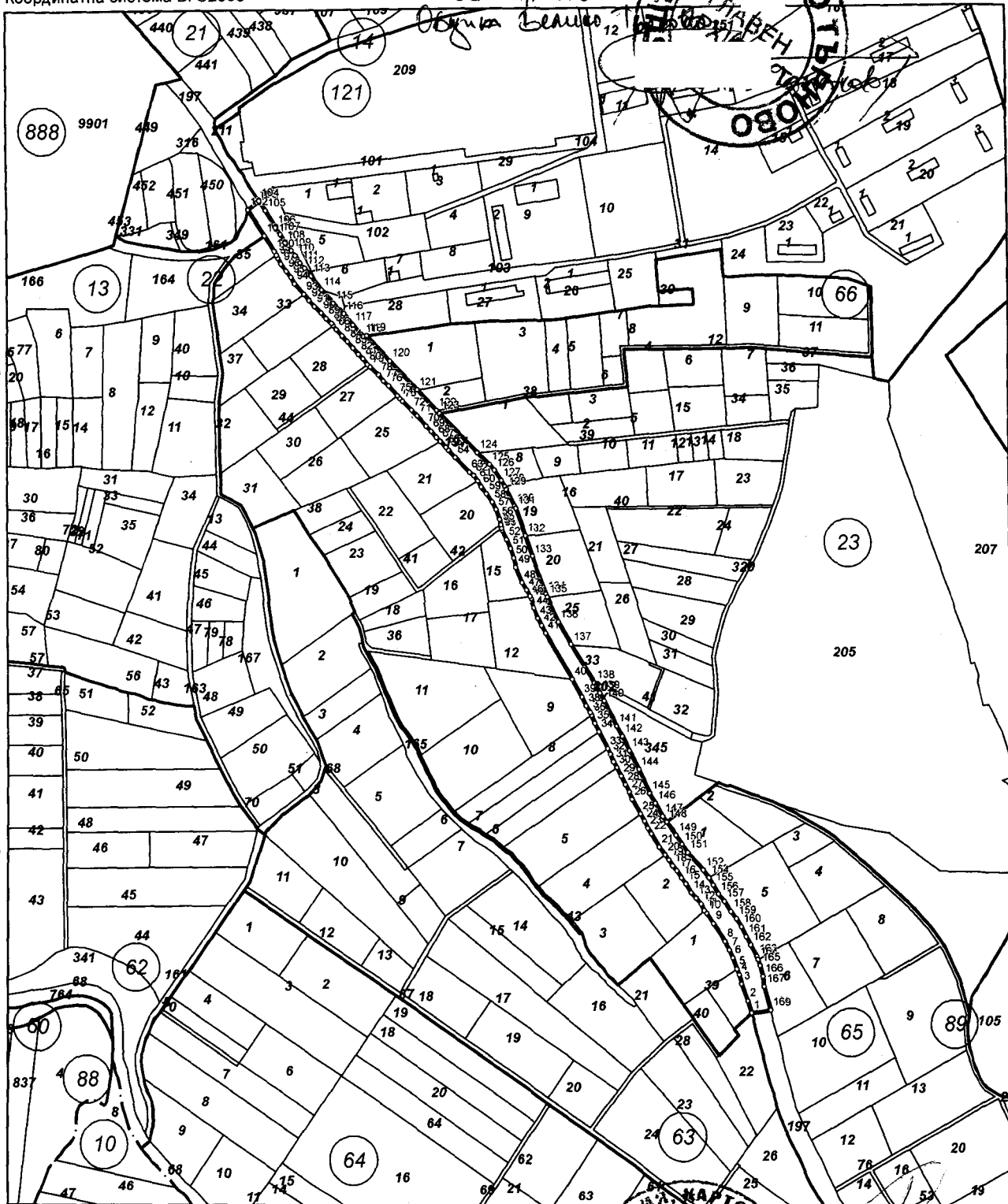
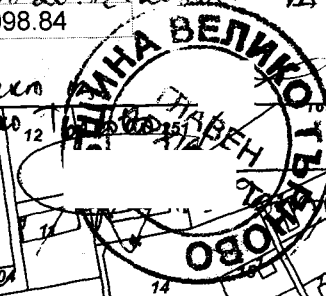
Община Велико Търново

Донесена е изградбата на
школе за ПМН - ПМ ОБРАЗ
РЕШЕНИЕ № 1325 от Протокол № 5 от 20.12.2018г. на 05С

169. 4773354.87 507998.84

Координатна система БГС2005

Гласен Архитект
Община Велико Търново




M 1:5000

Скицата да послужи за: проектиране

Скица № 15-430359-27.06.2018 г. издадена въз основа на документ с входящ № 01-233300-25.06.2018 г.



Инж. Весела Тодорова



АГЕНЦИЯ ПО ГЕОДЕЗИЯ,
КАРТОГРАФИЯ И КАДАСТЪР

СЛУЖБА ПО ГЕОДЕЗИЯ, КАРТОГРАФИЯ И КАДАСТЪР - ГР. ВЕЛИКО ТЪРНОВО

5000, ПОЩЕНСКА КУТИЯ - 331, Бул. "Цар Т.СВЕТОСЛАВ" №59, 062/622536; 623889,
veliko.tarnovo@cadastre.bg, БУЛСТАТ:130362903

София 1618, кв. Партизански Мусала №1
ТЕЛ.: 02/818 83 83, ФАКС: 02/955 53 33
WWW.CADASTRE.BG

**СКИЦА НА ПОЗЕМЛЕН ИМОТ
№ 15-430420-27.06.2018 г.**

Поземлен имот с идентификатор 03798.23.345

С. Беляковец, общ. Велико Търново, обл. Велико Търново

По кадастралната карта и кадастралните регистри, одобрени със Заповед РД-18-651/10.11.2017 г.
на ИЗПЪЛНИТЕЛЕН ДИРЕКТОР НА АГКК

Последно изменение със заповед: няма издадена заповед за изменение в КККР

Адрес на поземления имот: местност -----

Площ: 4258 кв.м

Трайно предназначение на територията: Земеделска

Начин на трайно ползване: Пасище

Категория на земята при неполивни условия: 4

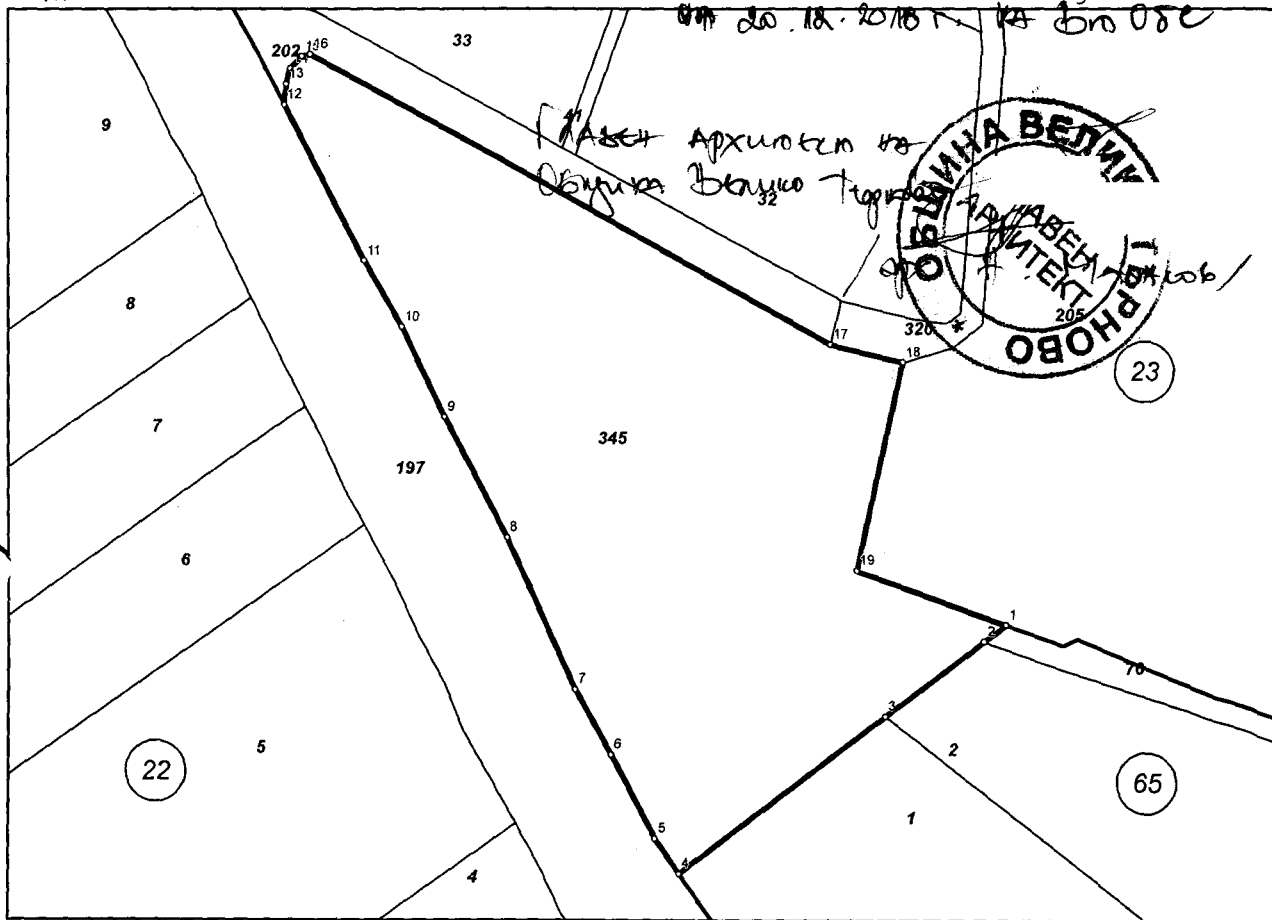
Община Велико Търново

Конска и изработката на
проекта ПЗН - ПП местност

Решение №: 1325 по Протокол №: 5

от 20.10.2018 г. на ОбС

Координатна система БГС2005



М 1:1000

Стар идентификатор: няма

Номер по предходен план: 000345

Съседни: 03798.65.1, 03798.65.76, 03798.65.2, 03798.23.205, 03798.23.320, 03798.23.202, 03798.22.197

Скица № 15-430420-27.06.2018 г. издадена въз основа на документ с входящ № 01-233300-25.06.2018 г.



/инж./Весела Тодорова/

Собственици:

1. ОБЩИНА ВЕЛИКО ТЪРНОВО

площ 4258 кв.м. от правото на собственост

№ РД-14-152 от 23.12.2008г., издаден от ОД "ЗЕМЕДЕЛИЕ" ВЕЛИКО ТЪРНОВО

Списък с координатите на точките, определящи границите на поземления имот:

Координатна система БГС2005

Точка №	Координати	
	X [м]	Y [м]
1.	4773544.36	507955.12
2.	4773542.20	507952.23
3.	4773532.30	507938.98
4.	4773511.66	507911.29
5.	4773516.25	507908.09
6.	4773527.19	507902.23
7.	4773535.80	507897.38
8.	4773555.70	507888.28
9.	4773571.48	507880.05
10.	4773583.47	507874.35
11.	4773592.24	507869.38
12.	4773612.89	507858.94
13.	4773615.65	507859.22
14.	4773617.70	507859.76
15.	4773619.26	507861.34
16.	4773619.59	507862.42
17.	4773581.26	507931.77
18.	4773578.88	507941.48
19.	4773551.46	507935.24

Скицата да послужи за: **проектиране**

Скица № 15-430420-27.06.2018 г. издадена въз основа на документ с входящ № 01-233300-25.06.2018 г.



/инж. Весела Тодорова/



**АГЕНЦИЯ ПО ГЕОДЕЗИЯ,
КАРТОГРАФИЯ И КАДАСТЪР
СЛУЖБА ПО ГЕОДЕЗИЯ, КАРТОГРАФИЯ И КАДАСТЪР - ГР. ВЕЛИКО ТЪРНОВО**

5000, ПОЩЕНСКА КУТИЯ – 331, Бул. "Цар Т.СВЕТОСЛАВ" №59, 062/622536; 623889,
veliko.tarnovo@cadastre.bg, БУЛСТАТ:130362903

София 1618, кв. ПАВЛОВО, ул. МУСАЛА №1
ТЕЛ.: 02/818 83 83, ФАКС: 02/955 53 33
ACAD@CADASTRE.BG • WWW.CADASTRE.BG

**СКИЦА НА ПОЗЕМЛЕН ИМОТ
№ 15-430605-27.06.2018 г.**

Поземлен имот с идентификатор **03798.89.308**

С. Беляковец, общ. Велико Търново, обл. Велико Търново

По кадастралната карта и кадастралните регистри, одобрени със Заповед РД-18-651/10.11.2017 г.
на **ИЗПЪЛНИТЕЛЕН ДИРЕКТОР НА АГКК**

Последно изменение със заповед: **няма издадена заповед за изменение в КККР**

Адрес на поземления имот: **местност -----**

Площ: **30349 кв.м**

Трайно предназначение на територията: **Земеделска**

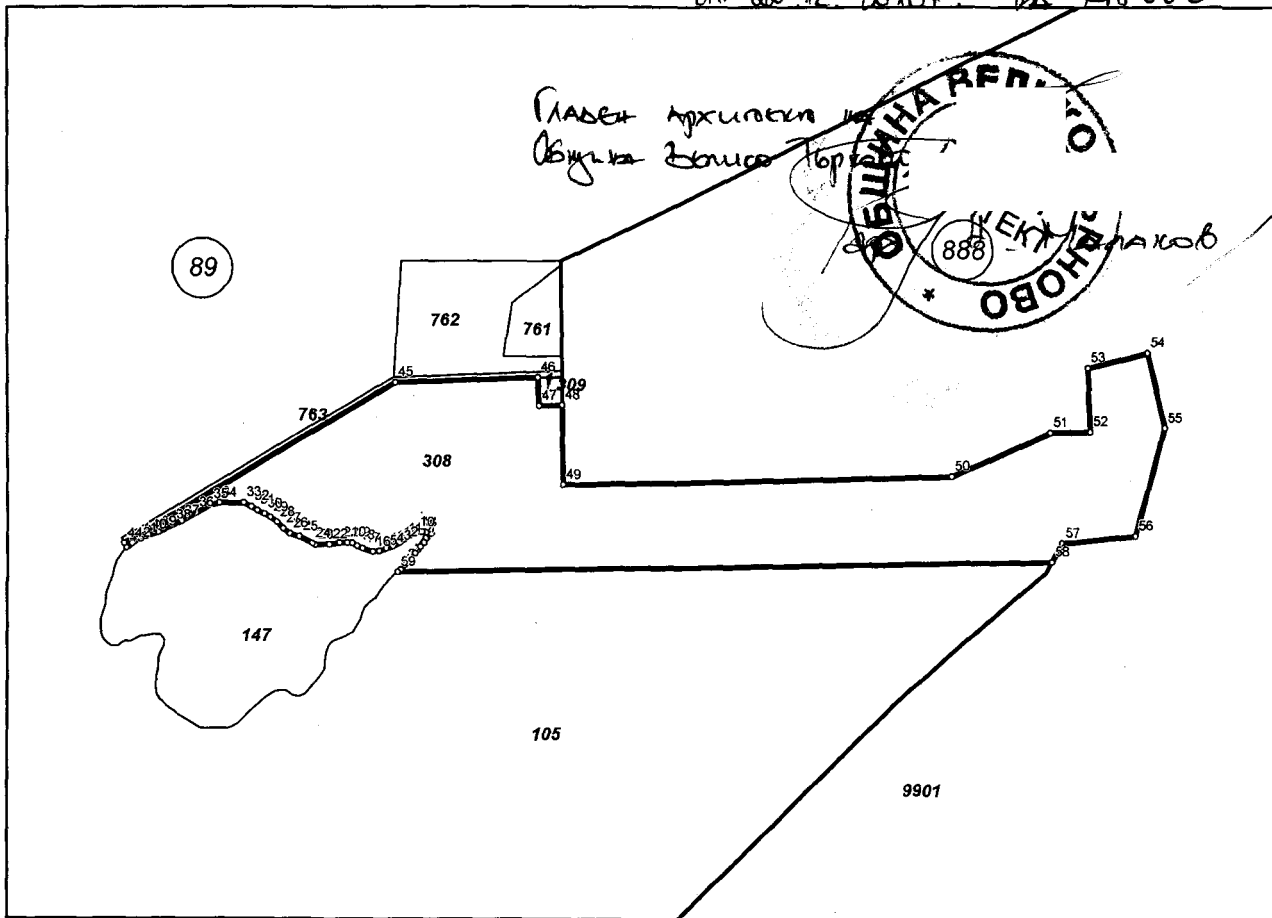
Начин на трайно ползване: **Пасище**

Категория на земята при неполивни условия: **9**

Община Велико Търново

*Донесена е изработка на
своден за ПЗП - ПП съгласно
Решение № 1325 на Общински
от 20.12.2018г. на КНС*

Координатна система БГС2005



М 1:4000

Стар идентификатор: **няма**

Номер по предходен план: **000308**

Съседни: **03798.89.147, 03798.888.9901, 03798.89.105, 03798.89.309, 03798.89.309**

Скица № 15-430605-27.06.2018 г. издадена въз основа на документ с входящ № 01-233300-25.06.2018 г.



Инж. **Весела Тодорова**



Собственици:

1. ОБЩИНА ВЕЛИКО ТЪРНОВО

площ 30354 кв.м. от правото на собственост

№ РД-14-152 от 23.12.2008г., издаден от ОД "ЗЕМЕДЕЛИЕ" ВЕЛИКО ТЪРНОВО

Списък с координатите на точките, определящи границите на поземления имот:

Координатна система БГС2005

Точка №	Координати	
	X [м]	Y [м]
1.	4774385.06	506149.95
2.	4774387.95	506152.23
3.	4774390.93	506155.65
4.	4774394.00	506157.73
5.	4774397.27	506160.53
6.	4774399.48	506162.65
7.	4774402.12	506163.65
8.	4774405.11	506163.52
9.	4774405.29	506161.30
10.	4774405.05	506158.41
11.	4774401.64	506152.34
12.	4774399.65	506149.52
13.	4774397.89	506146.11
14.	4774396.69	506142.45
15.	4774395.23	506138.76
16.	4774394.88	506135.39
17.	4774396.70	506129.84
18.	4774398.06	506126.91
19.	4774399.50	506124.38
20.	4774399.78	506121.91
21.	4774399.67	506117.85
22.	4774398.90	506112.34
23.	4774398.52	506104.93
24.	4774399.14	506103.32
25.	4774402.71	506096.68
26.	4774404.23	506091.46
27.	4774406.95	506087.74
28.	4774410.20	506084.50
29.	4774412.72	506081.04
30.	4774414.66	506077.90
31.	4774416.45	506074.09
32.	4774418.55	506070.98
33.	4774420.48	506067.01
34.	4774420.41	506053.97
35.	4774419.41	506049.16
36.	4774415.05	506041.58
37.	4774410.88	506033.80
38.	4774408.77	506029.29
39.	4774404.75	506027.47
40.	4774403.20	506016.18
41.	4774401.32	506011.18

Скица № 15-430605-27.06.2018 г. издадена въз основа на документ с входящ № 01-233300-25.06.2018 г.



Инж. Васела Тодорова

42.	4774399.06	506007.46
43.	4774396.47	506004.56
44.	4774398.93	506003.25
45.	4774483.82	506147.41
46.	4774486.59	506223.32
47.	4774471.60	506223.87
48.	4774472.05	506236.27
49.	4774430.12	506236.54
50.	4774435.02	506444.80
51.	4774458.28	506497.00
52.	4774458.81	506518.45
53.	4774492.57	506517.48
54.	4774500.30	506549.72
55.	4774460.70	506558.72
56.	4774404.30	506542.48
57.	4774400.45	506503.07
58.	4774390.47	506497.48
59.	4774383.94	506148.18

Скицата да послужи за: **проектиране**

Скица № 15-430605-27.06.2018 г. издадена въз основа на документ с входящ № 01-233300-25.06.2018 г.



/инж. Весела Тодорова/

ИЗОБРЕНО С РЕШЕНИЕ №1325
ОТ ПРОТОКОЛ №50 ОТ ЗАСЕДАНИЕ
НА ОБЩИНСКИ СЪВЕТ - гр. В. ТЪРНОВО
ПРОВЕДЕНО НА 20.12.2015

Председател:

(В. Литов)



ТЕХНИЧЕСКО ЗАДАНИЕ

(по чл.125 от Закона за устройство на територията)

ПРЕДМЕТ: Изготвяне на Проект за подробен устройствен план – Парцеларен план за елементите на техническата инфраструктура за обект: **„Канализация и външен канализационен колектор“ в с.Беляковец общ.В.Търново** – на етапи, разположен в обхвата на имоти извън урбанизираната територия на с.Беляковец и гр.Велико Търново - ПИ №03798.21.197 – местен път на Община Велико Търново, ПИ №03798.22.197 – местен път на Община Велико Търново, ПИ №03798.65.197 – местен път на Община Велико Търново и ПИ №10477.33.60 – местен път на Община Велико Търново, част от клон 34, част от Дъждовен клон 1 и част от Дъждовен клон 2 в ПИ №03798.89.308 – пасище на Община Велико Търново и Аварийен изпускател в ПИ №03798.23.345 – пасище на Община Велико Търново

СЪДЪРЖАНИЕ:

- 1.Основание за изготвяне на заданието
- 2.Необходимост от изработването на ПУП – Парцеларен план
- 3.Обща информация.
- 4.Обхват на задачата.
- 5.Фази на проектиране
- 6.Срок за изработване на проекта
- 7.Изисквания за обем и съдържание на проекта
- 8.Изходни данни.

1. Основание за изготвяне на заданието

Настоящото задание е изготвено на основание чл.125 от ЗУТ при условията на чл.62а ал.2 от Наредба №8 от 14.06.2001г. за обема и съдържанието на устройствените планове във връзка с изграждането на обект: „Канализация и външен канализационен колектор“ в с.Беляковец общ.В.Търново- на етапи, за разполагане на колектора в обхвата на имоти извън урбанизираната територия на с.Беляковец и гр.Велико Търново - ПИ №03798.21.197 – местен път на Община Велико Търново, ПИ №03798.22.197 – местен път на Община Велико Търново, ПИ №03798.65.197 – местен път на Община Велико Търново и ПИ №10477.33.60 – местен път на Община Велико Търново, Брегово /дъждовно/ заустване на част от клон 34, част от Дъждовен клон 1 и част от Дъждовен клон 2 в ПИ №03798.89.308 – пасище на Община Велико Търново и Аварийен изпускател в ПИ №03798.23.345 – пасище на Община Велико Търново

2. Необходимост от изработване на ПУП – ПП

Предвид изискванията на ЗУТ за изготвяне и одобряване на инвестиционни проекти за реализирането на обект: „Канализация и външен канализационен колектор“ в с.Беляковец общ.В.Търново на етапи, конкретизиране на местоположението за разполагане на техническите съоръжения и проводи

3. Обща информация

За територията на с.Беляковец в границите на населеното място, на база предварителни проучвания, е разработен технически проект за изграждане на канализация за битови и дъждовни води. Битовата канализация включва 3 главни клона и 48 второстепенни клонове с обща дължина 11 701.85 м. За дъждовната канализация са предвидени 2 клона за дъждовни води – Дъждовен клон 1 с обща дължина 567.45 м и Дъждовен клон 2 с обща дължина 410.50 м, които се заустват на две места в съществуващо дере.

Предвиденият външен колектор за отпадни води от с.Беляковец се включва в канализацията на гр.Велико Търново и чрез нея се транспортират и пречистват в пречиствателната станция за отпадъчни води

на ПСОВ „Велико Търново“. Включването се извършва в съществуваща шахта на съществуващия бетонов колектор „Послан дол“ в ПИ №10447.505.36 по КК на гр.В.Търново.

Външният колектор е прокаран под Беляковско шосе, като започва от РШ30 при ОК193, продължава като гравитачен до РШ263 и до помпена станция ПС2. ПС2 е предвидена, за да бъде преодоляно съществуващото възвишение на Беляковско шосе. От изливна РШ264 до мястото на заустване в канализацията на гр.Велико Търново, колекторът е гравитачен.

Гравитачният външен колектор е с дължина 2 112.30 м.

Напорният тръбопровод е с дължина 673.60 м.

Външният колектор се изпълнява в банкета на местен път с.Беляковец-Велико Търново от източната част на пътя /от ляво в посока с.Беляковец-гр.Велико Търново/.

4. Обхват на задачата

Проектът за Подробен устройствен план – Парцеларен план за елементите на техническата инфраструктура за обект: „Канализация и външен канализационен колектор“ на с.Беляковец общ.В.Търново – на етапи, да се изработи в съответствие с предварителните проучвания и на база определените характеристики и размери, като обхваща двете проектни части:

Канализация с.Беляковец

Определени са зоните, в които новопроектираната канализация излиза извън границите на урбанизираната територия на населеното място. Това са:

- *Част от клон 34 с дължина 48.10м, който попада в ПИ №03798.89.308 – пасище на Община Велико Търново*

- *Част от Дъждовен клон 1 с дължина 44.77м и част от дъждовен клон 2 с дължина 33.00м, които попадат в ПИ №03798.89.308 – пасище на Община Велико Търново*

Външен канализационен колектор

- *Колекторът е предвиден да преминава в обхвата на следните имоти извън урбанизираната територия на с.Беляковец и гр.Велико Търново - ПИ №03798.21.197 – местен път на Община Велико Търново, ПИ №03798.22.197 – местен път на Община Велико Търново, ПИ №03798.65.197 – местен път на Община Велико Търново и ПИ №10477.33.60 – местен път на Община Велико Търново*

- *Аварийен изпускател в ПИ №03798.23.345 – пасище на Община Велико Търново*

5. Фази на проектиране

Проектът за Подробен устройствен план – Парцеларен план за елементите на техническата инфраструктура за обект: „Канализация и външен канализационен колектор“ на с.Беляковец общ.В.Търново- на етапи , да се изработи в окончателна фаза на проектиране след становища и указания на съответните експлоатационни дружества.

6. Срок за изработване на проекта

Проектът за Подробен устройствен план – Парцеларен план за елементите на техническата инфраструктура за обект: „Канализация и външен канализационен колектор“ на с.Беляковец общ.В.Търново – на етапи, да се изработи и представи в 30 дневен срок от одобряване на техническото задание.

7. Изисквания за обем и съдържание на проекта

Проектът за Подробен устройствен план – Парцеларен план за елементите на техническата инфраструктура – външни връзки за обект: „Канализация и външен канализационен колектор“ на с.Беляковец общ.В.Търново – на етапи, да се изработи в съответствие с изискванията на Наредба №8/14.06.2001г. за обема и съдържанието на устройствените планове, Наредба №7/2003г. за правила и нормативи за устройство на отделните видове територии и зони, както и други подзаконови нормативни актове, регламентиращи изискванията за устройствено планиране и проектиране.

В заданието са определени минималните изисквания за обема и съдържанието им, които Проектантът задължително трябва да спазва. Извън изброените по-долу изисквания, Проектантът може да приложи

всякакви други графични и текстови материали, за които счита, че могат да бъдат полезни за Възложителя и онагледявани проектните разработки.

Всеки проект за Подробен устройствен план – парцеларен план следва да съдържа:

7.1 Графични материали, включващи:

7.1.1 Проект на парцеларен план в М 1: 1000 (или друг подходящ мащаб по преценка на Проектанта в зависимост от спецификата на конкретния проект), изработен върху копия от кадастралната карта или специализирани карти. Проектът да се представи освен като графично изображение и в цифров вид. В проекта да се отразят:

- Землищните граници, границите и номерата на поземлените имоти
- Трасето на техническата инфраструктура
- Сервитутни линии, с които се въвеждат сервитути и ограничения в ползването на имотите, като се означава разстоянието им до осовата линия на трасето или до крайните линии на съоръжението или площадков обект
- Линии, ограничаващи границите на площадковите обекти на техническата инфраструктура
- Нови трасета на засегнати от проекта селскостопански и горски пътища и други елементи на техническата инфраструктура, водни течения и площи, със съответните сервитути и ограничения за ползване на имотите
- Вече утвърдени трасета на елементите на техническата инфраструктура на имоти с променено предназначение

7.1.2 Ситуация на трасето в подходящ мащаб по преценка на Проектанта

7.2 Текстови материали – оформени в обяснителна записка, както следва:

7.2.1 Обща част, включваща:

- Цели и задачи

• Териториален обхват (данни за ситуационно разположение на обекта)

7.2.2 Съдържателна част, включваща:

- Ограничения в ползването на имотите в сервитутите
- Регистър на засегнатите от трасето имоти, съдържащ:
 - Номера на засегнатите от трасето имоти по възходящ ред
 - Вид на територията според основното ѝ предназначение (съгл. Чл.7 от ЗУТ)
 - Начин на трайно ползване
 - Община, землище, местност
 - Категория на земята
 - Площ на съответния имот в дка
 - Площ за отчуждаване
 - Площ с ограничения в ползването ѝ
 - Площ на имотите държавна собственост, които се отнемат без обезщетяване
 - Вид собственост
 - Собственик на имота
- Баланс на територията по начин на трайно ползване
- Баланс на територията по вид собственост
- Баланс на територията по предназначение
- Баланс на територията по категория на земята (в т.ч. поливна или неполивна)
- Общ баланс на площите, подлежащи на промяна на предназначението, в т.ч на отчуждаване

•Регистър с координатите на точки по оста и сервитутните линии
вляво и дясно на трасето

8. Изходни данни.

- Извадка от одобрената кадастрална карта с кадастрални регистри за територията на землището на гр. Велико Търново и с.Беляковец

- Извадка от одобрения кадастрален и регулационен план на с.Беляковец общ.В.Търново с деодезическа основа към него

Възложител:

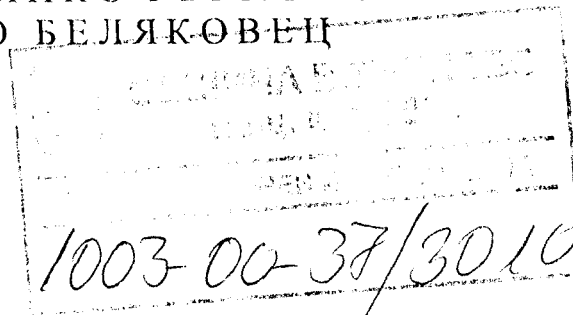
/инж.Д.Панов/
Кмет на Община
Велико Търново



м.юни 2018г.
гр.Велико Търново

ОБЩИНА ВЕЛИКО ТЪРНОВО
КМЕТСТВО БЕЛЯКОВЕЦ

изх. № 15000 / 129. 20. 2018г.



СТАНОВИЩЕ
от АЛБИНА БЕРЕНСКА - КМЕТ НА КМЕТСТВО БЕЛЯКОВЕЦ
ОБЩИНА ВЕЛИКО ТЪРНОВО

ОТНОСНО: Изработване на Проект за Подробен устройствен план – Парцеларен план за елементите на техническата инфраструктура за обект: **„Канализация и външен канализационен колектор“ в с.Беляковец** общ.В.Търново – на етапи, разположен в обхвата на имоти извън урбанизираната територия на с.Беляковец и гр.Велико Търново - ПИ №03798.21.197 – местен път на Община Велико Търново, ПИ №03798.22.197 – местен път на Община Велико Търново, ПИ №03798.65.197 – местен път на Община Велико Търново и ПИ №10477.33.60 – местен път на Община Велико Търново, част от клон 34, част от Дъждовен клон 1 и част от Дъждовен клон 2 в ПИ №03798.89.308 – пасище на Община Велико Търново и Аварийен изпускател в ПИ №03798.23.345 – пасище на Община Велико Търново

Уважасми г-н Панов,

Във връзка с инвестиционна инициатива на Община Велико Търново и Кметство с.Беляковец за реализиране на обект: **„Канализация и външен канализационен колектор“ в с.Беляковец** общ.В.Търново – на етапи, не възразявам да се допусне, процедира и одобри проектното предложение и реализирането му.

КМЕТ НА С.БЕЛЯКОВЕЦ:
(А.БЕРЕНСКА)



РЕПУБЛИКА БЪЛГАРИЯ

Министерство на околната среда и водите

Басейнова дирекция „Дунавски район“

ОБЩИНА В.ТЪРНОВО

ПОЩ. КОД 5000

РЕГИСТРАЦИОНЕН ИНДЕКС И ДАТА

24-462-53 / 16.10.18

Изм. № ОБ-5703-11
гр. Плевен, 16.10.2018 г.

ДО: Г-Н ДАНИЕЛ ПАНОВ
КМЕТ НА ОБЩИНА ВЕЛИКО ТЪРНОВО
5000 ГР. ВЕЛИКО ТЪРНОВО
пл. „Майка България“ № 2

Относно: Инвестиционно намерение „Изграждане на канализация и външен канализационен колектор в с. Беляковец, община Велико Търново“, с наш вх. № ОБ-5703/11.09.2018 г.

УВАЖАЕМИ ГОСПОДИН ПАНОВ,

Във връзка с подаденото от Вас искане с вх. № ОБ-5703/ 11.09.2018 г. за становище относно необходимостта от провеждане на процедури по реда на Закона за водите (ЗВ), относно инвестиционно намерение „Изграждане на канализация и външен канализационен колектор в с. Беляковец, община Велико Търново“, Ви уведомявам:

1. Инвестиционният проект предвижда заустване на отпадъчните води от с. Беляковец в канализационната мрежа на гр. Велико Търново и чрез нея отвеждане и пречистване в Пречиствателна станция за отпадъчни води на гр. Велико Търново;

2. За експлоатацията на съществуващ обект: Канализационна система на гр. Велико Търново (Канализационна мрежа с ПСОВ) по реда на ЗВ от Директора на Басейнова дирекция Дунавски район гр. Плевен е издадено разрешително за ползване на воден обект за заустване на отпадъчни води в повърхностни води № 13140130/ 06.07.2009г., неразделна част от което са решение за изменение № 406/ 23.02.2011 г. и решение за изменение и продължаване на срока № 1744/ 15.10.2015 г. Разрешително № 13140130/ 06.07.2009 г. е с краен срок на действие: 28.08.2025 година.

Предвид гореизложеното, титулярът на разрешително № 13140130/ 06.07.2009 г., неразделна част от което са решения № 406/ 23.02.2011 г. и № 1744/ 15.10.2015 г., следва да подаде заявление за изменение на разрешителното, свързано с постъпването в ПСОВ В.Търново на допълнителни количества отпадъчни води от канализационната мрежа на с. Беляковец. Към искането следва да се приложат всички изискуеми по ЗВ документи, в т.ч. инвестиционния проект за обект „Изграждане на канализация и външен канализационен колектор в с. Беляковец, община Велико Търново“.

С УВАЖЕНИЕ,

ИНЖ. ПЕТЪР ДИМИТРОВ

Директор на Басейнова дирекция „Дунавски район“



5800 гр. Плевен, ул. „Чаталджа“ №60
тел.: +359 64 88 51 00, факс: +359 64 80 33 42
e-mail: dunavbd@bddr.org, web: www.bj-dunav.org





РЕПУБЛИКА БЪЛГАРИЯ

МИНИСТЕРСТВО НА ОКОЛНАТА СРЕДА И ВОДИТЕ

РЕГИОНАЛНА ИНСПЕКЦИЯ ПО ОКОЛНАТА СРЕДА И ВОДИТЕ - ВЕЛИКО ТЪРНОВО

Изх. №2209/ 22.08 2018 г.

ДО
ДАНИЕЛ ПАНОВ
КМЕТ НА ОБЩИНА ВЕЛИКО ТЪРНОВО
ПЛ. „МАЙКА БЪЛГАРИЯ“ №2
ГР. ВЕЛИКО ТЪРНОВО

Община Велико Търново пощенски код - 5000
Регистрационен индекс и дата 32-09-35 / 27.08.18
тел. централа 619-203

ОТНОСНО: Инвестиционно предложение „Изграждане на канализация и външен канализационен колектор в с. Беляковец, община Велико Търново“

УВАЖАЕМИ ГОСПОДИН ПАНОВ,

Във връзка с постъпило в РИОСВ – Велико Търново с вх. №2209/06.07.2018 г. уведомление за горедитираното инвестиционно предложение, което може да бъде прието като уведомление по чл. 10, ал. 1 от Наредба за условията и реда за извършване на оценка за съвместимостта на планове, програми, проекти и инвестиционни предложения с предмета и целите на опазване на защитените зони (Наредбата за ОС, обн., ДВ, бр. 73 от 11.09.2007 г., посл. изм. и доп. ДВ, бр. 94 от 30 Ноември 2012 г.), на основание чл. 6а, т. 2 от същата, Ви уведомявам следното:

Инвестиционното предложение за „Изграждане на канализация и външен канализационен колектор в с. Беляковец, община Велико Търново“, попада в обхвата на чл. 2, ал. 2 от Наредбата за ОС.

Инвестиционното предложение предвижда изграждане на канализация на с. Беляковец, външен колектор до канализацията на гр. В. Търново и всички съпътстващи съоръжения – ревизионни шахти, помпени станции и др. Главна цел на инвестиционния проект е да се подобри инфраструктурата във водния сектор в полза на околната среда и човека, за да се отговори на целите и задълженията за съответствие във водния сектор, поставени от Европейските екологични изисквания. Предмет на инвестиционното предложение са:

- Изграждане на канализационна мрежа на с. Беляковец и изграждане на главен канализационен колектор до канализацията на гр. В. Търново;
- Заустване на отпадъчните води от селото в канализацията на гр. В. Търново и чрез нея отвеждане и пречистване в Пречиствателна станция за отпадъчни води на гр. В. Търново.

За територията на с. Беляковец, на база предварителни проучвания, е разработен настоящия проект за изграждане на канализация за битови и дъждовни води. Битовата канализация включва 3 главни клона и 48 второстепенни, с обща дължина 11 701,85 м. За дъждовната канализация са предвидени 2 клона за дъждовни води – Дъждовен клон 1 с обща дължина 567,45 м и Дъждовен клон 2 с обща дължина 410,5 м, които ще се заустват на две места в съществуващото дере.

Битова канализация - предвид малките водни количества при битовата канализация, за клоновете са приети минимални допустими диаметри на уличната мрежа във връзка с нормалната експлоатация на канализацията. Предвидено е да се изпълни от полипропиленови оребрени тръби DN315 SN ≥ 8, със следните параметри:

- Главен клон I – 1313,20 м;
- Главен клон II – 1222,40 м;
- Главен клон III – 1048,70 м;
- Второстепенна мрежа – 48 броя клонове с обща дължина 8117,55 м;
- Обща дължина дължина на канализацията за битови води – 11701,85 м;



- Ревизионни шахти – 252 броя;
- Сградни канализационни отклонения – 519 броя, от които 27 броя на улици с ширина 6,00 м, 151 броя на улици с ширина 8,00 м, 224 броя на улици с ширина 10 м и 117 броя на улици с ширина 12,00 м. Средна дължина на СКО – 6,00 м.

Предвидени са два броя помпени станции:

- ПС1 при ОК 144 – 1 брой – за изпомпване на отпадъчната вода от ниско разположените квартали;

- ПС между ОК 178 и ОК 197 – 1 брой – за изпомпване на отпадъчната вода от ниско разположените квартали.

Дъждовна канализация - Предвидени са два клона за дъждовни води от полипропиленови оребрени тръби DN400 и DN500 SN \geq 8.

- Дъждовен клон 1 с обща дължина 567,45 м, от които DN400 – 170,00 м и DN500 – 397,45 м;

- Дъждовен клон 2 с обща дължина 410,50 м, от които DN500 – 410,50 м;

- Обща дължина на дъждовната канализация – 977,95 м, от които DN400 – 170,00 м и DN500 – 807,95 м;

- Ревизионни шахти на дъждовната канализация 18 броя;

- Дъждоприемни решетки 5 броя;

- Улични оттоци 51 броя;

- 2 броя заустване на дъждовните води тип “брегово”.

Дренажна канализация - Перфорирани тръби ПЕ DN160 - 2070,80 м, неперфорирани тръби ПЕ DN160 - 93,45 м, PN4.

Външен колектор - отпадъчните води от с. Беляковец ще се включват в канализацията на град Велико Търново и чрез нея ще се транспортират и пречистват в пречиствателната станция за отпадъчни води на ПСОВ „Велико Търново“. Включването ще се извършва в съществуваща шахта на бетонов колектор „Послан дол“ в ПИ 10447.505.36 по КК на гр. В.Търново. Колекторът е яйцевиден с размери 1000/1150.

Гравитачният външен колектор ще се изпълни от полипропиленови оребрени тръби DN315 SN \geq 8. Дължината му е 2112,30 м.

Предвидени са 38 броя ревизионни шахти на гравитачните участъци.

Напорен тръбопровод - дължина 673,60 м.

Аварийен изпускател - дължина 117,50 м - DN315 SN \geq 8.

Съгласно предвижданията средно количество на отпадъчните води, генерирани от населението на с. Беляковец ще бъде 42120 м³/година. Канализацията ще се полага с минимално земно покритие 2,00 м над теме тръба, с изключение на улиците с ширина до 6,00 м между регулационните линии, където се полага със земно покритие 1,70 м. Външният колектор ще се изпълни в банкета на местен път с. Беляковец - гр. В.Търново, от източната страна на пътя /от ляво в посока с. Беляковец - гр. В.Търново/. Предвидени са следните видове строително монтажни работи за реализация на проекта:

- трасиране на канализационните канали;
- извършване на изкопни работи;
- укрепване на изкопите;
- отводняване на строителните участъци и полагане на дренаж;
- полагане на пясъчна подложка;
- изграждане дъната на шахтите;
- полагане на тръбите;
- засипване и уплътняване на почвата около тръбата;
- изграждане стените на бетоновите ревизионни шахти;
- изпитване на водоплътност /безнапорни /;
- обратно засипване на строителните участъци;
- възстановяване на пътната настилка.



За целта на инвестиционното предложение е изготвен проект за парцеларен план за елементите на техническата инфраструктура. Определени са зоните, в които новопроектираната канализация излиза извън границите на урбанизираната територия на населеното място:

- Част от клон 34, с дължина 48,10 м, който попада в ПИ №03798.89.308 – пасище на Община Велико Търново;

- Част от Дъждовен клон 1, с дължина 44,77 м и част от дъждовен клон 2, с дължина 33,00 м, които попадат в ПИ №03798.89.308 – пасище на Община Велико Търново;

Външен канализационен колектор – предвиден е да преминава в обхвата на имоти извън урбанизираната територия на с. Беляковец: ПИ №03798.21.197 – местен път на Община Велико Търново, ПИ №03798.22.197 – местен път на Община Велико Търново, ПИ №03798.65.197 – месетен път на Община Велико Търново, ПИ №10477.33.60 – месетен път на Община Велико Търново.

Аварийен изпускател – в ПИ №03798.23.345 – пасище на Община Велико Търново.

Строителните отпадъци, генерирани по време на реализацията на инвестиционното предложение ще бъдат третираны съгласно изискванията на общината.

Така заявено, инвестиционното предложение и предвидените в него дейности не попадат/не могат да бъдат отнесени към някоя от позициите на Приложения №1 и №2 на Закона за опазване на околната среда (ЗООС) и не подлежат на регламентираните по реда на глава шеста от него процедури по оценка на въздействието върху околната среда (ОВОС) или екологична оценка (ЕО).

Имотите, предмет на инвестиционното предложение не попадат в границите на защитена територия по смисъла на Закона за защитените територии, но част от тях граничат със защитена зона BG0000213 „Търновски височини“, включена в Списъка на защитени зони, приет с Решение на Министерски съвет №122/02.03.2007 г.(обн.ДВ бр.21/09.03.2007 г.), за опазване на природните местообитания по чл. 6, ал. 1, т. 1 и 2 от ЗБР.

С оглед гореизложеното, отчитайки местоположението и характера на заявеното инвестиционно предложение, при реализацията му няма вероятност от отрицателно въздействие върху защитени зони от мрежата „Натура 2000“, включително и върху защитена зона BG0000213 „Търновски височини“ за опазване на природните местообитания.


В тази връзка и на основание чл. 2, ал. 2 от Наредбата за ОС, Ви уведомявам, че за така заявеното инвестиционно предложение „Изграждане на канализация и външен канализационен колектор в с. Беляковец, община Велико Търново“, преценката на компетентния орган е, че не е необходимо провеждане на процедура по реда на Глава втора от Наредбата за ОС.

Настоящото писмо се отнася само за заявените параметри на инвестиционното предложение и не отменя необходимостта от получаване на съгласувания или разрешителни, предвидени в други закони и подзаконовни нормативни актове.

При всички случаи на промяна в параметрите на инвестиционното предложение или на някои от обстоятелствата, при които е издадено настоящото писмо, възложителят е длъжен да уведоми незабавно РИОСВ – Велико Търново за промените.

ДИРЕКТОР
НА РИОСВ-ВЕЛИКО ТЪРНОВО:

ЕЛЕНА СТЕФАНОВА



ЗА ДИРЕКТОР:
инж. Гинка Савева
Заповед за заместване: 250/
16.05.2018г.



До

Община Велико Търново

пл. "Майка България" № 2

Гр. Велико Търново

Съгласувателно становище

Относно: Заявление с вх. № **4901-49/16.07.2018 г.** за съгласуване на работен проект касаещ:

ОБЕКТ: Канализация и външен канализационен колектор в с. Беляковец, община В. Търново

УВАЖАЕМИ ГОСПОЖИ И ГОСПОДА,

«Българска телекомуникационна компания» ЕАД (**БТК**) съгласува входираната проектна документация при следните условия и препоръки:

1. Подземната електронна съобщителна мрежа, собственост на **БТК**, е нанесена схематично на приложената ситуация в син цвят.
2. Новопроектирания уличен канал, пресича съществуваща съобщителна канална мрежа, собственост на **БТК**.

С цел предотвратяване прекъсване работата на телекомуникационната мрежа, както и влошаване на нормалното ѝ експлоатационното състояние, изкопните работи в конфликтния участък (мястото на пресичане и сближаване), да бъдат изпълнени на ръка и с повишено внимание!

3. Предвидените строително-монтажни работи, да бъдат съобразени със съществуващата електронна съобщителна мрежа.
4. Преди започване на изкопни работи, **ЗАДЪЛЖИТЕЛНО** да се осигури представител на **БТК** на посочения телефон за контакт, за доуточняване местоположението и конфликтните участъци (местата на пресичане и сближаване) на съобщителната мрежа. За тази цел, в срок, не по – малък от **3 работни дни** преди започване на изкопни работи **Възложителят** уведомява **Дружеството** за необходимостта от трасиране на мрежата, както следва:

✓ По телефон:

- тел. – за клиенти от мрежата на **БТК** (с търговска марка „Vivacom“);
- (2 – фиксирани услуги) - за клиенти на другите оператори;
- телефон за връзка, необходим при предаване и/или получаване на оперативна информация за движението на съответните екипи на **БТК** и оказване на съдействие в тази връзка:

✓ На електронен адрес:

•

5. Да се спазват изискванията на Наредба № 8 от 1999 г. за разполагане и отстояния на технически проводи и съоръжения в населени места и с Наредба № 5 от 2009 г., указваща сервитутите на електронните съобщителни мрежи, съоръжения и свързаната с тях инфраструктура.

6. **Изпълнителят следва ЗАДЪЛЖИТЕЛНО** да предвиди укрепване на съществуващата електронна съобщителна мрежа, в конфликтния участък, при изпълнение на предвидените строително-монтажни работи за строежа.
7. При необходимост от подмяна на капацитети и реконструкция на кабелни шахти, собственост на **БТК**, строително – монтажните работи, да бъдат предварително съгласувани с Дружеството.
8. Всички разходи по опазване, реконструкция и изместване на електронна съобщителна мрежа и съоръжения, собственост на **БТК**, засегнати от проекта, са ангажимент на **Възложителя**.
9. Съгласно разпоредбите на чл.163, ал.3 от Закон за устройство на територията, в случай на причиняване на повреди, на съществуваща мрежа, **Изпълнителя** носи имуществена отговорност за причинени щети и пропуснати ползи от свои виновни действия или бездействия.
10. Обръщаме Ви внимание, че прекъсването или повреждането на съществуваща телекомуникационна мрежа, е наказуемо съобразно чл.216, ал.5 и чл.347 от Наказателния кодекс на Република България.
11. Предоставената информация в съгласуваната проектна документация е с едногодишен срок на валидност, считано от датата на съгласувателния печат.
12. Преди започване на строително – монтажните работи да се предостави информация за фирмата изпълнител и план-график за изпълнението им.
13. **Съгласувателното становище е неразделна част от входящата проектна документация.**
14. **Съгласуваната проектна документация и съгласувателното становище, задължително да се предоставят на Изпълнителя.**

В очакване сме на успешна съвместна работа и ползотворно сътрудничество и в бъдеще.

За допълнителна информация и координация:

тел. ()
e-mail

С уважение:....

инж. Васил Василев
Старши специалист „Строителен режим и наеми“

