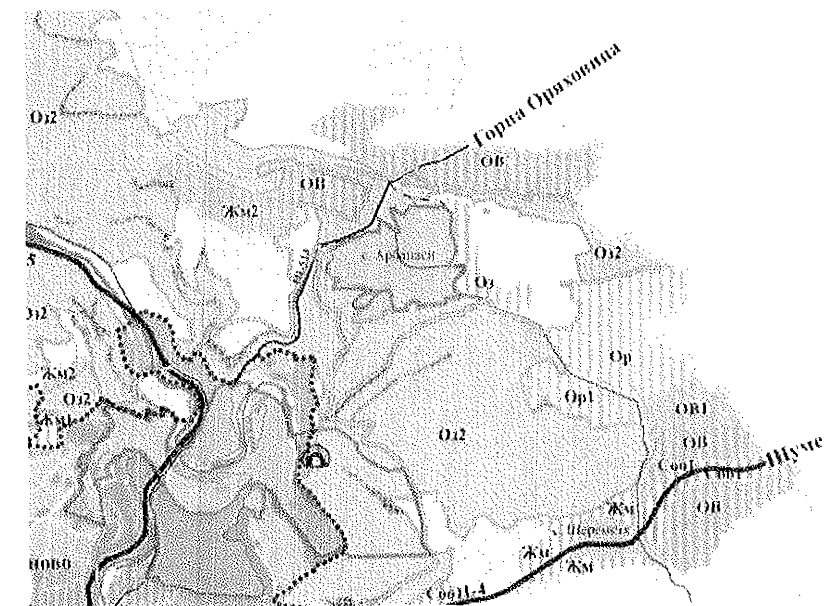





ПУП - план за застрояване за отреджана на поземлен имот №00583.38.11 - за извънселнищен парк, местност Новите лозя, землището на с. Арбанаси, Община Велико Търново, Област Велико Търново;
М 1:1000



- | | |
|----------------------------------|--|
| - главна улица | - обществено - обслужващи сгради |
| - второстепенна улица | - водопровод |
| - полски път | - ел кабел |
| - техническа инфраструктура | - граница за промяна режим на устройство |
| - устройствена жилищна зона - ЖМ | |
| - озеленяване | |
| - земеделски земи | |

забелжка:
Допустимо е изградване на сезонни прелестваеми обекти и елементи на градското обзавеждане на основание чл.56, ал.1 от ЗУП.

ПУП - план за застрояване
М 1:1000

ПОДПИСАНО И СЪГЛАСУВАНО
на основание ст. 24, тч. 1 от ЗЗЗ,
графично материално или
срещно документно по План В
"Териториално-устройствена схема" на ЗМ,
изд. № 1 МК/БЗ-ПН-БЗ/БЗ.БЗ.2018
Застава с дата: _____


ВИАРХ ИГЪЕООД
гр. Велико Търново ул. "Марица" 11, тел. 062 65 08 20, 0878115478
Обект: ПУП - план за застрояване за отреджана на поземлен имот №00583.38.11 - за извънселнищен парк, местност Новите лозя, землището на с. Арбанаси, Община Велико Търново, Област Велико Търново

Проектиран: арх. И. Георгиев	Част:
Съгласували:	Жилищна кура:
арх. И. Коцев	Дата:
Е.с. тех. Т. Иванев	Щеще проект:
В и К. тех. К. Нейчев	М 1:1000
Геодезия: тех. С. Божидаров	10.2017 г.
Упълномощен: Община Велико Търново	



**Oporen plan
M 1:1000**

—•—•— водопровод
— ел кабел



- - волосянидна алея - 2м. - асфалт
- - пешеходна алея - 1м. - павеа
- - главна улица
- - отворешнена улица
- - паркинг
- - техничка инфраструктура
- - устројствена жилишна зона - ЖЗ
- - озеленување
- - земледелски земји
- - општествено - обслужуващи сгради
- - граница за промена режим на устројство

ОПШТИНА ВЕЛКА ПЕТРИЧЕВА
ОПШТИНСКИ СЪВЕТ

Област Пловдив

Oporen plan
M 1:1000

Област Пловдив

Проектиран: арх. Н. Георгиев
Съставен: арх. Т. Илиев
Изп. арх. Т. Илиев
Инж. К. Нейчев
Инж. Е. Фофанов

Съставил: Община Велка Петричево

Дата: 10.2017 г.



ЛЕГЕНДА:

- ① - съществуваща велосипедна алея - шир. 2 м., асфалт - без реконструкция
- ② - реконструкция на съществуваща пешеходна алея - 2 м - павета
- ③ - новопроектирана пешеходна алея - 3 м - павета от гранит.
- ④ - новопроектирана пешеходна алея - 2 м - павета от гранит.
- ⑤ - лесопътека / кардиопътека / - шир. 1.5 м - в терена
- ⑥ - зона зона за устройване на детска площадка (възрастова група 3-8 г.)
- ⑦ - зона за устройване на площадка с уреди за фитнес на открито
- ⑧ - зона за устройване на централна изгледна площадка
- ⑨ - кът за краткотраен отдих с места за сядане
- ⑩ - зона за устройване на летен кафе-бар

- ▣ - павилион за напитки и закуски
временна сглобяема конструкция
- ▣ - малък амфитеатър
със сцена
- ▤ - декоративна пергола с пейка
- ▥ - декоративна пейка
- - воден ефект - малък фонтан / водно огледало
с тревен партер / със сезонно зацветяване
- - чешма - фонтанка
- ▦ - декоративна настилка - павета и оцветен бетон
- - алейно осветление

НОВОПРОЕКТИРАНА ДЕКОРАТИВНА РАСТИТЕЛНОСТ

- - Широколистни дървета
- - Иглолистни дървета
- - Декоративни храсти

- СЪЩЕСТВУВАЩО**
- ▣ - Тревни площи
 - - широколистно дърво
 - - иглолистно дърво

- ▣ - велосипедна алея - 2 м - асфалт
- ▣ - пешеходна алея - 1 м. - павета
- ▣ - главна улица
- ▣ - второстепенна улица
- ▣ - полски път
- ▣ - техническа инфраструктура
- ▣ - устройствена жилищна зона - ЖМ
- ▣ - озеленяване
- ▣ - земеделски земи
- ▣ - обществено - обслужващи сгради
- ▣ - граница за промяна режима на устройство

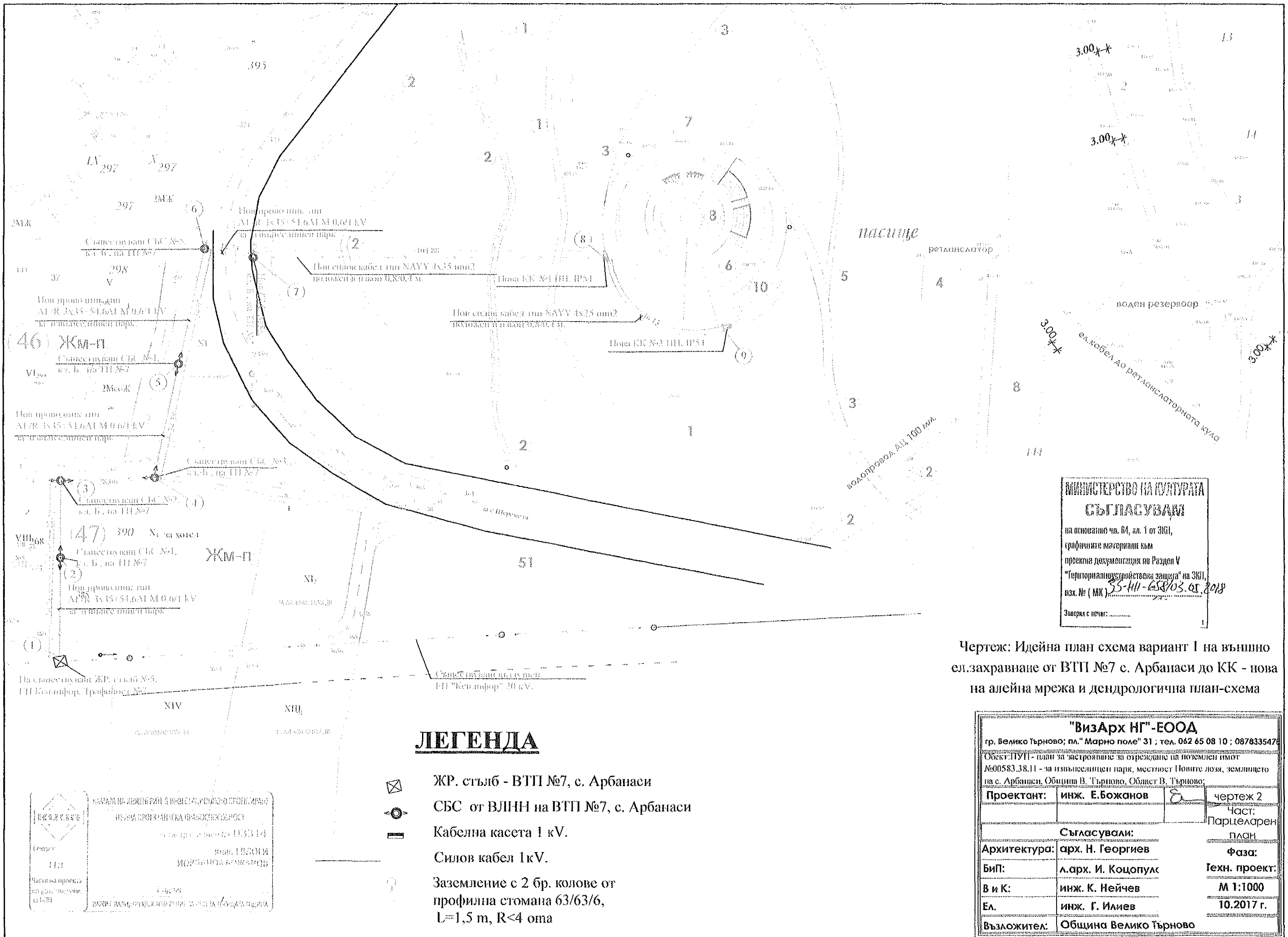
Композиция на алейна мрежа и дендрологична план - схема - вариант 1
М 1 : 1000

- - водопровод
- - ел кабел

Композиция на алейна мрежа и дендрологична план - схема - вариант 1
М 1 : 1000

"ВизАрх ИГ" - ЕООД
 Търново, пл. "Мерцополов" 31 : тел. 082 66 08 10; 0878336478
 ОБЕКТ: ПУЛ - план за устройство на открито - дейно на територията на с. Арбанасци, Община Велико Търново, Област Велико Търново

Проектант:	л. арх. И. Коцопулос	Част:	П и Б
Арх:	арх. Н. Георгиев	Фаза:	
Ел:	инж. Г. Илиев	Техн. проект:	
В и К:	инж. К. Нейчов	М 1:1000	
Геодизия:	инж. Е. Божанов	10.2017 г.	
Выложител:	Община Велико Търново		



МИНИСТЕРСТВО НА КУЛТУРАТА
СЪГЛАСУВАМИ
 на основание чл. 64, ал. 1 от ЗКП,
 графичните материали във
 проектната документация по Раздел V
 "Териториално-устройствена защита" на ЗКП,
 изх. № (БК) **25-НН-658/03.05.2018**
 Завърши с печат: _____

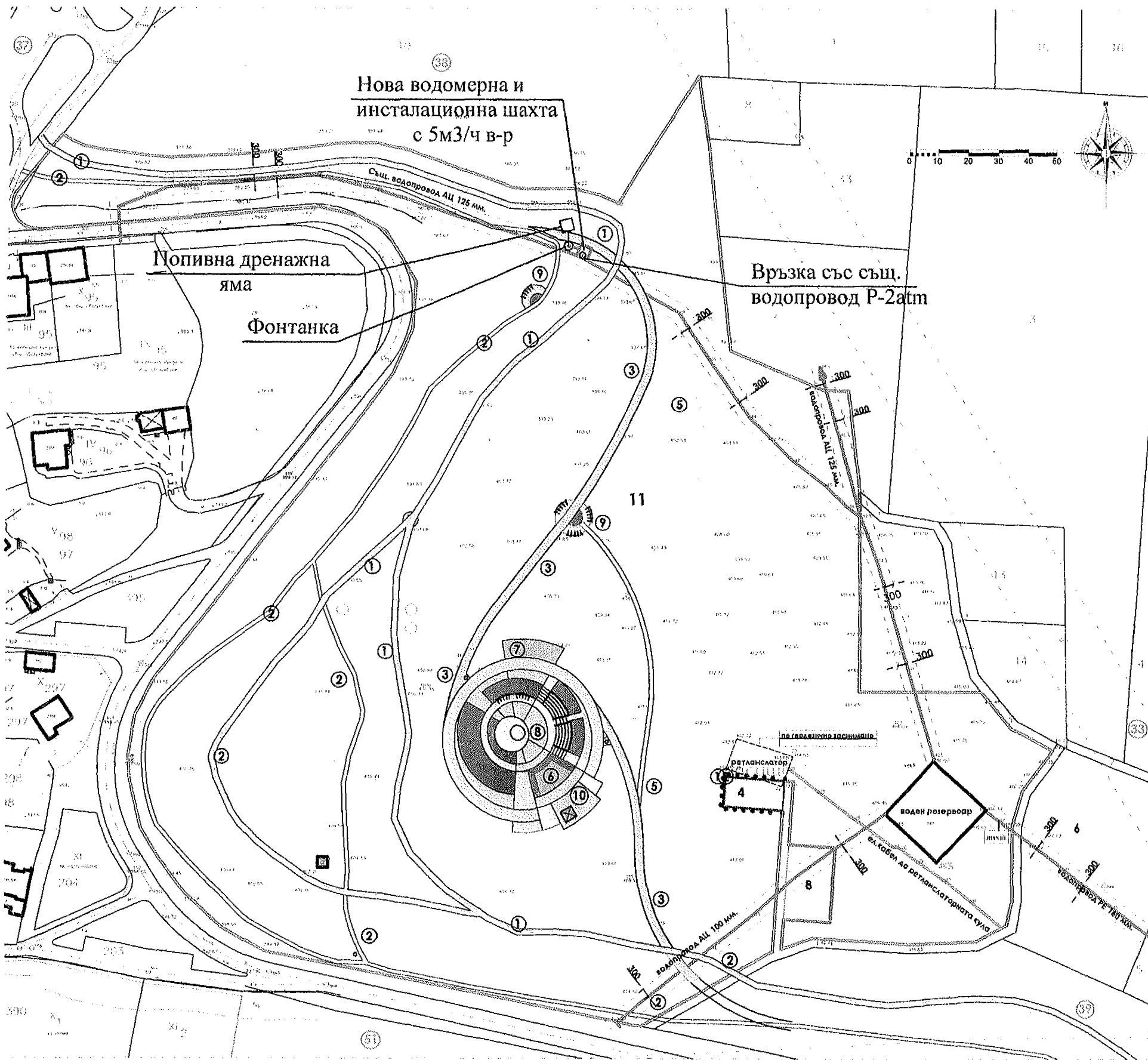
Чертеж: Идейна план схема вариант I на външно ел.захранване от ВТП №7 с. Арбанаси до КК - нова на алейна мрежа и дендрологична план-схема

ЛЕГЕНДА

- ⊠ ЖР. стълб - ВТП №7, с. Арбанаси
- ⊙ СБС от ВЛНН на ВТП №7, с. Арбанаси
- Кабелна касета 1 кV.
- Силов кабел 1кV.
- ⊕ Заземление с 2 бр. колове от профилна стомана 63/63/6, L=1,5 m, R<4 ома

КАЗАН НА ЖИВЕИ РАТН С ИНИСТАЦИОННО ПОЛОЖЕНИЕ
 ИЛИМА ПРОГРАМСКА ПРАВИЛОСЛОРОСТ
 ИЛИМА ПРОГРАМСКА ПРАВИЛОСЛОРОСТ
 ИЛИМА ПРОГРАМСКА ПРАВИЛОСЛОРОСТ
 ИЛИМА ПРОГРАМСКА ПРАВИЛОСЛОРОСТ

"ВизАрх НГ"-ЕООД		
гр. Велико Търново; пл. "Марно поле" 31; тел. 062 65 08 10; 0878335476		
Обект: ПУП - план за застрояване за отрездане на земеделен имот №00583.38.11 - за извънпоселищен парк, местност Пониге лозя, землището на с. Арбанаси, Община В. Търново, Област В. Търново;		
Проектант:	инж. Е. Божанов	чертеж 2
Архитектура:	арх. Н. Георгиев	Част: Парцеларен план
ВиП:	л. арх. И. Коцопулс	Фаза: Техн. проект:
В и К:	инж. К. Нейчев	М 1:1000
Ел.	инж. Г. Илиев	10.2017 г.
Възложител:	Община Велико Търново	



Опорен план
М 1:1500

----- водопровод
----- ел кабел

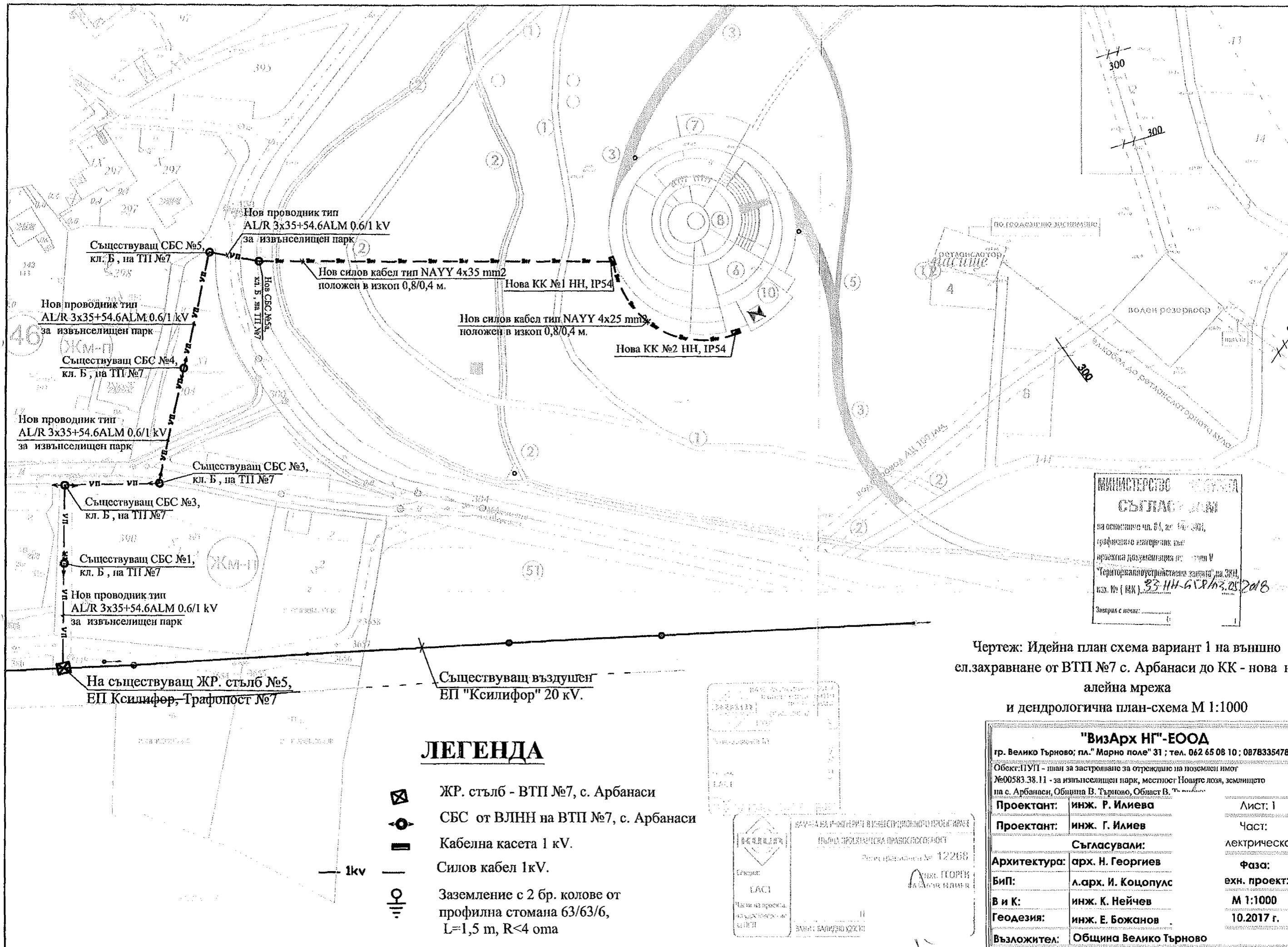
МИНИСТЕРСТВО НА КУЛТУРАТА
СЪГЛАСУВАМ
на основание чл. 84, ал. 1 от ЗКН,
прифизилите материални към
проектна документация на Раздел V
"Териториално-устройствена защита" на ЗКН,
мзх. № (МК) 33-111-6/8703-05/2018
Заявил с печат: _____
(подпис)

ЛЕГЕНДА:

- ① - съществуваща велоалея - 2м. без реконструкция - 2 м. - асфалт
- ② - реконструкция на съществуваща пешеходна алея - 2 м - павета
- ③ - новопроектирана пешеходна алея - 3 м - павета от гранит.
- ④ - новопроектирана пешеходна алея - 2 м - павета от гранит.
- ⑤ - лесопътека / кардиопътека / - 1.5 м - в терена
- ⑥ - детска площадка (възрастова група 3-8 г)
- ⑦ - зона с уреди за фитнес на открито
- ⑧ - изгледна площадка
- ⑨ - кът за краткотраен отдих
- ⑩ - зона за устройване на летен кафе - бар
- ☒ - павилион за напитки и закуски
временна сглобяема конструкция
- ☂ - малък амфитеатър със сцена
- - воден ефект - малък фонтан / водно огледало
- със тревен партер / със сезонно зацветяване
- ☂ - декоративна пергола с пейка
- - чешма - фонтанка
- - декоративна пейка
- - декоративно осветление
- - кош за отпадъци
- - функционално осветление

КАМАРА НА ИНЖЕНЕРИТЕ В РИНСКО-МОЛДИТСКОТО ПРОЕКТИРАНЕ
ДИПЛОМА ПРОЕКТАНСКА ПРАВОСМОСНОСТ
личностен № 03298
инж. ИВАНОВ
ИВАНОВ ИВАНОВ

"ВизАрх НГ" - ЕООД		
гр. Велико Търново; пл. "Марно поле" 31; тел. 062 65 08 10; 0878335478		
Обект: ПУП - план за застрояване за отреждане на поземлен имот №00583.38.11 - за извънселищен парк, местност Новите лозя, землището на с. Арбанаси, Община Велико Търново, Област Велико Търново		
Проектант:	инж. К. Нейчев	Част ВиК
Архитектура:	арх. Н. Георгиев	Фаза ВиК схема
Бип:	л.арх. И. Коцопулос	
Ел:	инж. Г. Илиев	М 1:1500
Геодезия:	инж. Е. Божанов	10.2017 г.
Възложител:	Община Велико Търново	



МИНИСТЕРСТВО
СЪГЛАСУВАНИ
на основание чл. 81, ал. 1бв, 301,
графикното изготвяне към
проектна документация по проект V
"Териториалноустройствена задача" на ЗКН,
изх. № (МК) 33-НН-658/13.25.2018
Завършил е проект: 1

Чертеж: Идейна план схема вариант 1 на външно
ел.захранване от ВТП №7 с. Арбанаси до КК - нова на
aleyна мрежа
и дендрологична план-схема М 1:1000

ЛЕГЕНДА

- ЖР. стълб - ВТП №7, с. Арбанаси
- СБС от ВЛНН на ВТП №7, с. Арбанаси
- Кабелна касета 1 кV.
- Силов кабел 1кV.
- Заземление с 2 бр. колове от профилна стомана 63/63/6, L=1,5 m, R<4 ома

ВЪВЕДЕНИЕ

НАЧАЛО НА РАБОТАТА В ОБЛАСТНОТО ПРОЕКТИРАНЕ

ПО ПЛАНА ЗА СТРОИТЕЛСТВО НА ОБЕКТА

ПРОЕКТИРОВАНА ПРАВОМОЩНОСТ

Проектна документация № 12268

Скалено: ЕАС1

Част от проекта на удостоверение за изготвяне на проект

ВАНЕ: БАЛКОНЪТ

"ВизАрх НГ"-ЕООД		
гр. Велико Търново; пл. "Марно поле" 31; тел. 062 65 08 10; 0878335478		
Обект: ПУП - план за застрояване за отредяване на поземлен имот №00583.38.11 - за извънселищен парк, местност: Новагъра лозя, землището на с. Арбанаси, Община В. Търново, Област В. Търново		
Проектант:	инж. Р. Илиева	Лист: 1
Проектант:	инж. Г. Илиев	Част:
Съгласували:		лектрическа
Архитектура:	арх. Н. Георгиев	Фаза:
Бип:	л. арх. И. Коцопулс	ехн. проект:
В и К:	инж. К. Нейчев	М 1:1000
Геодезия:	инж. Е. Божанов	10.2017 г.
Възложител:	Община Велико Търново	



чертеж 1


16

15

3

Станови ур 08-00-2430/15.11.2018

9.10.2018



CO3-A-143

2

38

11

Метржа бик отузен масен

14

4

8

6

Δ144

КАМЕН ОУ НА БУК

КАМЕН ОУ НА БУК

6

5

4

3

10

пивоарна



КОПИЕ НА ЧАСТ ОТ ДЕЙСТВАЩАТА КАДАСТРАЛНА КАРТА
НАСЕЛЕНОТО МЯСТО

М 1 : 1000