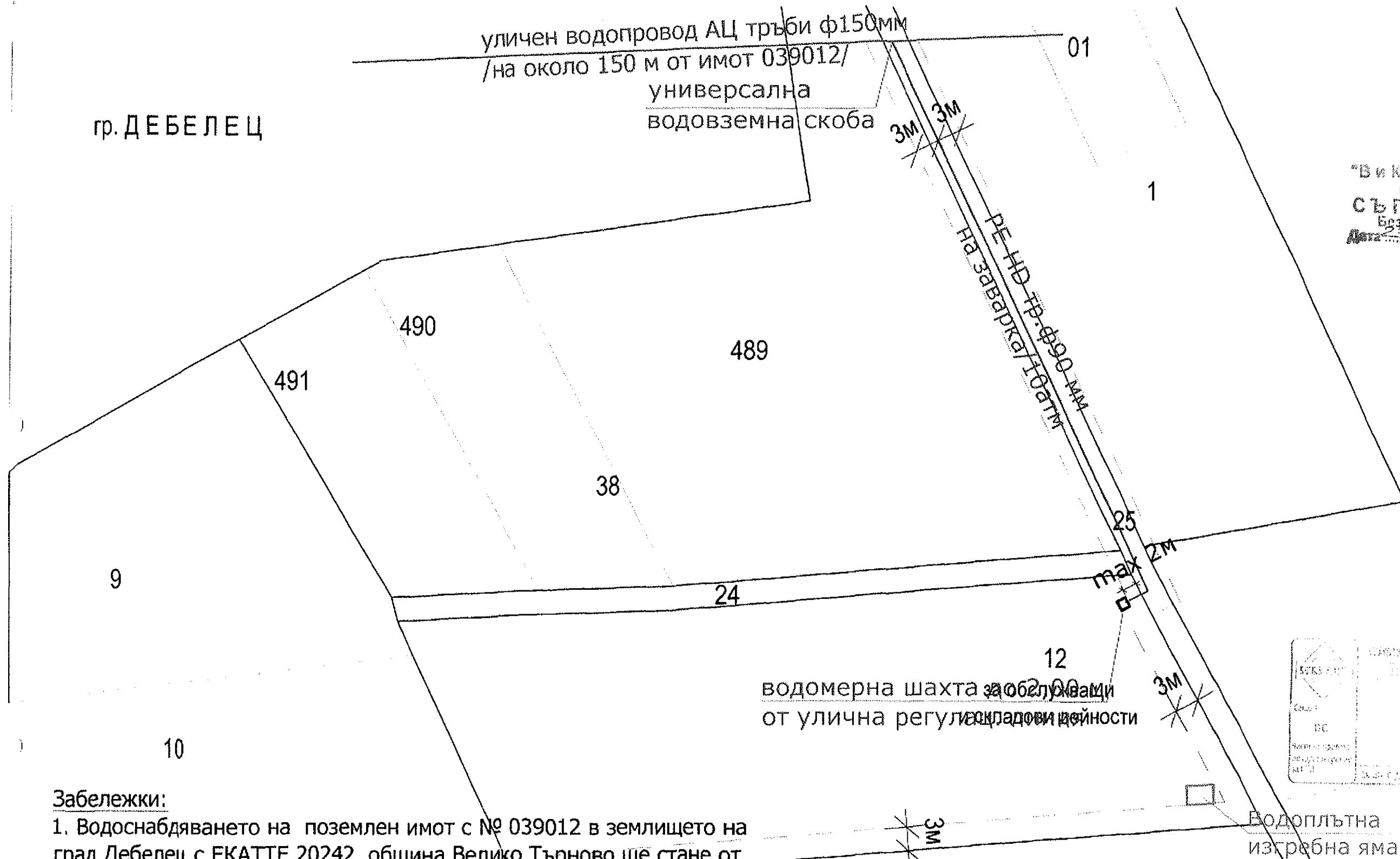



гр. Д Е Б Е Л Е Ц

уличен водопровод АЦ тръби ф150мм
/на около 150 м от имот 039012/
универсална
водовземна скоба

2



Забележки:

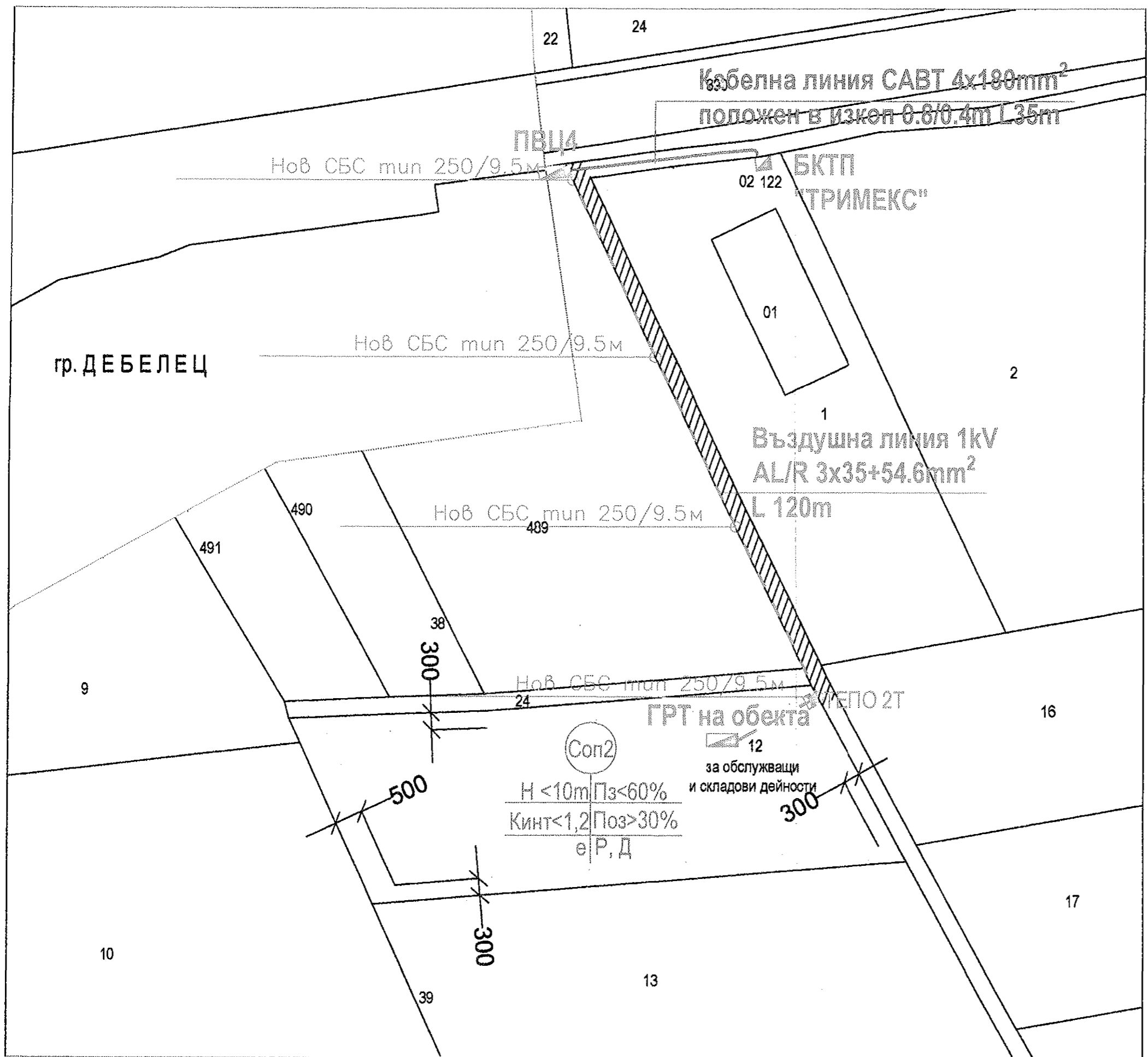
1. Водоснабдяването на поземлен имот с № 039012 в землището на град Дебелец с ЕКАТТЕ 20242, община Велико Търново ще стане от съществуващ уличен водопровод АЦ тръби ф150мм, преминаващ на около 150 м северно на имота.
2. Водомерът да се монтира в шахта, разположена до 2,00 м от границата на имота (чл.27 от Наредба №4/14.09.2004г.)
3. Битовите и производствени отпадъчни води след предварително пречистване ще се отведат във водоплътна изгребна яма, отстояща най-малко на 3,00 м от границите на имота.
4. Всички подробности и въпроси, които не са уточнени в настоящата разработка, ще бъдат разработени в следващите фази на проектиране.

13
СХЕМА ЗА ВОДОСНАБДЯВАНЕ И КАНАЛИЗАЦИЯ
НА ПОЗЕМЛЕН ИМОТ № 039012, ЗЕМЛИЩЕ ГРАД Д Е Б Е Л Е Ц
С ЕКАТТЕ 20242, ОБЩИНА ВЕЛИКО ТЪРНОВО
КЪМ ПОДРОБЕН УСТРОЙСТВЕН ПЛАН

М 1 : 500

м. УСТИТО

Собственик: Радосвета Ботева



Електропроектно бюро "Солар АД"
 СЪГЛАСОВАНО
 ВЪВЕДЕНА
 Срок: 23.08
 Одобрен
 Съставен
 Директор

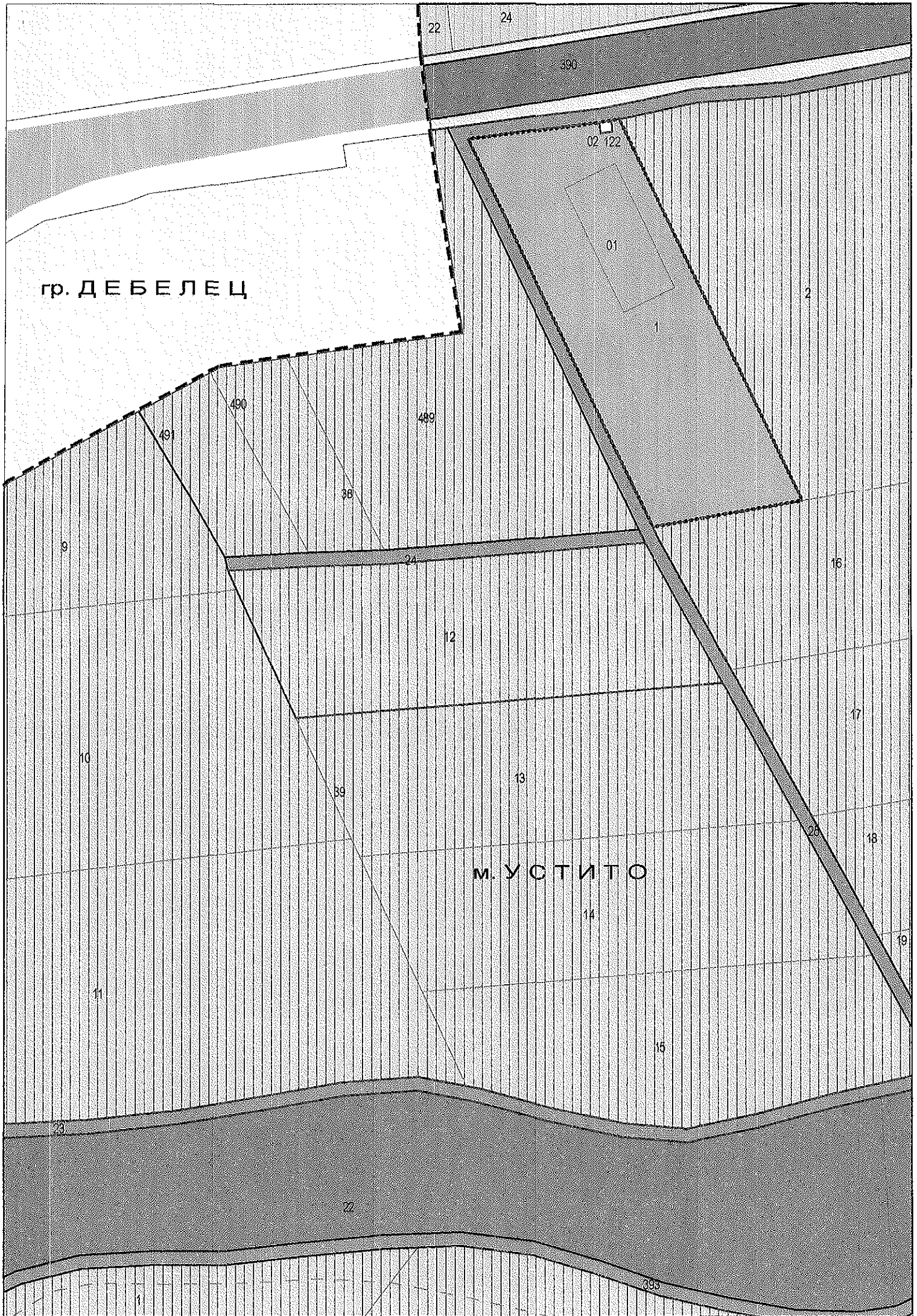
ПРОЕКТАНТ:

ПРОЕКТАНТ: *(Faint stamp and signature area)*

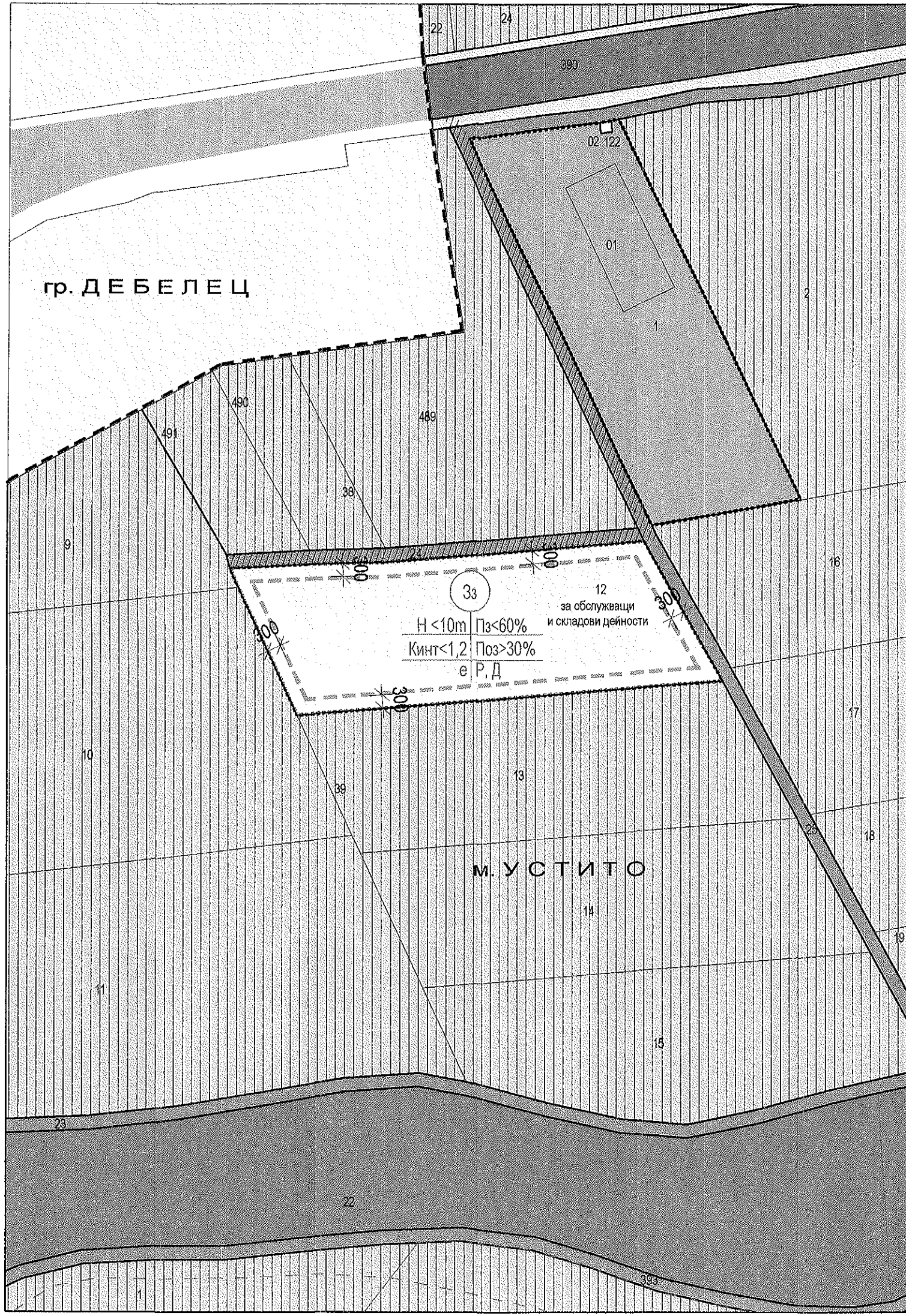
ИДЕЙНА СХЕМА ЗА ЕЛ.ЗАХРАНВАНЕ НН 0.4kV
 към ПЛАН ЗА ЗАСТРОЯВАНЕ М 1:1000
 с обхват: поземлен имот № 039012, землище
 гр. Дебелец с ЕКАТТЕ 20242,
 о-на В. Търново, обл. В. Търново
 ВЪЗЛОЖИТЕЛ: Радосвета Ботева
 Проектант: инж. Младен Даракчиев

гр. Д Е Б Е Л Е Ц

м. У С Т И Т О



гр. Д Е Б Е Л Е Ц



м. У С Т И Т О

	МАСИВ ПИ	устройствена зона	устройствен имот с установено предназнач.	РЕЖИМИ НА ЗАСТРОЯВАНЕ						забележка:				
				етажност		устройств. показатели			н-н на застр.			Зз : Устройствона зона "Земеделски земи" с допустима промяна предназначението по чл. 25, ал.3 от ПНПОУП на о-на В. Търново Конкретно предназначение - за обслужващи и складови дейности, в т.ч. : обслужващ обект, склад за съхранение на СС продукция и жилище за собственика и за охраната е - свободно застрояване Р - паркиране в рамките на имота		
				задълж. макс	възм.	Пзастр.	Кинт.	Оз	е	д	с			
						%	---	%						
		max	max	min										
		- 10 м	-	60%	1,2	30 %	*	-	-					

ЛЕГЕНДА:

- полски път
- местен общински път IV клас
- банкет / пешеходни площи
- пасище, мера
- населено място
- складови терени със селищен характер
- терени за многофункционално ползване
- Зона "Земеделски земи"
- граница на населено място
- граница на съществуващо селищно образувание
- проектна граница на селищно образувание
- граници на имот по план за земеразделяне
- ограничителна линия на застрояване
- трайна настилка

ПЛАН ЗА ЗАСТРОЯВАНЕ М 1:1000

с обхват: поземлен имот № 039012, землище гр. Дебелец с ЕКАТТЕ 20242, община В. Търново, област В. Търново

СКИЦА-ПРЕДЛОЖЕНИЕ

ПРОЕКТАНТ:

НА ПРОЕКТАНТСКО ПРАВО СЪС СВОБЕН ДЪЛ

ЕЛИЯ С
ИМОВА
00085

дата..... подпис.....