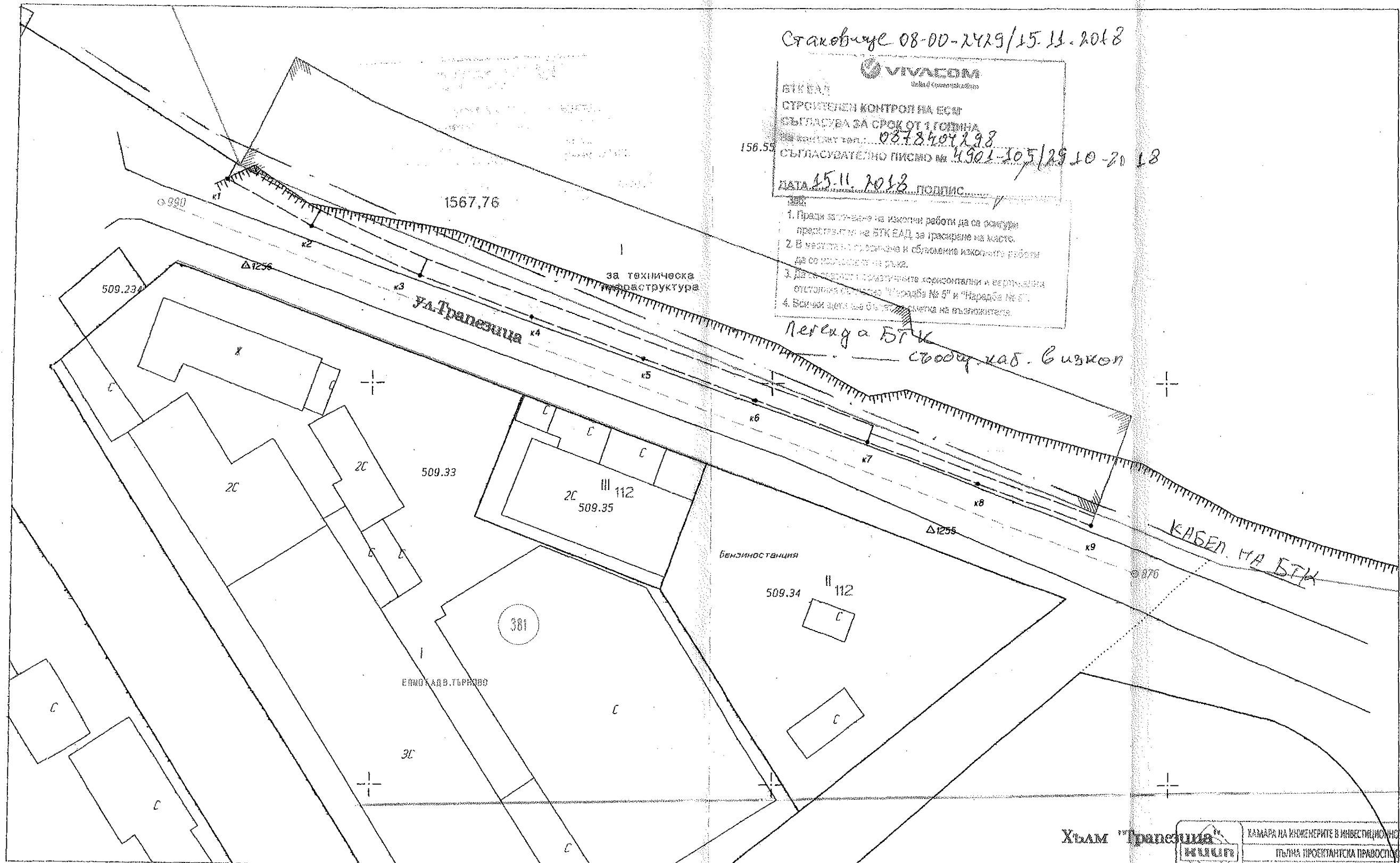


ПРОЕКТ ЗА ПУП-ПАРЦЕЛАРЕН ПЛАН ЗА ЕЛЕМЕНТИТЕ НА ТЕХНИЧЕСКА ИНФРАСТРУКТУРА /противосвлачищно съоръжение/ за реализиране на обект:

Извършване на проектно-проучвателни работи и изготвяне на проект за укрепителни мероприятия на свлачище VTR 04.10447.28 над улица "Трапезица" (северно от хълм "Трапезица"), гр. Велико Търново
/ПРОЕКТНО ПРЕДЛОЖЕНИЕ/



Становище 08-00-2429/15.11.2018

VIVACOM
Bulgarian Communications

БТК ЕАД
СТРОИТЕЛЕН КОНТРОЛ НА ЕСИ
СЪГЛАСУВА ЗА СРОК ОТ 1 ГОДИНА
На изготвен тел. 0878404298
СЪГЛАСОВАТЕЛНО ПИСМО № 4901-105/29.10.2018

ДАТА 15.11.2018 ПОДПИС

1. Преди започване на изкопни работи да се оформи проектът на БТК ЕАД за трасиране на кабел.
2. В резултат на трасиране и облюване изкопните работи да се изпълняват на ръка.
3. Да се извършат съответните хоризонтални и вертикални отклонения съгласно "Наредба № 5" и "Наредба № 6".
4. Всички работи да бъдат извършени в строг съответствие с проектите.

Легенда БТК
свобод. каб. Визкон

Хълм "Трапезица"

КАМАРА НА ИНЖЕНЕРИТЕ В ИНВЕСТИЦИОННО ПРОЕКТИРАНЕ ИЗВ. Д. К. Л. Б. Г.	ПЪЛНА ПРОЕКТАНСКА ПРАВОСПОСОБНОСТ
	Регистрационен № 12315
Сектор Изработка ДАЛЕНТИНА МИТКОВА
ГГП	
Част на проекта по удостоверение за ПП	/// Подпис
ВАЖИ С ВАЛИДНО УДОСТОВЕРЕНИЕ ЗА ПП ЗА ТЕКУЩАТА ГОДИНА	

1:500

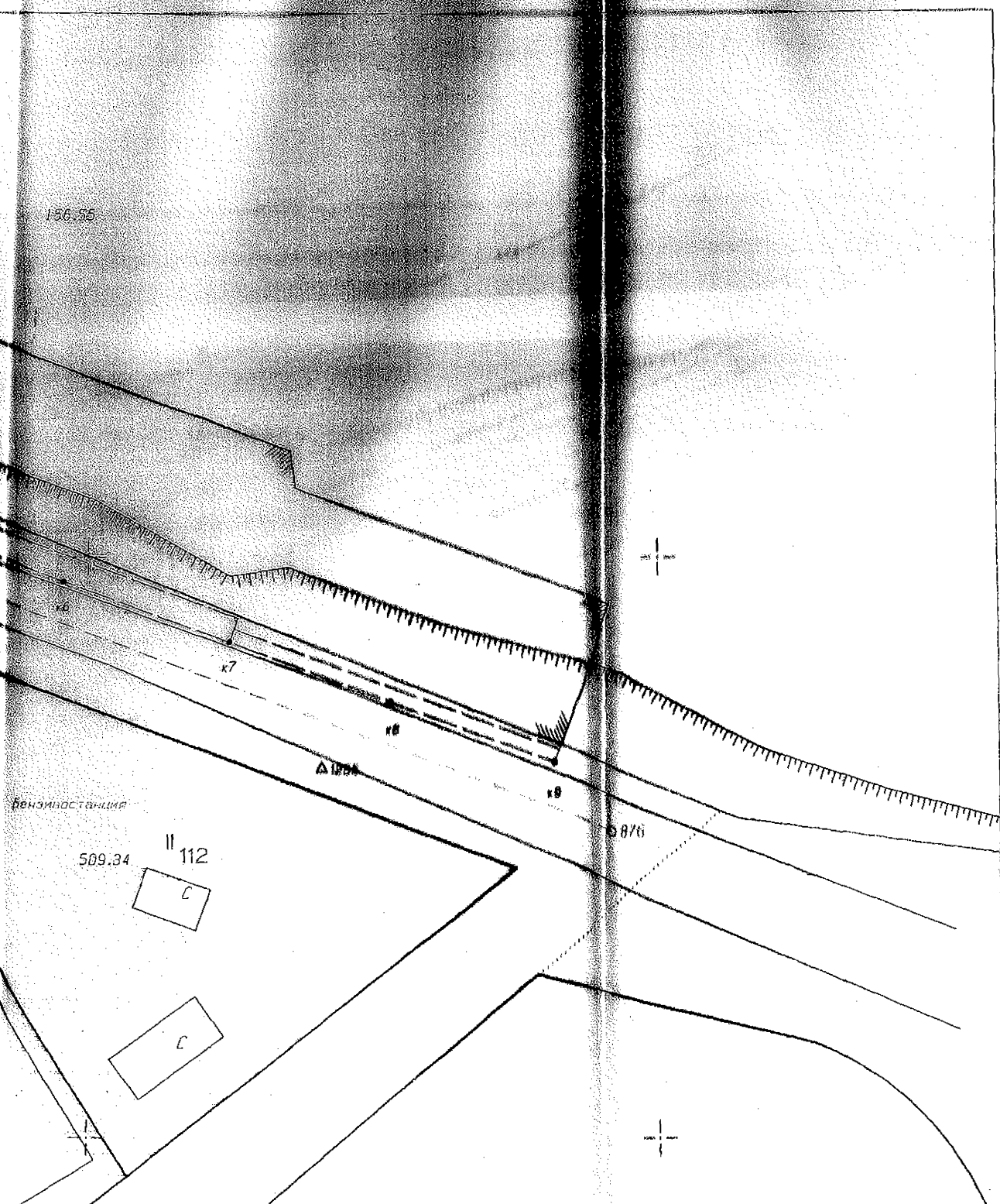
ПРОЕКТ ЗА ПУП-ПАРЦЕЛАРЕН ПЛАН ЗА ЕЛЕМЕНТИТЕ НА ТЕХНИЧЕСКА ИНФ

Извършване на проектно-проучвателни работи и изготвяне на проект за укрепителни мероприятия



СТРУКТУРА /противопожарна стена/ за рехабилитиране на обект:

на площите: **УТН 04.104723** под улица "Травница" (поземна кълм "Травница"), гр. Велико Търново



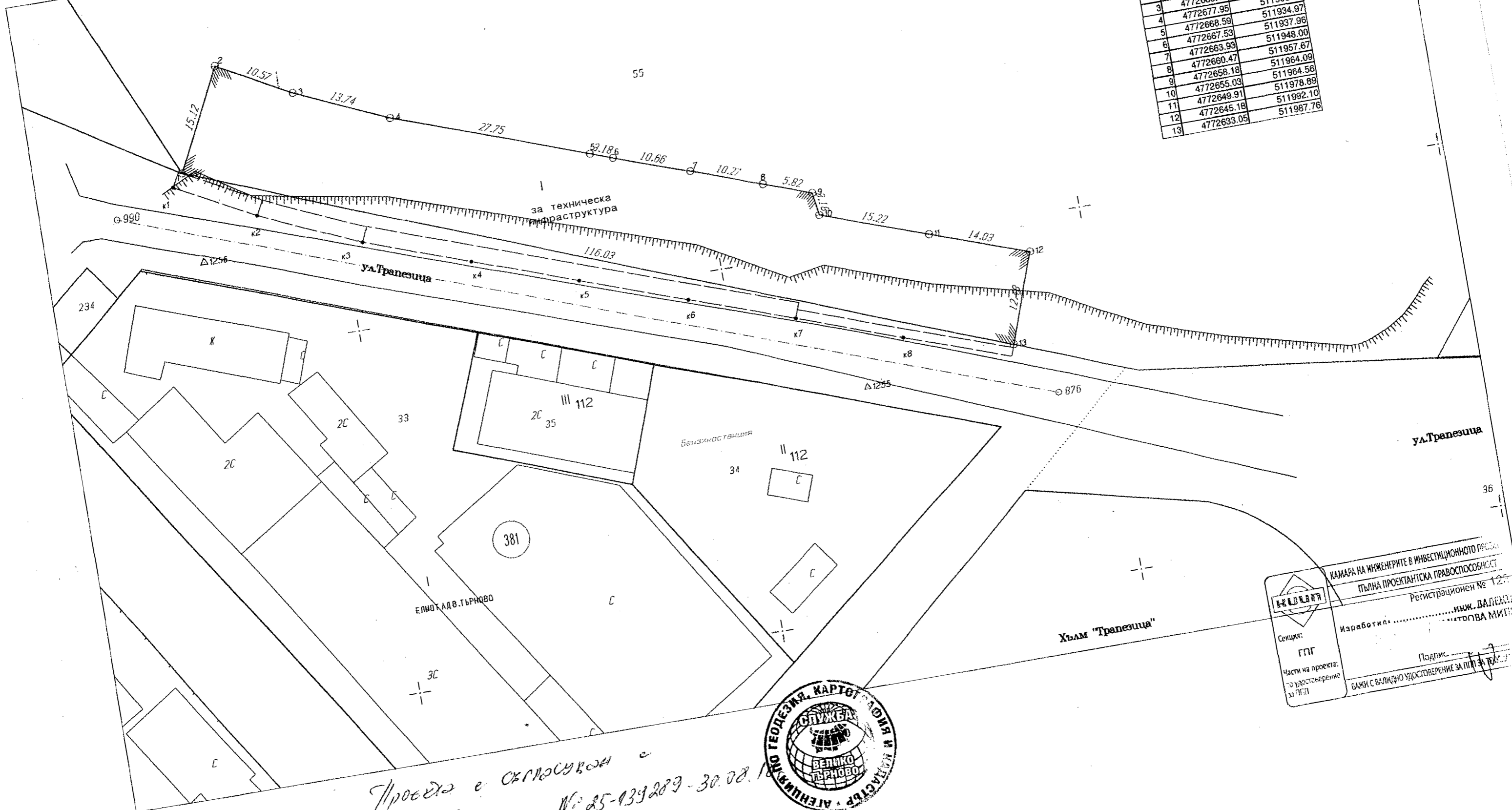
Хълм "Травница"

	КАКАРА НА ИНЖЕНЕРИТЕ В ИНВЕСТИЦИОННОТО ПРОЕКТИРАНЕ
	ПЪЛНА ПРОЕКТАНТСКА ПРАВОСОБНОСТ
Изработил	Регистрационен № 12315
Секция	ИНЖ. ВАЛЕНТИНА МИТКОВА
Част от проект	Редник
по ул. "Травница"	СЪСТОЯТЕЛНОСТ ЗА ПОДАДАВАНАТА ГОДИНА
за № 112	

ПРОЕКТ ЗА ПУП-ПАРЦЕЛАРЕН ПЛАН ЗА ЕЛЕМЕНТИТЕ НА ТЕХНИЧЕСКА ИНФРАСТРУКТУРА /противовлачищо съоръжение/ за реализиране на обект:
 Извършване на проектно-проучвателни работи и изготвяне на проект за укрепителни мероприятия на свлачище: VTR 04.1044728 нав улица "Трапезица" (северно от хълм "Трапезица"), гр. Велико Търново

Регистър на точките на чулките на проектния УПИ
 гр. ВЕЛИКО ТЪРНОВО, ЕКАТТЕ 10447, община ВЕЛИКО ТЪРНОВО
 КС 2005 Кадастрална

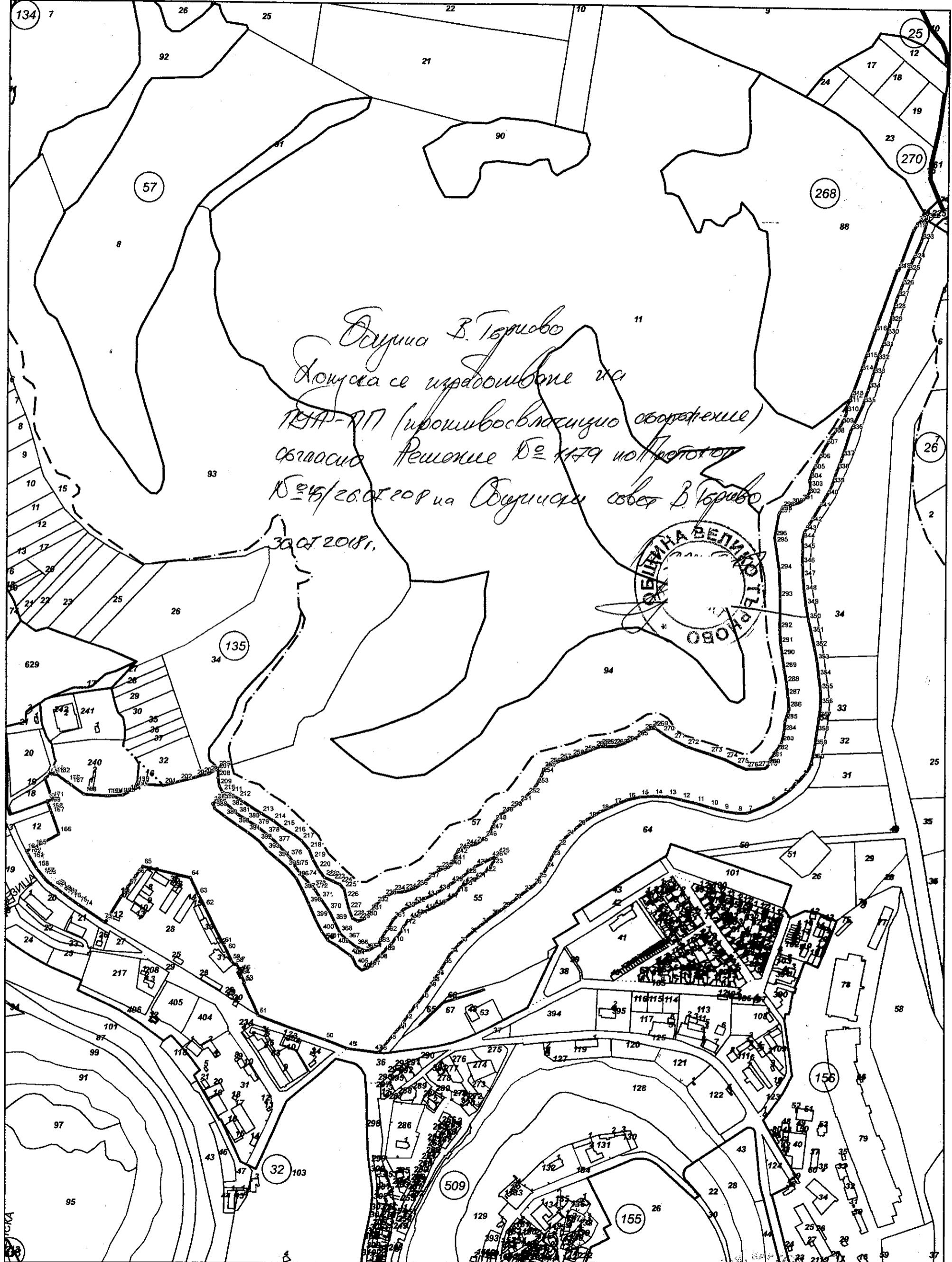
№ по ред	КООРДИНАТИ	
	X [m]	Y [m]
1	4772675.15	511879.63
2	4772688.74	511886.25
3	4772683.42	511896.25
4	4772677.95	511908.85
5	4772668.59	511934.97
6	4772667.53	511937.96
7	4772663.93	511948.00
8	4772660.47	511957.67
9	4772658.18	511964.09
10	4772655.03	511964.56
11	4772649.91	511978.89
12	4772645.18	511992.10
13	4772633.05	511987.76



КАМАРА НА ИНЖЕНЕРИТЕ В ИНВЕСТИЦИОННОТО РЕСОС
 ПЪЛНА ПРОЕКТАНТСКА ПРАВООСПОБНОСТ
 Регистрационен № 125
 Имя: ИМЯ ВАЛЕВ
 Подпис: ПЕТРОВА МИТЕ
 Силица: ГПГ
 Част на проекта: за удостоверение за ПУП
 ВАЖИ С ВАЖНО УДОСТОВЕРЕНИЕ ЗА ПУП ЗА ТЪРНОВО



Проектът е съгласуван с
 удостоверение № 25-139/2009-30.08.10
 г-нц. Катя Мадринова



M 1:5000

