

ДО

ВЕЛИКОТЪРНОВСКИ  
ОБЩИНСКИ СЪВЕТ  
ВЕЛИКО ТЪРНОВО

РЕГИСТРАЦИОНЕН ИНДЕКС И ДАТА

№ 2576 / 28.11.18

ОБЩИНА В. ТЪРНОВ  
ПОЩ. КОД 5100

РЕГИСТРАЦИОНЕН ИНДЕКС И ДАТА

№ 00-910 / 28.11.18

ПК № УТТН - 6.0  
ПК № ЗГОЭС

**ПРЕДЛОЖЕНИЕ**

28.11.18

от инж. ДАНИЕЛ ПАНОВ  
КМЕТ НА ОБЩИНА ВЕЛИКО ТЪРНОВО

**ОТНОСНО:** Изготвяне на Проект за подробен устройствен план – Парцеларен план за елементите на техническата инфраструктура за обект: „Канализация и външен канализационен колектор“ в с. Беляковец общ. В. Търново – на етапи, разположен в обхвата на имоти извън урбанизираната територия на с. Беляковец и гр. Велико Търново - ПИ №03798.21.197 – местен път на Община Велико Търново, ПИ №03798.22.197 – местен път на Община Велико Търново, ПИ №03798.65.197 – местен път на Община Велико Търново и ПИ №10477.33.60 – местен път на Община Велико Търново, част от клон 34, част от Дъждовен клон 1 и част от Дъждовен клон 2 в ПИ №03798.89.308 – пасище на Община Велико Търново и Аварийен изпускател в ПИ №03798.23.345 – пасище на Община Велико Търново

**УВАЖАЕМИ ОБЩИНСКИ СЪВЕТНИЦИ,**

Община Велико Търново е възложител на инвестиционен проект за обект: Изготвяне на Проект за подробен устройствен план – Парцеларен план за елементите на техническата инфраструктура за обект: „Канализация и външен канализационен колектор“ в с. Беляковец общ. В. Търново – на етапи, разположен в обхвата на имоти извън урбанизираната територия на с. Беляковец и гр. Велико Търново - ПИ №03798.21.197 – местен път на Община Велико Търново, ПИ №03798.22.197 – местен път на Община Велико Търново, ПИ №03798.65.197 – местен път на Община Велико Търново и ПИ №10477.33.60 – местен път на Община Велико Търново, част от клон 34, част от Дъждовен клон 1 и част от Дъждовен клон 2 в ПИ №03798.89.308 – пасище на Община Велико

Търново и Аварийен изпускател в ПИ №03798.23.345 – пасище на Община Велико Търново.

Съгласно данните от извършеното геодезическо заснемане и тези от техническите проекти, са определени зоните, в които новопроектираната канализация излиза извън границите на урбанизираната територия на населеното място, за които трябва да се изготви ПУП-ПП за елементи на техническата инфраструктура.

Това са:

- *Част от клон 34 с дължина 48.10м, който попада в ПИ №03798.89.308 – пасище на Община Велико Търново*

- *Част от Дъждовен клон 1 с дължина 44.77м и част от дъждовен клон 2 с дължина 33.00м, които попадат в ПИ № 03798.89.308 – пасище на Община Велико Търново*

Външен канализационен колектор

- *Колекторът е предвиден да преминава в обхвата на следните имоти извън урбанизираната територия на с.Беляковец и гр.Велико Търново - ПИ №03798.21.197 – местен път на Община Велико Търново, ПИ №03798.22.197 – местен път на Община Велико Търново, ПИ №03798.65.197 – местен път на Община Велико Търново и ПИ №10477.33.60 – местен път на Община Велико Търново*

- *Аварийен изпускател в ПИ №03798.23.345 – пасище на Община Велико Търново*

В тази връзка съгласно изискванията на ЗУТ за изготвяне и одобряване на инвестиционни проекти за реализирането на обект: „Канализация и външен канализационен колектор“ в с.Беляковец, общ.В.Търново на етапи и конкретизирането на местоположението за разполагане на техническите съоръжения и проводи е необходимо да се изготви Проект за подробен устройствен план – Парцеларен план за елементи на техническата инфраструктура.

За отпочване на процедурата са представени следните писма: положително становище относно инвестиционното предложение за обекта наш вх. №32-09-35/27.08.2018 г. на РИОСВ-Велико Търново, писмо наш вх. №24-462-53/16.10.2018 г. на Басейнова дирекция “Дунавски район“ и Съгласувателно становище с рег. индекс 08-00-1670/06.08.2018 г. на „БТК“ ЕАД.

Изготвено е техническо задание, подписано от възложителя и Проектопредложение за ПУП-Парцеларен план. Съгласно данните по проектопредложението се засягат:

- В ПИ №03798.89.308 по КК и КР землище на с. Беляковец – трайно предназначение-земеделска територия с НТП: пасище, собственик: Община Велико Търново – Част от клон 34 с дължина 48.10м-засегната площ 286 кв.м; Част от Дъждовен клон 1 с дължина 44.77м-засегната площ-262 кв.м.; част от дъждовен клон 2 с дължина 33.00м--засегната площ-198 кв.м.

- В ПИ №03798.23.345 по КК и КР землище на с. Беляковец – трайно предназначение-земеделска територия с НТП: пасище, собственик: Община Велико Търново – Част от аварияен изпускател с дължина 4.00 м-засегната площ-29 кв.м.

- В ПИ №03798.21.197 по КК и КР землище на с. Беляковец ,трайно предназначение- територия на транспорта с НТП-за местен път, собственик: Община Велико Търново - засегната площ-749 кв.м

- В ПИ №03798.22.197 по КК и КР землище на с. Беляковец, трайно предназначение- територия на транспорта с НТП-за местен път, собственик: Община Велико Търново- засегната площ-4870 кв.м

- В ПИ №03798.65.197 по КК и КР землище на с. Беляковец, трайно предназначение- територия на транспорта с НТП-за местен път, собственик: Община Велико Търново - засегната площ-4044 кв.м

- В ПИ № 10477.33.60 по КК и КР на гр. Велико Търново, трайно предназначение- територия на транспорта с НТП-за местен път, собственик: Община Велико Търново- засегната площ-970 кв.м

Предвид гореизложеното, предлагам Великотърновския общински съвет да вземе следното

## **Р Е Ш Е Н И Е :**

На основание чл.21, ал.1, т.11 от ЗМСМА, чл.124-а, ал.1 във връзка с ал.5 ЗУТ, чл.124-б, ал.1 ЗУТ, чл.125, ал.1 ЗУТ, Великотърновският общински съвет:

1.Одобрява техническо задание за изработване на Проект за подробен устройствен план – Парцеларен план за елементите на техническата

инфраструктура за обект: „Канализация и външен канализационен колектор“ в с. Беяковец, общ. В. Търново – на етапи, разположен в обхвата на имоти извън урбанизираната територия на с. Беяковец и гр. Велико Търново - ПИ №03798.21.197 – местен път на Община Велико Търново, ПИ №03798.22.197 – местен път на Община Велико Търново, ПИ №03798.65.197 – местен път на Община Велико Търново и ПИ №10477.33.60 – местен път на Община Велико Търново, част от клон 34, част от Дъждовен клон 1 и част от Дъждовен клон 2 в ПИ №03798.89.308 – пасище на Община Велико Търново и Аварийен изпускател в ПИ №03798.23.345 – пасище на Община Велико Търново.

2. Дава съгласие за изработване на Проект за подробен устройствен план – Парцеларен план за елементите на техническата инфраструктура за обект: „Канализация и външен канализационен колектор“ в с. Беяковец общ. В. Търново – на етапи, разположен в обхвата на имоти извън урбанизираната територия на с. Беяковец и гр. Велико Търново както следва:

- В ПИ №03798.89.308 по КК и КР землище на с. Беяковец – трайно предназначение-земеделска територия с НТП: пасище, собственик: Община Велико Търново – Част от клон 34 с дължина 48.10м-засегната площ 286 кв.м; Част от Дъждовен клон 1 с дължина 44.77м-засегната площ-262 кв.м.; част от дъждовен клон 2 с дължина 33.00м--засегната площ-198 кв.м.

- В ПИ №03798.23.345 по КК и КР землище на с. Беяковец – трайно предназначение-земеделска територия с НТП: пасище, собственик: Община Велико Търново – Част от аварийен изпускател с дължина 4.00 м-засегната площ-29 кв.м.

- В ПИ №03798.21.197 по КК и КР землище на с. Беяковец ,трайно предназначение- територия на транспорта с НТП-за местен път, собственик: Община Велико Търново - засегната площ-749 кв.м

- В ПИ №03798.22.197 по КК и КР землище на с. Беяковец, трайно предназначение- територия на транспорта с НТП-за местен път, собственик: Община Велико Търново- засегната площ-4870 кв.м

- В ПИ №03798.65.197 по КК и КР землище на с. Беяковец, трайно предназначение- територия на транспорта с НТП-за местен път, собственик: Община Велико Търново - засегната площ-4044 кв.м

- В ПИ № 10477.33.60 по КК и КР на гр. Велико Търново, трайно предназначение- територия на транспорта с НТП-за местен път, собственик: Община Велико Търново- засегната площ-970 кв.м

**инж.ДАНИЕЛ ПАНОВ**  
Кмет на Община Велико Търново



Съгласували:

проф.Г.Камарашев – ~~Зам.кмет в Община Велико Търново~~

инж.Д.Кечев – Директор дирекция „СУТ“

арх.Н.Малаков – ~~гл.архитект на Община Велико Търново~~


Десислава Йонкова - Директор Дирекция “ПОУС”

Изготвил:

Цветозара Иванова – гл.експерт „ТР“, дирекция „СУТ“

ОБЩИНА ВЕЛИКО ТЪРНОВО  
КМЕТСТВО БЕЛЯКОВЕЦ

изх. № 160 / 29. 10. 2018г.




СТАНОВИЩЕ  
от АЛБЕНА БЕРЕНСКА - КМЕТ НА КМЕТСТВО БЕЛЯКОВЕЦ  
ОБЩИНА ВЕЛИКО ТЪРНОВО

ОТНОСНО: Изработване на Проект за Подробен устройствен план – Парцеларен план за елементите на техническата инфраструктура за обект: „Канализация и външен канализационен колектор“ в с.Беляковец общ.В.Търново – на етапи, разположен в обхвата на имоти извън урбанизираната територия на с.Беляковец и гр.Велико Търново - ПИ №03798.21.197 – местен път на Община Велико Търново, ПИ №03798.22.197 – местен път на Община Велико Търново, ПИ №03798.65.197 – местен път на Община Велико Търново и ПИ №10477.33.60 – местен път на Община Велико Търново, част от клон 34, част от Дъждовен клон 1 и част от Дъждовен клон 2 в ПИ №03798.89.308 – пасище на Община Велико Търново и Аварийен изпускател в ПИ №03798.23.345 – пасище на Община Велико Търново

Уважаеми г-н Панов,

Във връзка с инвестиционна инициатива на Община Велико Търново и Кметство с.Беляковец за реализиране на обект: „Канализация и външен канализационен колектор“ в с.Беляковец общ.В.Търново – на етапи, не възразявам да се допусне, процедира и одобри проектното предложение и реализирането му.

КМЕТ НА С.БЕЛЯКОВЕЦ:  
( А.БЕРЕНСКА )





РЕПУБЛИКА БЪЛГАРИЯ  
Министерство на околната среда и водите  
Басейнова дирекция „Дунавски район“

	ОБЩИНА В. ТЪРНОВО пощ. код 5000
РЕГИСТРАЦИОНЕН ИНДЕКС И ДАТА	
24-462-50 / 16.10.18	

Изм. № ОБ-5703 / 11.09.2018 г.  
гр. Плевен, 16.10.2018 г.

ДО: Г-Н ДАНИЕЛ ПАНОВ  
КМЕТ НА ОБЩИНА ВЕЛИКО ТЪРНОВО  
5000 ГР. ВЕЛИКО ТЪРНОВО  
пл. „Майка България“ № 2

Относно: Инвестиционно намерение „Изграждане на канализация и външен канализационен колектор в с. Беляковец, община Велико Търново“, с наш вх. № ОБ-5703/11.09.2018 г.

**УВАЖАЕМИ ГОСПОДИН ПАНОВ,**

Във връзка с подаденото от Вас искане с вх. № ОБ-5703/ 11.09.2018 г. за становище относно необходимостта от провеждане на процедури по реда на Закона за водите (ЗВ), относно инвестиционно намерение „Изграждане на канализация и външен канализационен колектор в с. Беляковец, община Велико Търново“, Ви уведомявам:

1. Инвестиционният проект предвижда заустване на отпадъчните води от с. Беляковец в канализационната мрежа на гр. Велико Търново и чрез нея отвеждане и пречистване в Пречиствателна станция за отпадъчни води на гр. Велико Търново;

2. За експлоатацията на съществуващ обект: Канализационна система на гр. Велико Търново (Канализационна мрежа с ПСОВ) по реда на ЗВ от Директора на Басейнова дирекция Дунавски район гр. Плевен е издадено разрешително за ползване на воден обект за заустване на отпадъчни води в повърхностни води № 13140130/ 06.07.2009г., неразделна част от което са решение за изменение № 406/ 23.02.2011 г. и решение за изменение и продължаване на срока № 1744/ 15.10.2015 г. Разрешително № 13140130/ 06.07.2009 г. е с краен срок на действие: 28.08.2025 година.

Предвид гореизложеното, титулярът на разрешително № 13140130/ 06.07.2009 г., неразделна част от което са решения № 406/ 23.02.2011 г. и № 1744/ 15.10.2015 г., следва да подаде заявление за изменение на разрешителното, свързано с постъпването в ПСОВ В.Търново на допълнителни количества отпадъчни води от канализационната мрежа на с. Беляковец. Към искането следва да се приложат всички изискуеми по ЗВ документи, в т.ч. инвестиционния проект за обект „Изграждане на канализация и външен канализационен колектор в с. Беляковец, община Велико Търново“.

С УВАЖЕНИЕ,

**ИНЖ. ПЕТЪР ДИМИТРОВ**

Директор на Басейнова дирекция „Дунавски район“





РЕПУБЛИКА БЪЛГАРИЯ  
МИНИСТЕРСТВО НА ОКОЛНАТА СРЕДА И ВОДИТЕ  
РЕГИОНАЛНА ИНСПЕКЦИЯ ПО ОКОЛНАТА СРЕДА И ВОДИТЕ - ВЕЛИКО ТЪРНОВО

Изх. №2209/ ..... 22.08 ..... 2018 г.

ДО  
ДАНИЕЛ ПАНОВ  
КМЕТ НА ОБЩИНА ВЕЛИКО ТЪРНОВО  
ПЛ. „МАЙКА БЪЛГАРИЯ“ №2  
ГР. ВЕЛИКО ТЪРНОВО

Община Велико Търново пощенски код - 5000
Регистрационен индекс и дата 32-09-35 / 27 08 18
тел.централа 619-203

**ОТНОСНО:** Инвестиционно предложение „Изграждане на канализация и външен канализационен колектор в с. Беляковец, община Велико Търново“

**УВАЖАЕМИ ГОСПОДИН ПАНОВ,**

Във връзка с постъпило в РИОСВ – Велико Търново с вх. №2209/06.07.2018 г. уведомление за горечитираното инвестиционно предложение, което може да бъде прието като уведомление по чл. 10, ал. 1 от *Наредба за условията и реда за извършване на оценка за съвместимостта на планове, програми, проекти и инвестиционни предложения с предмета и целите на опазване на защитените зони (Наредбата за ОС, обн., ДВ, бр. 73 от 11.09.2007 г., посл. изм. и доп. ДВ, бр. 94 от 30 Ноември 2012 г.)*, на основание чл. 6а, т. 2 от същата, Ви уведомявам следното:

Инвестиционното предложение за „Изграждане на канализация и външен канализационен колектор в с. Беляковец, община Велико Търново“, попада в обхвата на чл. 2, ал. 2 от Наредбата за ОС.

Инвестиционното предложение предвижда изграждане на канализация на с. Беляковец, външен колектор до канализацията на гр. В. Търново и всички съпътстващи съоръжения – ревизионни шахти, помпени станции и др. Главна цел на инвестиционния проект е да се подобри инфраструктурата във водния сектор в полза на околната среда и човека, за да се отговори на целите и задълженията за съответствие във водния сектор, поставени от Европейските екологични изисквания. Предмет на инвестиционното предложение са:

- Изграждане на канализационна мрежа на с. Беляковец и изграждане на главен канализационен колектор до канализацията на гр. В. Търново;
- Заустване на отпадъчните води от селото в канализацията на гр. В. Търново и чрез нея отвеждане и пречистване в Пречиствателна станция за отпадъчни води на гр. В. Търново.

За територията на с. Беляковец, на база предварителни проучвания, е разработен настоящия проект за изграждане на канализация за битови и дъждовни води. Битовата канализация включва 3 главни клона и 48 второстепенни, с обща дължина 11 701,85 м. За дъждовната канализация са предвидени 2 клона за дъждовни води – Дъждовен клон 1 с обща дължина 567,45 м и Дъждовен клон 2 с обща дължина 410,5 м, които ще се заустват на две места в съществуващото дере.

**Битова канализация** - предвид малките водни количества при битовата канализация, за клоновете са приети минимални допустими диаметри на уличната мрежа във връзка с нормалната експлоатация на канализацията. Предвидено е да се изпълни от полипропиленови оребрени тръби DN315 SN ≥ 8, със следните параметри:

- Главен клон I – 1313,20 м;
- Главен клон II – 1222,40 м;
- Главен клон III – 1048,70 м;
- Второстепенна мрежа – 48 броя клонове с обща дължина 8117,55 м;
- Обща дължина дължина на канализацията за битови води – 11701,85 м;





- Ревизионни шахти – 252 броя;  
- Сградни канализационни отклонения – 519 броя, от които 27 броя на улици с ширина 6,00 м, 151 броя на улици с ширина 8,00 м, 224 броя на улици с ширина 10 м и 117 броя на улици с ширина 12,00 м. Средна дължина на СКО – 6,00 м.

Предвидени са два броя помпени станции:

- ПС1 при ОК-144 – 1 брой – за изпомпване на отпадъчната вода от ниско разположените квартали;

- ПС между ОК 178 и ОК 197 – 1 брой – за изпомпване на отпадъчната вода от ниско разположените квартали.

**Дъждовна канализация** - Предвидени са два клона за дъждовни води от полипропиленови оребрени тръби DN400 и DN500 SN $\geq$ 8.

- Дъждовен клон 1 с обща дължина 567,45 м, от които DN400 – 170,00 м и DN500 – 397,45 м;

- Дъждовен клон 2 с обща дължина 410,50 м, от които DN500 – 410,50 м;

- Обща дължина на дъждовната канализация – 977,95 м, от които DN400 – 170,00 м и DN500 – 807,95 м;

- Ревизионни шахти на дъждовната канализация 18 броя;

- Дъждоприемни решетки 5 броя;

- Улични оттоци 51 броя;

- 2 броя заустване на дъждовните води тип “брегово”.

**Дренажна канализация** - Перфорирани тръби ПЕ DN160 - 2070,80 м, неперфорирани тръби ПЕ DN160 - 93,45 м, PN4.

**Външен колектор** - отпадъчните води от с. Беляковец ще се включват в канализацията на град Велико Търново и чрез нея ще се транспортират и пречистват в пречиствателната станция за отпадъчни води на ПСОВ „Велико Търново“. Включването ще се извършва в съществуваща шахта на бетонов колектор „Послан дол“ в ПИ 10447.505.36 по КК на гр. В.Търново. Колекторът е яйцевиден с размери 1000/1150.

**Гравитачният външен колектор** ще се изпълни от полипропиленови оребрени тръби DN315 SN  $\geq$ 8. Дължината му е 2112,30 м.

Предвидени са 38 броя ревизионни шахти на гравитачните участъци.

**Напорен тръбопровод** - дължина 673,60 м.

**Аварийен изпускател** - дължина 117,50 м - DN315 SN  $\geq$ 8.

Съгласно предвижданията средно количество на отпадъчните води, генерирани от населението на с. Беляковец ще бъде 42120 м<sup>3</sup>/година. Канализацията ще се полага с минимално земно покритие 2,00 м над теме тръба, с изключение на улиците с ширина до 6,00 м между регулационните линии, където се полага със земно покритие 1,70 м. Външният колектор ще се изпълни в банкета на местен път с. Беляковец - гр. В.Търново, от източната страна на пътя /от ляво в посока с. Беляковец - гр. В.Търново/. Предвидени са следните видове строително монтажни работи за реализация на проекта:

- трасиране на канализационните канали;
- извършване на изкопни работи;
- укрепване на изкопите;
- отводняване на строителните участъци и полагане на дренаж;
- полагане на пясъчна подложка;
- изграждане дъната на шахтите;
- полагане на тръбите;
- засипване и уплътняване на почвата около тръбата;
- изграждане стените на бетоновите ревизионни шахти;
- изпитване на водоплътност /безнапорни /;
- обратно засипване на строителните участъци;
- възстановяване на пътната настилка.



За целта на инвестиционното предложение е изготвен проект за парцеларен план за елементите на техническата инфраструктура. Определени са зоните, в които новопроектираната канализация излиза извън границите на урбанизираната територия на населеното място:

- Част от клон 34, с дължина 48,10 м, който попада в ПИ №03798.89.308 – пасище на Община Велико Търново;

- Част от Дъждовен клон 1, с дължина 44,77 м и част от дъждовен клон 2, с дължина 33,00 м, които попадат в ПИ №03798.89.308 – пасище на Община Велико Търново;

Външен канализационен колектор – предвиден е да преминава в обхвата на имоти извън урбанизираната територия на с. Беляковец: ПИ №03798.21.197 – местен път на Община Велико Търново, ПИ №03798.22.197 – местен път на Община Велико Търново, ПИ №03798.65.197 – месетен път на Община Велико Търново, ПИ №10477.33.60 – месетен път на Община Велико Търново.

Аварийен изпускател – в ПИ №03798.23.345 – пасище на Община Велико Търново.

Строителните отпадъци, генерирани по време на реализацията на инвестиционното предложение ще бъдат третирани съгласно изискванията на общината.

Така заявено, инвестиционното предложение и предвидените в него дейности **не** попадат/не могат да бъдат отнесени към някоя от позициите на Приложения №1 и №2 на Закона за опазване на околната среда (ЗООС) и не подлежат на регламентираните по реда на глава шеста от него процедури по оценка на въздействието върху околната среда (ОВОС) или екологична оценка (ЕО).

Имотите, предмет на инвестиционното предложение не попадат в границите на защитена територия по смисъла на Закона за защитените територии, но част от тях граничат със защитена зона BG0000213 „Търновски височини“, включена в Списъка на защитени зони, приет с Решение на Министерски съвет №122/02.03.2007 г.(обн.ДВ бр.21/09.03.2007 г.), за опазване на природните местообитания по чл. 6, ал. 1, т. 1 и 2 от ЗБР.

С оглед гореизложеното, отчитайки местоположението и характера на заявеното инвестиционно предложение, при реализацията му няма вероятност от отрицателно въздействие върху защитени зони от мрежата „Натура 2000“, включително и върху защитена зона BG0000213 „Търновски височини“ за опазване на природните местообитания.


В тази връзка и на основание чл. 2, ал. 2 от *Наредбата за ОС*, Ви уведомявам, че за така заявеното инвестиционно предложение „Изграждане на канализация и външен канализационен колектор в с. Беляковец, община Велико Търново“, преценката на компетентния орган е, че не е необходимо провеждане на процедура по реда на Глава втора от *Наредбата за ОС*.

*Настоящото писмо се отнася само за заявените параметри на инвестиционното предложение и не отменя необходимостта от получаване на съгласувания или разрешителни, предвидени в други закони и подзаконовни нормативни актове.*

*При всички случаи на промяна в параметрите на инвестиционното предложение или на някои от обстоятелствата, при които е издадено настоящото писмо, възложителят е длъжен да уведоми незабавно РИОСВ – Велико Търново за промените.*

ДИРЕКТОР  
НА РИОСВ-ВЕЛИКО ТЪРНОВО:

ЕЛЕНА СТЕФАНОВА



ЗА ДИРЕКТОР:  
*инж. Гинка Савева*  
Заповед за заместване: *250/*  
*16.05.2018г.*



До

**Община Велико Търново**

пл. "Майка България" № 2

Гр. Велико Търново

## Съгласувателно становище

**Относно:** Заявление с вх. № **4901-49/16.07.2018 г.** за съгласуване на работен проект касаещ:

**ОБЕКТ:** Канализация и външен канализационен колектор в с. Беляковец, община В. Търново

**УВАЖАЕМИ ГОСПОЖИ И ГОСПОДА,**

«Българска телекомуникационна компания» ЕАД (**БТК**) съгласува входираната проектна документация при следните условия и препоръки:

1. Подземната електронна съобщителна мрежа, собственост на **БТК**, е нанесена схематично на приложената ситуация в син цвят.
2. Новопроектирания уличен канал, пресича съществуваща съобщителна канална мрежа, собственост на **БТК**.

С цел предотвратяване прекъсване работата на телекомуникационната мрежа, както и влошаване на нормалното ѝ експлоатационното състояние, изкопните работи в конфликтния участък (мястото на пресичане и сближаване), да бъдат изпълнени на ръка и с повишено внимание!

3. Предвидените строително-монтажни работи, да бъдат съобразени със съществуващата електронна съобщителна мрежа.
4. Преди започване на изкопни работи, **ЗАДЪЛЖИТЕЛНО** да се осигури представител на **БТК** на посочения телефон за контакт, за доуточняване местоположението и конфликтните участъци (местата на пресичане и сближаване) на съобщителната мрежа. За тази цел, в срок, не по – малък от **3 работни дни** преди започване на изкопни работи **Възложителят** уведомява **Дружеството** за необходимостта от трасиране на мрежата, както следва:

✓ По телефон:

- тел.123 – за клиенти от мрежата на **БТК** (с търговска марка „Vivacom“);
- 070017000 (2 – фиксирани услуги) - за клиенти на другите оператори;
- телефон за връзка, необходим при предаване и/или получаване на оперативна информация за движението на съответните екипи на **БТК** и оказване на съдействие в тази връзка: 02/9496569;

✓ На електронен адрес:

- [FSCC-cs@vivacom.bg](mailto:FSCC-cs@vivacom.bg)

5. Да се спазват изискванията на Наредба № 8 от 1999 г. за разполагане и отстояния на технически проводни и съоръжения в населени места и с Наредба № 5 от 2009 г., указваща сервитутите на електронните съобщителни мрежи, съоръжения и свързаната с тях инфраструктура.

6. **Изпълнителят** следва **ЗАДЪЛЖИТЕЛНО** да предвиди укрепване на съществуващата електронна съобщителна мрежа, в конфликтния участък, при изпълнение на предвидените строително-монтажни работи за строежа.
7. При необходимост от подмяна на капацитет и реконструкция на кабелни шахти, собственост на **БТК**, строително – монтажните работи, да бъдат предварително съгласувани с Дружеството.
8. Всички разходи по опазване, реконструкция и изместване на електронна съобщителна мрежа и съоръжения, собственост на **БТК**, засегнати от проекта, са ангажимент на **Възложителя**.
9. Съгласно разпоредбите на чл.163, ал.3 от Закон за устройство на територията, в случай на причиняване на повреди, на съществуваща мрежа, **Изпълнителя** носи имуществена отговорност за причинени щети и пропуснати ползи от свои виновни действия или бездействия.
10. Обръщаме Ви внимание, че прекъсването или повреждането на съществуваща телекомуникационна мрежа, е наказуемо съобразно чл.216, ал.5 и чл.347 от Наказателния кодекс на Република България.
11. Предоставената информация в съгласуваната проектна документация е с едногодишен срок на валидност, считано от датата на съгласувателния печат.
12. Преди започване на строително – монтажните работи да се предостави информация за фирмата изпълнител и план-график за изпълнението им.
13. **Съгласувателното становище е неразделна част от входящата проектна документация.**
14. **Съгласуваната проектна документация и съгласувателното становище, задължително да се предоставят на Изпълнителя.**

В очакване сме на успешна съвместна работа и ползотворно сътрудничество и в бъдеще.

За допълнителна информация и координация:

тел. **062/633 003; 0878 404 298** – **Васил Василев**

e-mail: **vasil.nikolov.vasilov@vivacom.bg**

С уважение

инж. **Васил Василев**

Старши специалист „**Строителен режим и наеми**”



# ТЕХНИЧЕСКО ЗАДАНИЕ

( по чл.125 от Закона за устройство на територията)

**ПРЕДМЕТ:** Изготвяне на Проект за подробен устройствен план – Парцеларен план за елементите на техническата инфраструктура за обект: **„Канализация и външен канализационен колектор“ в с.Беляковец общ.В.Търново** – на етапи, разположен в обхвата на имоти извън урбанизираната територия на с.Беляковец и гр.Велико Търново - ПИ №03798.21.197 – местен път на Община Велико Търново, ПИ №03798.22.197 – местен път на Община Велико Търново, ПИ №03798.65.197 – местен път на Община Велико Търново и ПИ №10477.33.60 – местен път на Община Велико Търново, част от клон 34, част от Дъждовен клон 1 и част от Дъждовен клон 2 в ПИ №03798.89.308 – пасище на Община Велико Търново и Аварийен изпускател в ПИ №03798.23.345 – пасище на Община Велико Търново

## СЪДЪРЖАНИЕ:

- 1.Основание за изготвяне на заданието
- 2.Необходимост от изработването на ПУП – Парцеларен план
- 3.Обща информация.
- 4.Обхват на задачата.
- 5.Фази на проектиране
- 6.Срок за изработване на проекта
- 7.Изисквания за обем и съдържание на проекта
- 8.Изходни данни.

## **1. Основание за изготвяне на заданието**

Настоящото задание е изготвено на основание чл.125 от ЗУТ при условията на чл.62а ал.2 от Наредба №8 от 14.06.2001г. за обема и съдържанието на устройствените планове във връзка с изграждането на обект: „Канализация и външен канализационен колектор“ в с.Беляковец общ.В.Търново- на етапи, за разполагане на колектора в обхвата на имоти извън урбанизираната територия на с.Беляковец и гр.Велико Търново - ПИ №03798.21.197 – местен път на Община Велико Търново, ПИ №03798.22.197 – местен път на Община Велико Търново, ПИ №03798.65.197 – местен път на Община Велико Търново и ПИ №10477.33.60 – местен път на Община Велико Търново, Брегово /дъждовно/ заустване на част от клон 34, част от Дъждовен клон 1 и част от Дъждовен клон 2 в ПИ №03798.89.308 – пасище на Община Велико Търново и Аварийен изпускател в ПИ №03798.23.345 – пасище на Община Велико Търново

## **2. Необходимост от изработване на ПУП – ПП**

Предвид изискванията на ЗУТ за изготвяне и одобряване на инвестиционни проекти за реализирането на обект: „Канализация и външен канализационен колектор“ в с.Беляковец общ.В.Търново на етапи, конкретизиране на местоположението за разполагане на техническите съоръжения и проводи

## **3. Обща информация**

За територията на с.Беляковец в границите на населеното място, на база предварителни проучвания, е разработен технически проект за изграждане на канализация за битови и дъждовни води. Битовата канализация включва 3 главни клона и 48 второстепенни клонове с обща дължина 11 701.85 м. За дъждовната канализация са предвидени 2 клона за дъждовни води – Дъждовен клон 1 с обща дължина 567.45 м и Дъждовен клон 2 с обща дължина 410.50 м, които се заустват на две места в съществуващо дере.

Предвиденият външен колектор за отпадни води от с.Беляковец се включва в канализацията на гр.Велико Търново и чрез нея се транспортират и пречистват в пречиствателната станция за отпадъчни води

наПСОВ „Велико Търново“. Включването се извършва в съществуваща шахта на съществуващия бетонов колектор „Послан дол“ в ПИ №10447.505.36 по КК на гр.В.Търново.

Външният колектор е прокаран под Беляковско шосе, като започва от РШ30 при ОК193, продължава като гравитачен до РШ263 и до помпена станция ПС2. ПС2 е предвидена, за да бъде преодоляно съществуващото възвишение на Беляковско шосе. От изливна РШ264 до мястото на заустване в канализацията на гр.Велико Търново, колекторът е гравитачен.

Гравитачният външен колектор е с дължина 2 112.30 м.

Напорният тръбопровод е с дължина 673.60 м.

Външният колектор се изпълнява в банкета на местен път с.Беляковец-Велико Търново от източната част на пътя /от ляво в посока с.Беляковец-гр.Велико Търново/.

#### **4. Обхват на задачата**

Проектът за Подробен устройствен план – Парцеларен план за елементите на техническата инфраструктура за обект: „Канализация и външен канализационен колектор“ на с.Беляковец общ.В.Търново – на етапи, да се изработи в съответствие с предварителните проучвания и на база определените характеристики и размери, като обхваща двете проектни части:

Канализация с.Беляковец

Определени са зоните, в които новопроектираната канализация излиза извън границите на урбанизираната територия на населеното място. Това са:

- *Част от клон 34 с дължина 48.10м, който попада в ПИ №03798.89.308 – пасище на Община Велико Търново*

- *Част от Дъждовен клон 1 с дължина 44.77м и част от дъждовен клон 2 с дължина 33.00м, които попадат в ПИ №03798.89.308 – пасище на Община Велико Търново*

Външен канализационен колектор

- *Колекторът е предвиден да преминава в обхвата на следните имоти извън урбанизираната територия на с.Беляковец и гр.Велико Търново - ПИ №03798.21.197 – местен път на Община Велико Търново, ПИ №03798.22.197 – местен път на Община Велико Търново, ПИ №03798.65.197 – местен път на Община Велико Търново и ПИ №10477.33.60 – местен път на Община Велико Търново*

- *Авариен изпускател в ПИ №03798.23.345 – пасище на Община Велико Търново*

### **5. Фази на проектиране**

Проектът за Подробен устройствен план – Парцеларен план за елементите на техническата инфраструктура за обект: „Канализация и външен канализационен колектор“ на с.Беляковец общ.В.Търново- на етапи , да се изработи в окончателна фаза на проектиране след становища и указания на съответните експлоатационни дружества.

### **6. Срок за изработване на проекта**

Проектът за Подробен устройствен план – Парцеларен план за елементите на техническата инфраструктура за обект: „Канализация и външен канализационен колектор“ на с.Беляковец общ.В.Търново – на етапи, да се изработи и представи в 30 дневен срок от одобряване на техническото задание.

### **7. Изисквания за обем и съдържание на проекта**

Проектът за Подробен устройствен план – Парцеларен план за елементите на техническата инфраструктура – външни връзки за обект: „Канализация и външен канализационен колектор“ на с.Беляковец общ.В.Търново – на етапи, да се изработи в съответствие с изискванията на Наредба №8/14.06.2001г. за обема и съдържанието на устройствените планове, Наредба №7/2003г. за правила и нормативи за устройство на отделните видове територии и зони, както и други подзаконовни нормативни актове, регламентиращи изискванията за устройствено планиране и проектиране.

В заданието са определени минималните изисквания за обема и съдържанието им, които Проектантът задължително трябва да спазва. Извън изброените по-долу изисквания, Проектантът може да приложи



всякакви други графични и текстови материали, за които счита, че могат да бъдат полезни за Възложителя и онагледявани проектните разработки.

Всеки проект за Подробен устройствен план – парцеларен план следва да съдържа:

#### 7.1 Графични материали, включващи:

7.1.1 Проект на парцеларен план в М 1: 1000 ( или друг подходящ мащаб по преценка на Проектанта в зависимост от спецификата на конкретния проект), изработен върху копия от кадастралната карта или специализирани карти. Проектът да се представи освен като графично изображение и в цифров вид. В проекта да се отразят:

- Землищните граници, границите и номерата на поземлените имоти
- Трасето на техническата инфраструктура
- Сервитутни линии, с които се въвеждат сервитути и ограничения в ползването на имотите, като се означава разстоянието им до осовата линия на трасето или до крайните линии на съоръжението или площадков обект
- Линии, ограничаващи границите на площадковите обекти на техническата инфраструктура
- Нови трасета на засегнати от проекта селскостопански и горски пътища и други елементи на техническата инфраструктура, водни течения и площи, със съответните сервитути и ограничения за ползване на имотите
- Вече утвърдени трасета на елементите на техническата инфраструктура на имоти с променено предназначение

7.1.2 Ситуация на трасето в подходящ мащаб по преценка на Проектанта

7.2 Текстови материали – оформени в обяснителна записка, както следва:

#### 7.2.1 Обща част, включваща:

- Цели и задачи

• Териториален обхват (данни за ситуационно разположение на обекта)

7.2.2 Съдържателна част, включваща:

- Ограничения в ползването на имотите в сервитутите
- Регистър на засегнатите от трасето имоти, съдържащ:
  - Номера на засегнатите от трасето имоти по възходящ ред
  - Вид на територията според основното ѝ предназначение (съгл. Чл.7 от ЗУТ)
  - Начин на трайно ползване
  - Община, землище, местност
  - Категория на земята
  - Площ на съответния имот в дка
  - Площ за отчуждаване
  - Площ с ограничения в ползването ѝ
  - Площ на имотите държавна собственост, които се отнемат без обезщетяване
  - Вид собственост
  - Собственик на имота
- Баланс на територията по начин на трайно ползване
- Баланс на територията по вид собственост
- Баланс на територията по предназначение
- Баланс на територията по категория на земята (в т.ч. поливна или неполивна)
- Общ баланс на площите, подлежащи на промяна на предназначението, в т.ч на отчуждаване

•Регистър с координатите на точки по оста и сервитутните линии  
вляво и дясно на трасето


#### **8. Изходни данни.**

- Извадка от одобрената кадастрална карта с кадастрални регистри за територията на землището на гр. Велико Търново и с.Беляковец

- Извадка от одобрения кадастрален и регулационен план на с.Беляковец общ.В.Търново с деодезическа основа към него

Възложител:

/инж.Д.Панов/  
Кмет на Община  
Велико Търново



м.юни 2018г.  
гр.Велико Търново



**АГЕНЦИЯ ПО ГЕОДЕЗИЯ,  
КАРТОГРАФИЯ И КАДАСТЪР**  
**СЛУЖБА ПО ГЕОДЕЗИЯ, КАРТОГРАФИЯ И КАДАСТЪР - ГР. ВЕЛИКО ТЪРНОВО**

София 1618, кв. Петово, в. 2, Мисама, 11  
ТЕЛ.: 02/818 83 83, ФАКС: 02/965 53  
WWW.CADASTRE.BG

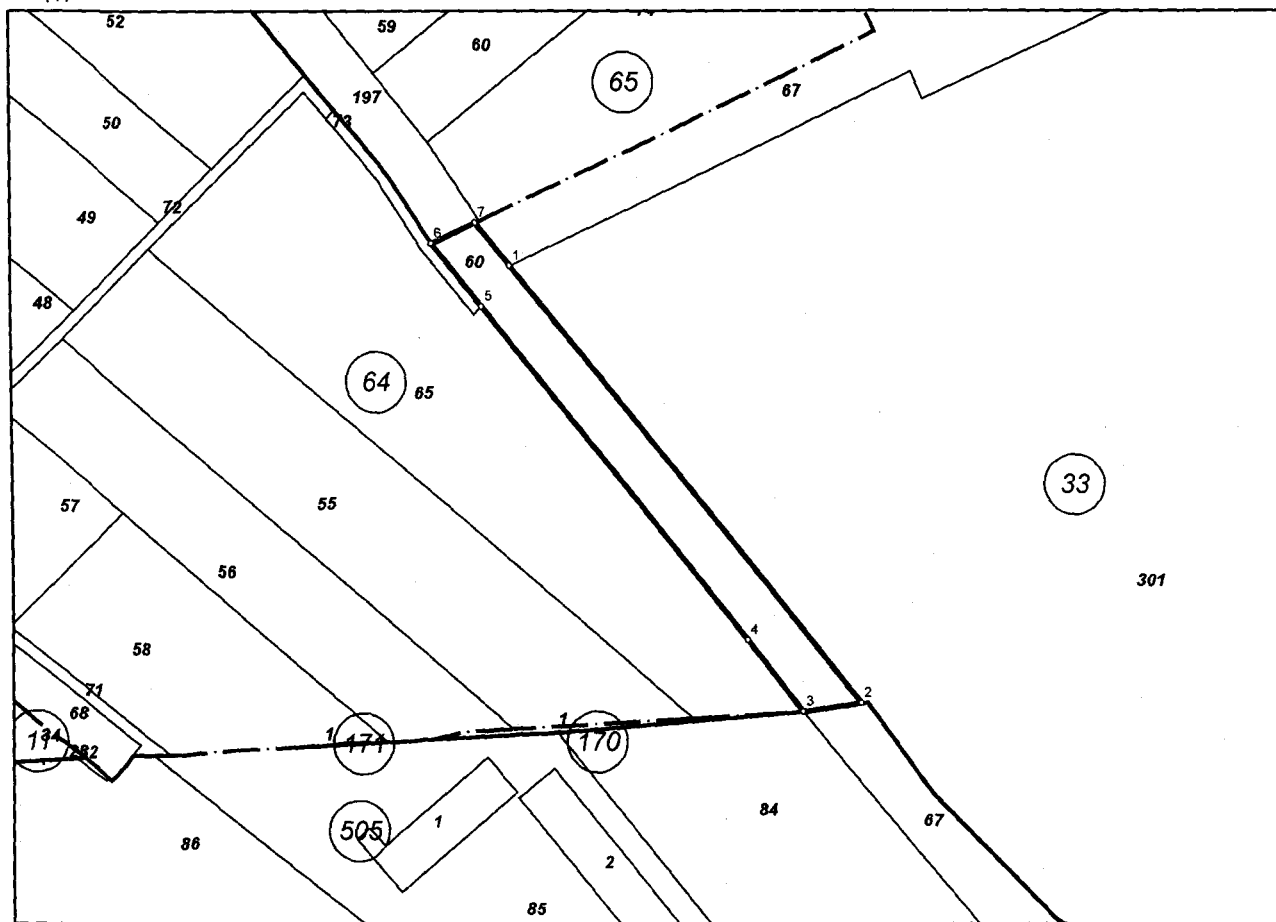
5000, ПОЩЕНСКА КУТИЯ – 331, Бул. "Цар Т.СВЕТОСЛАВ" №59, 062/622536; 623889,  
veliko.tarnovo@cadastre.bg, БУЛСТАТ:130362903

## СКИЦА НА ПОЗЕМЛЕН ИМОТ № 15-431459-28.06.2018 г.

Поземлен имот с идентификатор **10447.33.60**

Гр. **Велико Търново**, общ. **Велико Търново**, обл. **Велико Търново**  
По кадастралната карта и кадастралните регистри, одобрени със **Заповед РД-18-86/19.09.2008 г.**  
на **ИЗПЪЛНИТЕЛЕН ДИРЕКТОР НА АГКК**  
Последно изменение със заповед: **няма издадена заповед за изменение в КККР**  
Адрес на поземления имот: **местност ВЕЛИКО ТЪРНОВО**  
Площ: **2099 кв.м**  
Трайно предназначение на територията: **Територия на транспорта**  
Начин на трайно ползване: **За местен път**

Координатна система БГС2005



М 1:2000

Стар идентификатор: **няма**

Номер по предходен план: **000300**

Съседни: **10447.170.1, 10447.505.84, 10447.505.67, 10447.33.301, 10447.33.67, 03798.65.197, 03798.64.73, 03798.64.65**

Скица № 15-431459-28.06.2018 г. издадена въз основа на документ с входящ № 01-233300-25.06.2018 г.



/инж. **Весела Тодорова**/

Собственици:

**1. ОБЩИНА ВЕЛИКО ТЪРНОВО**

площ 2132 кв.м. от правото на собственост

Няма документ за собственост

**Списък с координатите на точките, определящи границите на поземления имот:**

Координатна система БГС2005

Точка №	Координати	
	X [м]	Y [м]
1.	4772777.78	508360.18
2.	4772663.11	508454.35
3.	4772660.91	508438.62
4.	4772679.50	508423.55
5.	4772767.07	508352.54
6.	4772783.59	508339.14
7.	4772789.11	508350.88

Скицата да послужи за: **проектиране**

Скица № 15-431459-28.06.2018 г. издадена въз основа на документ с входящ № 01-233300-25.06.2018 г.



/инж. Весела Тодорова/



**СКИЦА НА ПОЗЕМЛЕН ИМОТ**  
**№ 15-430541-27.06.2018 г.**

Поземлен имот с идентификатор **03798.65.197**

С. **Беляковец**, общ. **Велико Търново**, обл. **Велико Търново**

По кадастралната карта и кадастралните регистри, одобрени със **Заповед РД-18-651/10.11.2017 г.**  
на **ИЗПЪЛНИТЕЛЕН ДИРЕКТОР НА АГКК**

Последно изменение със заповед: **няма издадена заповед за изменение в КККР**

Адрес на поземления имот: **местност -----**

Площ: **10910 кв.м**

Трайно предназначение на територията: **Територия на транспорта**

Начин на трайно ползване: **За местен път**

Стар идентификатор: **няма**

Номер по предходен план: **000197**

Съседи: **03798.64.40, 03798.64.51, 03798.64.72, 03798.64.52, 03798.64.73, 10447.33.60, 03798.65.52,  
03798.65.74, 03798.65.75, 03798.65.60, 03798.65.59, 03798.65.58, 03798.65.57, 03798.65.55, 10447.33.67,  
03798.65.50, 03798.65.77, 03798.65.49, 03798.65.76, 03798.65.15, 03798.65.11, 03798.65.10, 03798.65.6,  
03798.65.12, 03798.65.14, 03798.22.197, 03798.22.39, 03798.63.22, 03798.63.26, 03798.63.27, 03798.63.67**

Собственици:

**1. ОБЩИНА ВЕЛИКО ТЪРНОВО**

Няма данни за идеалните части

Няма документ за собственост от 0000г., издаден от ---

**Списък с координатите на точките, определящи границите на поземления имот:**

Координатна система БГС2005

Точка №	Координати	
	X [m]	Y [m]
1.	4773354.87	507998.84
2.	4773346.58	508000.36
3.	4773337.26	508003.07
4.	4773332.86	508004.54
5.	4773327.99	508006.17
6.	4773315.71	508008.61
7.	4773305.97	508011.06
8.	4773296.60	508014.00
9.	4773284.23	508016.90
10.	4773274.27	508020.29
11.	4773269.50	508022.38
12.	4773265.43	508024.16
13.	4773247.43	508033.49
14.	4773240.78	508036.67
15.	4773232.68	508041.34
16.	4773224.43	508044.77
17.	4773217.21	508048.45
18.	4773208.45	508052.63
19.	4773205.73	508053.85
20.	4773199.03	508057.85

Скица № 15-430541-27.06.2018 г. издадена въз основа на документ с входящ № 01-233300-25.06.2018 г.



/инж. Бесепа Тодорова/

21.	4773192.15	508061.16
22.	4773184.12	508065.36
23.	4773176.95	508069.39
24.	4773167.01	508075.48
25.	4773156.48	508080.89
26.	4773141.26	508090.02
27.	4773132.09	508094.66
28.	4773099.99	508111.47
29.	4773093.13	508115.83
30.	4773085.62	508120.34
31.	4773079.73	508125.56
32.	4773077.61	508129.56
33.	4773075.82	508133.97
34.	4773073.78	508137.74
35.	4773068.96	508140.98
36.	4773064.98	508142.76
37.	4773060.62	508142.82
38.	4773058.69	508142.84
39.	4773053.70	508143.96
40.	4773048.34	508147.71
41.	4773040.94	508153.84
42.	4773038.74	508155.27
43.	4773032.77	508159.16
44.	4773013.06	508177.02
45.	4773004.74	508182.92
46.	4772999.88	508187.02
47.	4772966.96	508213.63
48.	4772957.35	508221.69
49.	4772954.95	508223.61
50.	4772936.06	508238.70
51.	4772903.08	508265.23
52.	4772896.09	508270.80
53.	4772874.05	508289.06
54.	4772868.89	508292.91
55.	4772850.77	508306.46
56.	4772828.70	508323.98
57.	4772810.56	508338.34
58.	4772789.68	508352.08
59.	4772789.11	508350.88
60.	4772783.59	508339.14
61.	4772801.91	508327.50
62.	4772812.34	508319.09
63.	4772818.91	508313.53
64.	4772824.25	508309.02
65.	4772825.92	508307.67
66.	4772828.27	508305.80
67.	4772868.09	508273.50
68.	4772883.99	508260.00
69.	4772909.53	508230.50
70.	4772963.42	508194.70

Скица № 15-430541-27.06.2018 г. издадена въз основа на документ с входящ № 01-233300-25.06.2018 г.



Инж. Весела Тодорова/

71.	4772974.78	508185.26
72.	4772998.80	508165.28
73.	4773028.59	508141.13
74.	4773051.46	508123.94
75.	4773088.36	508100.86
76.	4773092.12	508098.52
77.	4773097.59	508095.62
78.	4773104.49	508091.94
79.	4773113.86	508086.19
80.	4773135.35	508075.58
81.	4773143.10	508070.24
82.	4773151.30	508065.84
83.	4773160.39	508061.27
84.	4773169.07	508056.52
85.	4773175.21	508052.80
86.	4773183.22	508049.02
87.	4773185.43	508047.70
88.	4773190.06	508044.91
89.	4773196.82	508041.36
90.	4773210.46	508032.94
91.	4773218.02	508029.18
92.	4773225.50	508026.29
93.	4773233.06	508023.10
94.	4773246.55	508015.59
95.	4773253.04	508012.83
96.	4773259.66	508009.72
97.	4773266.16	508007.02
98.	4773273.37	508004.62
99.	4773286.84	508000.56
100.	4773293.77	507998.08
101.	4773320.77	507991.39
102.	4773337.93	507986.38
103.	4773344.77	507984.91
104.	4773346.80	507984.73
105.	4773352.23	507982.91

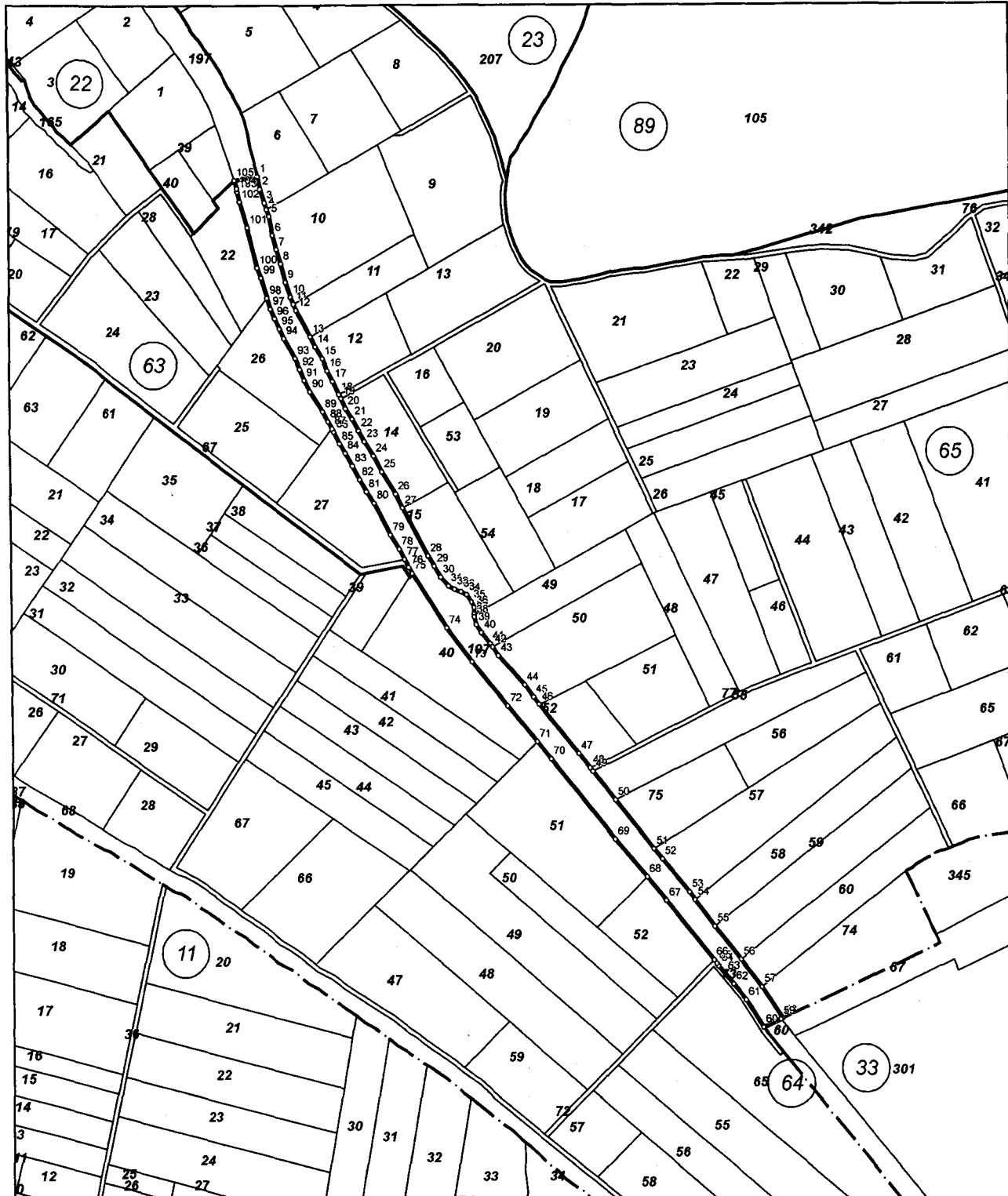
Скица № 15-430541-27.06.2018 г. издадена въз основа на документ с входящ № 01-233300-25.06.2018 г.



/инж. Весела Тодорова/



Координатна система БГС2005



М 1:4000

Скицата да послужи за: проектиране

Скица № 15-430541-27.06.2018 г. издадена въз основа на документ с входящ № 01-233300-25.06.2018 г.



/инж. Весела Тодорова/



**АГЕНЦИЯ ПО ГЕОДЕЗИЯ,  
КАРТОГРАФИЯ И КАДАСТЪР**  
**СЛУЖБА ПО ГЕОДЕЗИЯ, КАРТОГРАФИЯ И КАДАСТЪР - ГР. ВЕЛИКО ТЪРНОВО**

София 1618, кв. Павлов, ул. Мусеки 13  
ТЕЛ.: 02/818 83 83; ФАКС: 02/955 83 39  
www.cadastre.bg

5000, ПОЩЕНСКА КУТИЯ – 331, Бул. "Цар Т.СВЕТОСЛАВ" №59, 062/622536; 623889,  
veliko.tarnovo@cadastre.bg, БУЛСТАТ:130362903

## СКИЦА НА ПОЗЕМЛЕН ИМОТ № 15-430230-27.06.2018 г.

Поземлен имот с идентификатор **03798.21.197**

С. **Беляковец**, общ. **Велико Търново**, обл. **Велико Търново**

По кадастралната карта и кадастралните регистри, одобрени със **Заповед РД-18-651/10.11.2017 г.**  
на **ИЗПЪЛНИТЕЛЕН ДИРЕКТОР НА АГКК**

Последно изменение със заповед: **няма издадена заповед за изменение в КККР**

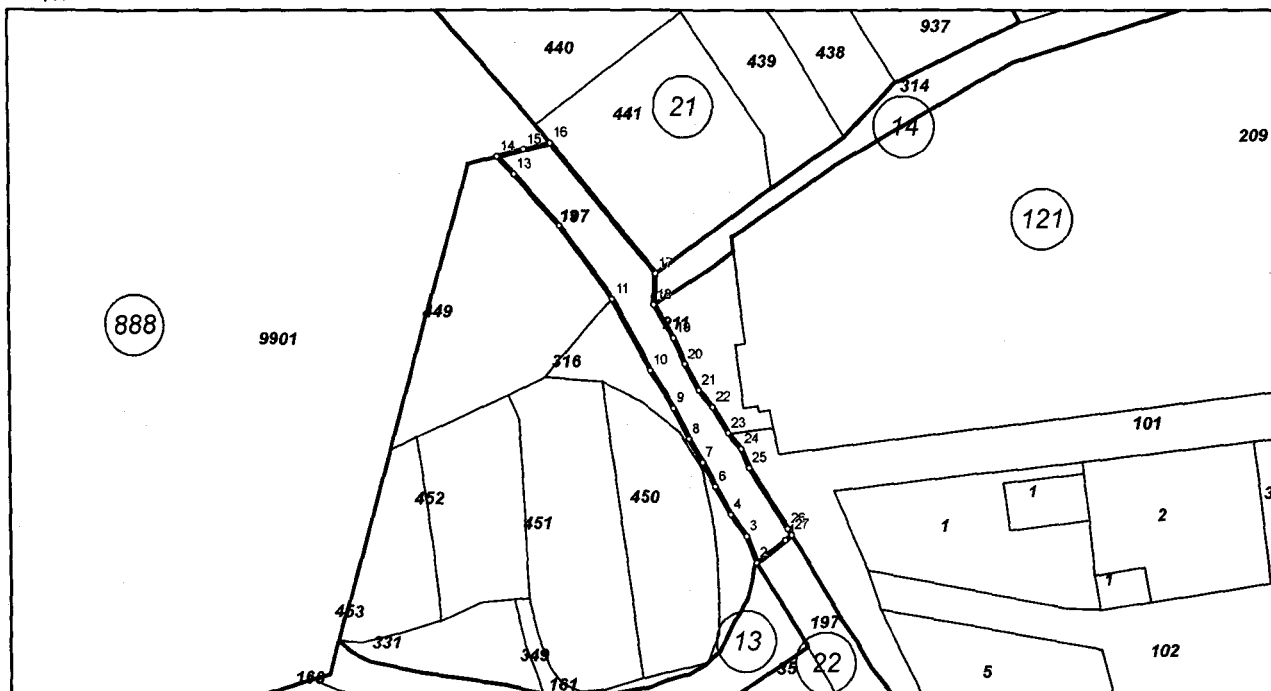
Адрес на поземления имот: **местност -----**

Площ: **1365 кв.м**

Трайно предназначение на територията: **Територия на транспорта**

Начин на трайно ползване: **За местен път**

Координатна система БГС2005



М 1:2000

Стар идентификатор: **няма**

Номер по предходен план: **000197**

Съседи: **03798.13.161, 03798.21.316, 03798.22.197, 03798.121.101, 03798.121.211, 03798.14.314,  
03798.21.441, 03798.888.9901, 03798.21.449**

Собственици:

1. **ОБЩИНА ВЕЛИКО ТЪРНОВО**

площ 24858.999 кв.м. от правото на собственост

Няма документ за собственост от 0000г., издаден от ---

Носители на други вещни права:

**няма данни**

Скица № 15-430230-27.06.2018 г. издадена въз основа на  
документ с входящ № 01-233300-25.06.2018 г.



Инж. **Весела Тодорова**

**Списък с координатите на точките, определящи границите на поземления имот:**

Координатна система БГС2005

Точка №	Координати	
	X [м]	Y [м]
1.	4774030.20	507567.06
2.	4774024.16	507559.35
3.	4774031.18	507556.72
4.	4774036.84	507552.41
5.	4774043.98	507548.35
6.	4774044.09	507548.30
7.	4774050.52	507544.96
8.	4774056.63	507541.34
9.	4774064.61	507537.12
10.	4774074.42	507530.88
11.	4774093.36	507520.80
12.	4774112.79	507506.59
13.	4774126.47	507494.57
14.	4774131.12	507490.16
15.	4774132.85	507497.24
16.	4774134.56	507504.26
17.	4774100.23	507532.35
18.	4774091.84	507532.01
19.	4774083.10	507537.23
20.	4774076.13	507540.24
21.	4774069.39	507543.89
22.	4774064.85	507547.74
23.	4774058.20	507551.82
24.	4774054.03	507555.34
25.	4774049.08	507557.38
26.	4774033.16	507567.72
27.	4774031.52	507568.73

Скицата да послужи за: **проектиране**

Скица № 15-430230-27.06.2018 г. издадена въз основа на документ с входящ № 01-233300-25.06.2018 г.



/инж. Весела Тодорова/



**АГЕНЦИЯ ПО ГЕОДЕЗИЯ,  
КАРТОГРАФИЯ И КАДАСТЪР**  
**СЛУЖБА ПО ГЕОДЕЗИЯ, КАРТОГРАФИЯ И КАДАСТЪР - ГР. ВЕЛИКО ТЪРНОВО**

5000, ПОЩЕНСКА КУТИЯ – 331, Бул. "Цар Т.СВЕТОСЛАВ" №59, 062/622536; 623889,  
veliko.tarnovo@cadastre.bg, БУЛСТАТ:130362903

София 1618, кв. ПАВЛОВО, ул. МУСАГА №1  
ТЕЛ.: 02/818 83 83, ФАКС: 02/955 53 33  
ACAD@CADASTRE.BG • WWW.CADASTRE.BG

**СКИЦА НА ПОЗЕМЛЕН ИМОТ**  
**№ 15-430359-27.06.2018 г.**

Поземлен имот с идентификатор **03798.22.197**

С. **Беляковец**, общ. **Велико Търново**, обл. **Велико Търново**

По кадастралната карта и кадастралните регистри, одобрени със **Заповед РД-18-651/10.11.2017 г.**  
на **ИЗПЪЛНИТЕЛЕН ДИРЕКТОР НА АГКК**

Последно изменение със заповед: **няма издадена заповед за изменение в КККР**

Адрес на поземления имот: **местност -----**

Площ: **12554 кв.м**

Трайно предназначение на територията: **Територия на транспорта**

Начин на трайно ползване: **За местен път**

Стар идентификатор: **няма**

Номер по предходен план: **000197**

Съседи: **03798.22.12, 03798.22.8, 03798.22.9, 03798.22.7, 03798.22.6, 03798.22.5, 03798.22.4, 03798.22.2, 03798.22.1, 03798.63.22, 03798.22.39, 03798.65.197, 03798.65.6, 03798.65.1, 03798.65.5, 03798.23.345, 03798.23.202, 03798.23.33, 03798.23.25, 03798.66.12, 03798.23.20, 03798.23.19, 03798.23.8, 03798.23.1, 03798.121.101, 03798.66.2, 03798.66.1, 03798.121.28, 03798.21.197, 03798.21.316, 03798.22.21, 03798.22.20, 03798.22.28, 03798.22.35, 03798.22.15, 03798.22.25, 03798.22.27, 03798.22.33, 03798.22.34, 03798.22.44, 03798.13.161, 03798.22.42**

Собственици:

1. **ОБЩИНА ВЕЛИКО ТЪРНОВО**

Няма данни за идеалните части

Няма документ за собственост от 0000г., издаден от ---

**Списък с координатите на точките, определящи границите на поземления имот:**

Координатна система БГС2005

Точка №	Координати	
	X [м]	Y [м]
1.	4773352.23	507982.91
2.	4773362.44	507979.73
3.	4773376.69	507974.44
4.	4773384.41	507971.97
5.	4773389.39	507970.17
6.	4773398.58	507966.92
7.	4773405.12	507963.94
8.	4773412.26	507959.93
9.	4773426.73	507950.79
10.	4773435.47	507944.94
11.	4773437.60	507943.18
12.	4773442.97	507940.02
13.	4773447.98	507936.16
14.	4773452.55	507931.94
15.	4773460.12	507927.56
16.	4773464.87	507924.00
17.	4773470.44	507920.00
18.	4773474.77	507916.00

Скица № 15-430359-27.06.2018 г. издадена въз основа на документ с входящ № 01-233300-25.06.2018 г.



/инж. Весела Тодорова/

19.	4773479.94	507913.37
20.	4773484.08	507910.26
21.	4773490.70	507905.27
22.	4773501.95	507898.90
23.	4773506.57	507895.48
24.	4773512.12	507892.82
25.	4773518.20	507889.42
26.	4773530.34	507882.38
27.	4773536.79	507879.88
28.	4773542.95	507876.51
29.	4773550.20	507873.12
30.	4773557.30	507869.38
31.	4773562.10	507866.68
32.	4773568.43	507863.88
33.	4773572.85	507861.66
34.	4773587.25	507854.45
35.	4773594.34	507851.04
36.	4773601.00	507848.04
37.	4773603.47	507846.94
38.	4773608.91	507843.66
39.	4773616.52	507840.02
40.	4773631.15	507832.06
41.	4773669.54	507809.51
42.	4773675.70	507806.19
43.	4773681.84	507803.07
44.	4773690.23	507799.53
45.	4773697.70	507796.88
46.	4773699.77	507795.82
47.	4773705.02	507793.14
48.	4773711.16	507789.17
49.	4773724.12	507784.23
50.	4773731.83	507782.19
51.	4773739.90	507779.80
52.	4773747.56	507776.48
53.	4773755.26	507772.68
54.	4773756.95	507772.27
55.	4773760.09	507771.53
56.	4773764.52	507770.48
57.	4773772.59	507767.59
58.	4773778.84	507764.40
59.	4773785.77	507759.90
60.	4773791.80	507755.26
61.	4773796.90	507752.15
62.	4773801.56	507749.04
63.	4773804.26	507745.38
64.	4773816.47	507733.30
65.	4773822.70	507727.45
66.	4773824.90	507725.00
67.	4773829.77	507722.00
68.	4773833.12	507719.00

Скица № 15-430359-27.06.2018 г. издадена въз основа на документ с входящ № 01-233300-25.06.2018 г.



/инж. Весела Тодорова/

69.	4773838.28	507712.96
70.	4773842.68	507708.44
71.	4773851.06	507701.01
72.	4773855.91	507695.91
73.	4773863.55	507688.29
74.	4773865.82	507685.99
75.	4773868.13	507684.04
76.	4773876.59	507676.92
77.	4773880.42	507672.50
78.	4773885.70	507668.27
79.	4773892.55	507660.94
80.	4773894.63	507658.71
81.	4773899.50	507655.06
82.	4773903.35	507651.34
83.	4773908.45	507646.43
84.	4773913.69	507641.90
85.	4773918.38	507637.06
86.	4773923.77	507632.20
87.	4773927.20	507629.77
88.	4773929.10	507628.42
89.	4773933.18	507623.97
90.	4773937.83	507619.79
91.	4773943.27	507614.23
92.	4773948.08	507609.76
93.	4773953.31	507605.29
94.	4773962.19	507597.61
95.	4773967.70	507594.73
96.	4773972.77	507590.79
97.	4773978.60	507586.60
98.	4773983.65	507583.66
99.	4773986.12	507582.42
100.	4773989.35	507580.80
101.	4774001.98	507573.30
102.	4774024.16	507559.35
103.	4774030.20	507567.06
104.	4774031.52	507568.73
105.	4774023.19	507573.87
106.	4774009.24	507582.02
107.	4774003.54	507586.18
108.	4773996.57	507590.03
109.	4773990.30	507595.05
110.	4773985.92	507598.27
111.	4773979.72	507602.42
112.	4773975.18	507606.48
113.	4773968.60	507611.47
114.	4773957.31	507620.20
115.	4773945.85	507630.09
116.	4773936.80	507639.88
117.	4773927.87	507646.88
118.	4773917.90	507654.88

Скица № 15-430359-27.06.2018 г. издадена въз основа на документ с входящ № 01-233300-25.06.2018 г.



/инж. Весела Тодорова/

119.	4773918.42	507657.75
120.	4773897.47	507677.73
121.	4773873.05	507701.00
122.	4773855.66	507717.58
123.	4773853.08	507720.11
124.	4773820.63	507752.16
125.	4773810.77	507762.59
126.	4773805.68	507766.62
127.	4773797.42	507772.20
128.	4773792.48	507775.11
129.	4773789.89	507776.62
130.	4773775.54	507783.59
131.	4773773.62	507784.65
132.	4773750.62	507792.65
133.	4773733.41	507798.30
134.	4773702.14	507809.70
135.	4773699.77	507810.80
136.	4773678.60	507820.65
137.	4773659.83	507831.31
138.	4773628.09	507850.84
139.	4773619.68	507855.48
140.	4773612.89	507858.94
141.	4773592.24	507869.38
142.	4773583.47	507874.35
143.	4773571.48	507880.05
144.	4773555.70	507888.28
145.	4773535.80	507897.38
146.	4773527.19	507902.23
147.	4773516.25	507908.09
148.	4773511.66	507911.29
149.	4773500.31	507919.48
150.	4773492.73	507924.27
151.	4773486.20	507928.98
152.	4773471.10	507942.38
153.	4773465.74	507946.47
154.	4773464.73	507947.07
155.	4773458.61	507950.75
156.	4773451.15	507954.94
157.	4773445.34	507959.74
158.	4773436.83	507965.46
159.	4773430.94	507970.16
160.	4773424.30	507974.24
161.	4773415.97	507978.12
162.	4773409.26	507982.17
163.	4773399.71	507987.43
164.	4773397.20	507988.30
165.	4773392.19	507990.00
166.	4773383.09	507992.65
167.	4773374.52	507993.65
168.	4773355.70	507998.68

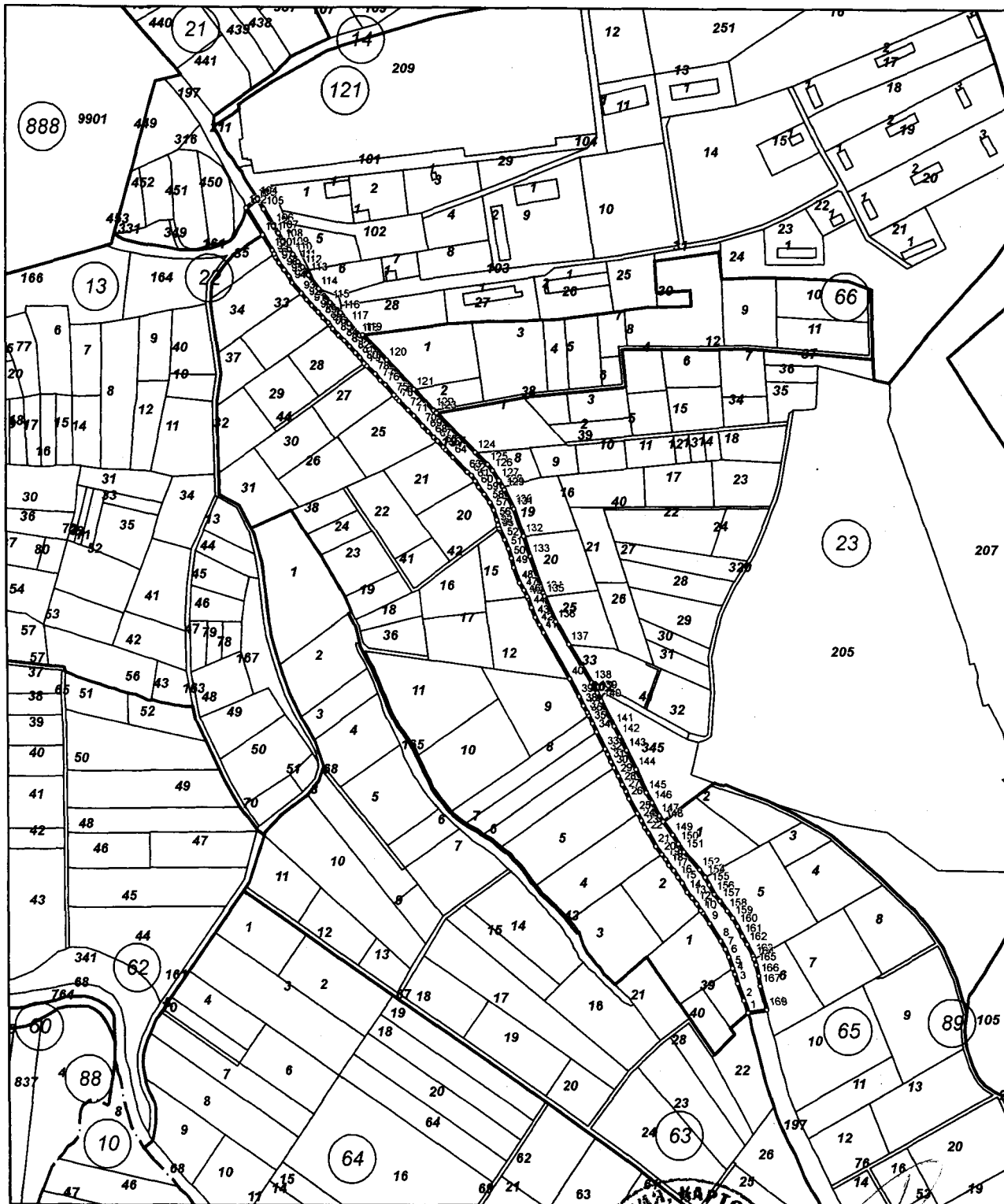
Скица № 15-430359-27.06.2018 г. издадена въз основа на документ с входящ № 01-233300-25.06.2018 г.



/инж. Весела Тодорова/

169. 4773354.87 507998.84

Координатна система БГС2005



М 1:5000

Скицата да послужи за: **проектиране**

Скица № 15-430359-27.06.2018 г. издадена въз основа на документ с входящ № 01-233300-25.06.2018 г.



Инж. Весела Тодорова





**АГЕНЦИЯ ПО ГЕОДЕЗИЯ,  
КАРТОГРАФИЯ И КАДАСТЪР**  
**СЛУЖБА ПО ГЕОДЕЗИЯ, КАРТОГРАФИЯ И КАДАСТЪР - ГР.ВЕЛИКО ТЪРНОВО**

София 1618, кв. Партизански Мъсала №1  
ТЕЛ.: 02/818 83 83, ФАКС: 02/955 53 33  
WWW.CADASTRE.BG

5000, ПОЩЕНСКА КУТИЯ – 331, Бул. "Цар Т.СВЕТОСЛАВ" №59, 062/622536; 623889,  
veliko.tarnovo@cadastre.bg, БУЛСТАТ:130362903

## СКИЦА НА ПОЗЕМЛЕН ИМОТ № 15-430420-27.06.2018 г.

Поземлен имот с идентификатор **03798.23.345**

С. **Беляковец**, общ. **Велико Търново**, обл. **Велико Търново**

По кадастралната карта и кадастралните регистри, одобрени със **Заповед РД-18-651/10.11.2017 г.**  
на **ИЗПЪЛНИТЕЛЕН ДИРЕКТОР НА АГКК**

Последно изменение със заповед: **няма издадена заповед за изменение в КККР**

Адрес на поземления имот: **местност -----**

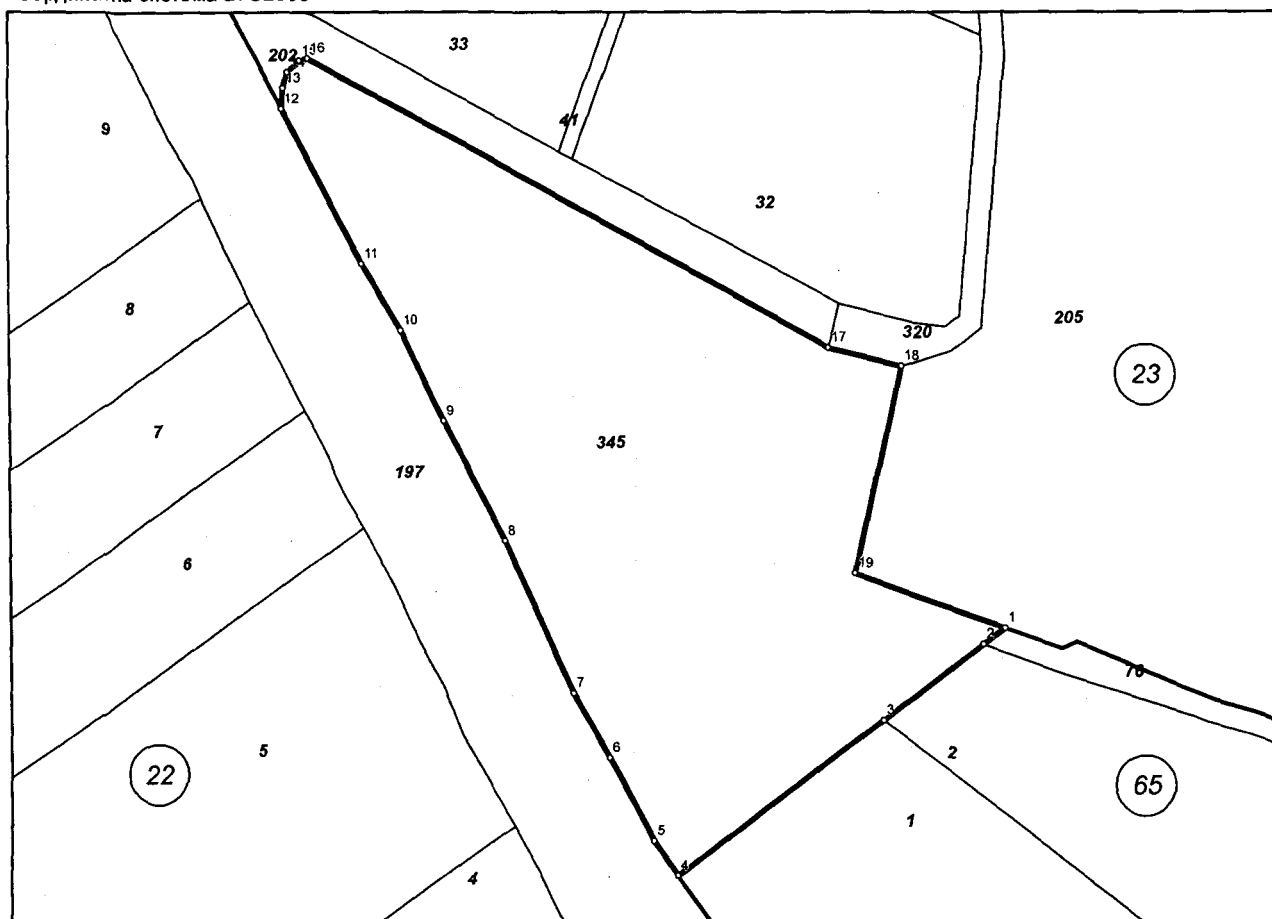
Площ: **4258 кв.м**

Трайно предназначение на територията: **Земеделска**

Начин на трайно ползване: **Пасище**

Категория на земята при неполивни условия: **4**

Координатна система БГС2005




М 1:1000

Стар идентификатор: **няма**

Номер по предходен план: **000345**

Съседни: **03798.65.1, 03798.65.76, 03798.65.2, 03798.23.205, 03798.23.320, 03798.23.202, 03798.22.197**

Скица № 15-430420-27.06.2018 г. издадена въз основа на  
документ с входящ № 01-233300-25.06.2018 г.



/инж./**Весела Тодорова**/

Собственици:

**1. ОБЩИНА ВЕЛИКО ТЪРНОВО**

площ 4258 кв.м. от правото на собственост

№ РД-14-152 от 23.12.2008г., издаден от ОД "ЗЕМЕДЕЛИЕ" ВЕЛИКО ТЪРНОВО

**Списък с координатите на точките, определящи границите на поземления имот:**

Координатна система БГС2005

Точка №	Координати	
	X [m]	Y [m]
1.	4773544.36	507955.12
2.	4773542.20	507952.23
3.	4773532.30	507938.98
4.	4773511.66	507911.29
5.	4773516.25	507908.09
6.	4773527.19	507902.23
7.	4773535.80	507897.38
8.	4773555.70	507888.28
9.	4773571.48	507880.05
10.	4773583.47	507874.35
11.	4773592.24	507869.38
12.	4773612.89	507858.94
13.	4773615.65	507859.22
14.	4773617.70	507859.76
15.	4773619.26	507861.34
16.	4773619.59	507862.42
17.	4773581.26	507931.77
18.	4773578.88	507941.48
19.	4773551.46	507935.24

Скицата да послужи за: **проектиране**

Скица № 15-430420-27.06.2018 г. издадена въз основа на документ с входящ № 01-233300-25.06.2018 г.



/инж. Весела Тодорова/



**АГЕНЦИЯ ПО ГЕОДЕЗИЯ,  
КАРТОГРАФИЯ И КАДАСТЪР**  
**СЛУЖБА ПО ГЕОДЕЗИЯ, КАРТОГРАФИЯ И КАДАСТЪР - ГР. ВЕЛИКО ТЪРНОВО**

СОФИЯ 1618, КВ. ПАВЛОВО, УЛ. МУСАКА №1  
ТЕЛ.: 02/818 83 83, ФАКС: 02/955 53 33  
ACAD@CADASTRE.BG • WWW.CADASTRE.BG

5000, ПОЩЕНСКА КУТИЯ – 331, Бул. "Цар Т.СВЕТОСЛАВ" №59, 062/622536; 623889,  
veliko.tarnovo@cadastre.bg, БУЛСТАТ:130362903

### СКИЦА НА ПОЗЕМЛЕН ИМОТ № 15-430605-27.06.2018 г.

Поземлен имот с идентификатор **03798.89.308**

С. Беляковец, общ. Велико Търново, обл. Велико Търново

По кадастралната карта и кадастралните регистри, одобрени със **Заповед РД-18-651/10.11.2017 г.**  
на **ИЗПЪЛНИТЕЛЕН ДИРЕКТОР НА АГКК**

Последно изменение със заповед: **няма издадена заповед за изменение в КККР**

Адрес на поземления имот: **местност -----**

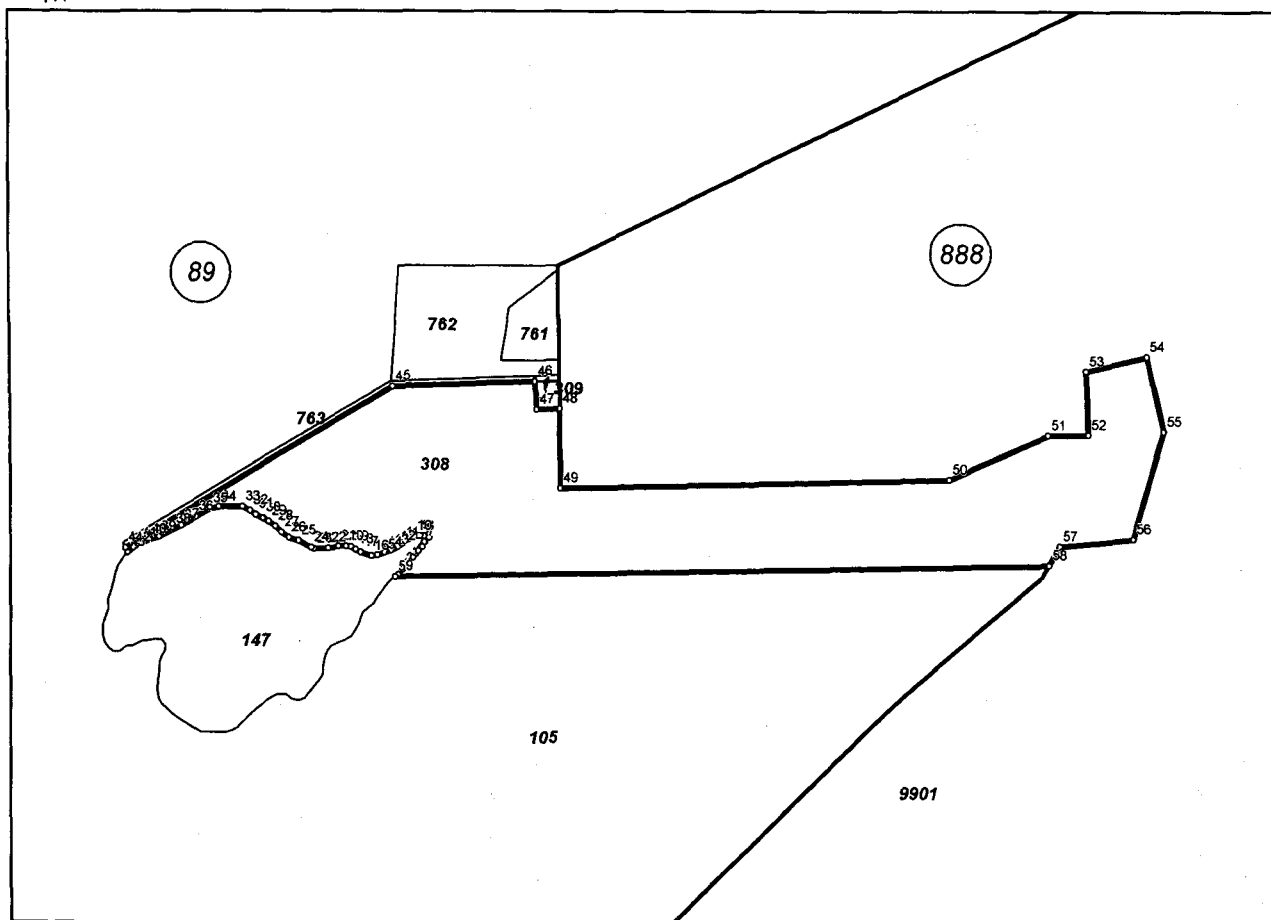
Площ: **30349 кв.м**

Трайно предназначение на територията: **Земеделска**

Начин на трайно ползване: **Пасище**

Категория на земята при неполивни условия: **9**

Координатна система БГС2005



М 1:4000

Стар идентификатор: **няма**

Номер по предходен план: **000308**

Съседни: **03798.89.147, 03798.888.9901, 03798.89.105, 03798.89.308, 03798.89.309**

Скица № 15-430605-27.06.2018 г. издадена въз основа на  
документ с входящ № 01-233300-25.06.2018 г.



/инж. **Весела Тодорова**/

Собственици:

**1. ОБЩИНА ВЕЛИКО ТЪРНОВО**

площ 30354 кв.м. от правото на собственост

№ РД-14-152 от 23.12.2008г., издаден от ОД "ЗЕМЕДЕЛИЕ" ВЕЛИКО ТЪРНОВО

**Списък с координатите на точките, определящи границите на поземления имот:**

Координатна система БГС2005

Точка №	Координати	
	X [м]	Y [м]
1.	4774385.06	506149.95
2.	4774387.95	506152.23
3.	4774390.93	506155.65
4.	4774394.00	506157.73
5.	4774397.27	506160.53
6.	4774399.48	506162.65
7.	4774402.12	506163.65
8.	4774405.11	506163.52
9.	4774405.29	506161.30
10.	4774405.05	506158.41
11.	4774401.64	506152.34
12.	4774399.65	506149.52
13.	4774397.89	506146.11
14.	4774396.69	506142.45
15.	4774395.23	506138.76
16.	4774394.88	506135.39
17.	4774396.70	506129.84
18.	4774398.06	506126.91
19.	4774399.50	506124.38
20.	4774399.78	506121.91
21.	4774399.67	506117.85
22.	4774398.90	506112.34
23.	4774398.52	506104.93
24.	4774399.14	506103.32
25.	4774402.71	506096.68
26.	4774404.23	506091.46
27.	4774406.95	506087.74
28.	4774410.20	506084.50
29.	4774412.72	506081.04
30.	4774414.66	506077.90
31.	4774416.45	506074.09
32.	4774418.55	506070.98
33.	4774420.48	506067.01
34.	4774420.41	506053.97
35.	4774419.41	506049.16
36.	4774415.05	506041.58
37.	4774410.88	506033.80
38.	4774408.77	506029.29
39.	4774404.75	506027.47
40.	4774403.20	506018.18
41.	4774401.32	506018.18



Скица № 15-430605-27.06.2018 г. издадена въз основа на документ с входящ № 01-233300-25.06.2018 г.

Инж. ~~Васела~~ Тодорова/

42.	4774399.06	506007.46
43.	4774396.47	506004.56
44.	4774398.93	506003.25
45.	4774483.82	506147.41
46.	4774486.59	506223.32
47.	4774471.60	506223.87
48.	4774472.05	506236.27
49.	4774430.12	506236.54
50.	4774435.02	506444.80
51.	4774458.28	506497.00
52.	4774458.81	506518.45
53.	4774492.57	506517.48
54.	4774500.30	506549.72
55.	4774460.70	506558.72
56.	4774404.30	506542.48
57.	4774400.45	506503.07
58.	4774390.47	506497.48
59.	4774383.94	506148.18

Скицата да послужи за: **проектиране**

Скица № 15-430605-27.06.2018 г. издадена въз основа на документ с входящ № 01-233300-25.06.2018 г.



/инж. Весела Тодорова/

Възложител

ОБЩИНА ВЕЛИКО ТЪРНОВО

ОДОБРИЛ:

Обект/подобект


**ИЗГОТВЯНЕ НА ТЕХНИЧЕСКИ ПРОЕКТИ  
ЗА КАНАЛИЗАЦИЯ И ВЪНШЕН КАНАЛИЗАЦИОНЕН КОЛЕКТОР  
В С.БЕЛЯКОВЕЦ, ОБЩИНА ВЕЛИКО ТЪРНОВО**

Фаза/част/документ

**ПУП – ПАРЦЕЛАРНИ ПЛАНОВЕ**

Ред.	Описание	Проектант	Управител ЕНПРОКОН ЕООД	Дата
0	Първо издание	Инж.Вл. Янев	И. Чешмеджиев	06.2018 г.

Проектант ППП

 Секция: ГПГ Части на проекта: по удостоверение за ППП	КАМАРА НА ИНЖЕНЕРИТЕ В ИНВЕСТИЦИОННОТО ПРОЕКТИРАНЕ
	ПЪЛНА ПРОЕКТАНТСКА ПРАВОСПОСОБНОСТ
	Регистрационен № 13580
	инж. ВЛАДИМИР НИКИФОРОВ ЯНЕВ
	Подпис: _____
	ВАЖИ С ВАЛИДНО УДОСТОВЕРЕНИЕ ЗА ППП ЗА ТЕКУЩАТА ГОДИНА



За съгласуване :

номер	Част	Проектант	Подпис
01	ЧАСТ ВОДОСНАБДЯВАНЕ И КАНАЛИЗАЦИЯ	инж. Л. Митрофанова	
02	ЧАСТ ГЕОДЕЗИЯ	инж. Вл. Янев	
03	ЕЛЕКТРО	инж. И. Павлов	
04	ПЛАН ЗА БЕЗОПАСНОСТ И ЗДРАВЕ	инж. Л. Митрофанова	
05	ЧАСТ ПОЖАРНА БЕЗОПАСНОСТ	инж. Л. Митрофанова	
06	ПУСО	инж. Л. Митрофанова	

# ПАРЦЕЛАРЕН ПЛАН

## ОБЯСНИТЕЛНА ЗАПИСКА

**ОБЕКТ: ИЗГОТВЯНЕ НА ТЕХНИЧЕСКИ ПРОЕКТИ ЗА КАНАЛИЗАЦИЯ И ВЪНШЕН КАНАЛИЗАЦИОНЕН КОЛЕКТОР В С.БЕЛЯКОВЕЦ, ОБЩИНА ВЕЛИКО ТЪРНОВО**

### 1. ОСНОВАНИЕ И ЦЕЛ НА РАЗРАБОТКАТА

Настоящият Парцеларен план е изготвен в рамките на сключен Договор за възлагане на изпълнението на услуга на основание чл.14, ал.5, т.2 от ЗОП от 30.04.2014 г. между Община Велико Търново и „ЕНПРОКОН“ ЕООД гр.София и Допълнително споразумение №1 към него от 09.05.2018 г. за Изготвяне на Технически проекти за канализация и външен канализационен колектор на с.Беляковец, общ.Велико Търново.

Техническият проект е изготвен за канализацията на с.Беляковец при вариант II по отношение пречистването на отпадъчните води от населеното място – а именно пречистване в ПСОВ „В.Търново“ на град Велико Търново.

Настоящият проект за парцеларен план за техническа инфраструктура извън границите на урбанизираната територия, е изготвен съгласно чл.126, ал.6, т.1 от ЗУТ.

Целта на разработката е да се даде актуална основа за засегнатите имоти – имотите, през които преминава трасето и имотите с ограничен режим на ползване.

За основа при изработването му служи част от актуалната кадастрална карта и кадастрални регистри за землището на с.Беляковец, общ.Велико Търново ЕКАТТЕ 03798 и на град Велико Търново ЕКАТТЕ 10447.

Сервитутните площи с ограничен режим на застрояване и ползване са определени съгласно чл. 58, ал.4 на Наредба №7 към ЗУТ от 2003 г. за правила и нормативи за устройство на отделните видове територии и устройствени зони, а именно: Извън урбанизираните територии не се разрешава строителство и разполагане на трайни насаждения по трасетата на подземните водопроводи и канали на разстояние 3 м от двете страни на водопровода, мерено по оста му.

### 2. ОПИСАНИЕ НА ОБЕКТА

#### Канализация на с.Беляковец

В проекта е разработена канализация за битови и дъждовни води в с.Беляковец. Битовата канализация включва три главни клона и 48 второстепенни клонове с обща дължина 11701,85 м..

За дъждовната канализация са предвидени два клона за дъждовни води - Дъждовен клон 1 с обща дължина 567,45 м и Дъждовен клон 2 с обща дължина 410,50 м, които се заустват на две места в съществуващо дере.

#### Външен колектор

Отпадъчните води от с.Беляковец се включват в канализацията на град Велико Търново и чрез нея се транспортират и пречистват в пречиствателната станция за отпадъчни води на

ПСОВ „Велико Търново“. Включването се извършва в същ. шахта на съществуващия бетонов колектор „Послан дол“ в ПИ 10447.505.36 по КК на гр.В.Търново.

Външният колектор е прекаран под Беляковско шосе, като започва от РШ30 при ОК193, продължава като гравитачен до РШ263 и до помпена станция ПС2. ПС2 е предвидена, за да бъде преодоляно съществуващо възвишение на Беляковско шосе. От изливна РШ264 до мястото на заустване в канализацията на гр.В.Търново колекторът е гравитачен.

Гравитачният външен колектор е с дължина 2112,30 м.

Напорният тръбопровод е с дължина 673,60 м.

Външният колектор се изпълнява в банкета на местен път с.Беляковец – гр.В.Търново, от източната страна на пътя /от ляво в посока с.Беляковец-гр.В.Търново/.

Настоящият парцеларен план се отнася за участъците от проектната канализация и проектния външен колектор, които не попадат в урбанизираната територия на с.Беляковец и гр.Велико Търново.

### **3. СПЕЦИАЛНА ЧАСТ**

#### **Канализация с.Беляковец**

Определени са зоните, в които новопроектираната канализация излиза извън границите на урбанизираната територия.

Това са:

- част от клон 34 с дължина 48,10 м, който попада в имот 03798.89.308 – пасище на Община В.Търново;
- част от Дъждовен клон 1 с дължина 44,77 м и част от Дъждовен клон 2 с дължина 33,00, които също попадат в имот 03798.89.308

#### **Външен колектор**

Колекторът преминава в обхвата на следните имоти извън урбанизираната територия на с.Беляковец и гр.Велико Търново – 03798.21.197 – местен път; 03798.22.197 – местен път; 03798.65.197 – местен път; 10447.33.60 – местен път.

Аварийният изпускател засяга със сервитута си част от ПИ 03798.23.345 – пасище на Община В.Търново и краят му попада в този имот с дължина 4,00 м.

Изчислени са засегнатите площи чрез изготвяне на сечение на сервитута на трасето с информацията от КК посредством програмен продукт CADIS. В табличен вид са съставени регистри и баланси за всеки канализационен клон и външния колектор.

Изготвеният проект за парцеларен план включва следното:

#### **1. Регистър на имотите и площите с ограничен режим на ползване, съдържащ:**

- номера на засегнатите от трасето имоти;
- вид на територията по предназначение;
- начин на трайно ползване;
- категория;
- площ с ограничен режим на ползване /дка /;
- обща площ на имота /дка/;
- местност;
- вид собственост;
- собственик на имота;



2. Регистър на имотите, през които преминават трасетата

3. Обща рекапитулация на площите с ограничен режим на ползване

4. Баланси на територията - имоти с ограничен режим на ползване:

- Баланс по начин на трайно ползване
- Баланси на територията по вид собственост
- Баланс на територията по предназначение
- Баланс по категория.

5. Регистри с координатите на чупките от оста и сервитутните линии, в координатна система 1970 г.

6. Графична част - 2 чертежа в М 1:1000 и 1:2000 - трасировъчен план с номерата на чупките на оста и сервитута.

Изобразени са оста на канализационната мрежа и сервитутните линии. Със синьо в ситуацията е нанесено проектното трасе, а с червена линия - сервитутът.

Планът е изработен според изискванията на Закона за устройство на територията и Наредба №8 за обема и съдържанието на устройствените схеми и планове.

Изготвен и в координатна система е 1970 г.


Юни 2018 г.

Съставил:

	КАМАРА НА ИНЖЕНЕРИТЕ В ИНВЕСТИЦИОННОТО ПРОЕКТИРАНЕ
	ПЪЛНА ПРОЕКТАНТСКА ПРАВОСПОСОБНОСТ
Секция: ГПГ	Регистрационен № 13580 инж. ВЛАДИМИР ЯНЕВ
Части на проекта: по удостоверение за ПП	Подпис: ..... с ВАЛИДНО УДОСТОВЕРЕНИЕ ЗА ПП ЗА ТЕКУЩАТА ГОДИНА

**РЕГИСТЪР НА ИМОТИТЕ, ПРЕЗ КОИТО ПРЕМИНАВА НОВОПРОЕКТИРАНОТО ТРАСЕ НА КЛОН 34  
В ЗЕМЛИЩЕТО НА с.Беляковец, общ. Велико Търново**

ИМОТ	ВИД ТЕРИТОРИЯ	НАЧИН НА ТРАЙНО ПОЛЗВАНЕ	ОБЩИНА	ЗЕМЛИЩЕ	МЕСТНОСТ	КАТЕГ.	ПЛОЩ [дка]	Засегната площ [кв.м.]	ВИД СОБСТВЕНОСТ	СОБСТВЕНИК
03798.89.308	За нуждите на селското стопанство	Пасище, мера	В.Търново	с.Беляковец	-	9	30,349	286,000	Общинска публична	ОБЩИНА ВЕЛИКО ТЪРНОВО



## БАЛАНС НА ПЛОЩИТЕ НА КАНАЛИЗАЦИОНЕН КЛОН 34

### БАЛАНС ПО НАЧИН НА ТРАЙНО ПОЛЗВАНЕ

Номер по ред	Код ЕК	Начин на трайно ползване /стара номенклатура/	Брой имоти	ЦЕЛИ ИМОТИ		ИМОТИ С ОГРАНИЧЕНИЕ САМО СЕРВИТУТ		ИМОТИ С ОГРАНИЧЕНИЕ ПРОВОД	
				Площ дка	% от общата площ	Площ кв.м.	% от общата площ	Площ кв.м.	% от общата площ
1	1400	Пасище, мера	1	30,349	100,00	0	0,000	286,00	100,00
		<b>ОБЩО</b>	1	<b>30,349</b>	<b>100</b>	<b>0,00</b>	<b>0,00</b>	<b>286,00</b>	<b>100</b>

### БАЛАНС ПО ВИД СОБСТВЕНОСТ

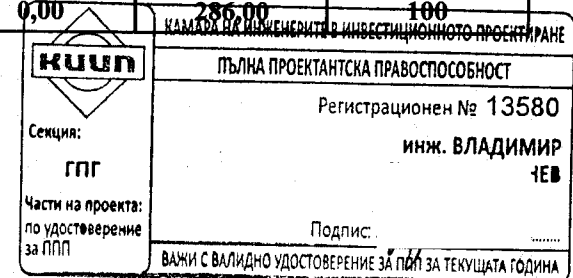
Номер по ред	Код ЕК	Вид собственост	Брой имоти	ЦЕЛИ ИМОТИ		ИМОТИ С ОГРАНИЧЕНИЕ САМО СЕРВИТУТ		ИМОТИ С ОГРАНИЧЕНИЕ ПРОВОД	
				Площ дка	% от общата площ	Площ кв.м.	% от общата площ	Площ кв.м.	% от общата площ
1	3	Общинска публична	1	30,349	100,00	0,00	0,00	286,00	100,00
		<b>ОБЩО</b>	1	<b>30,349</b>	<b>100</b>	<b>0,00</b>	<b>0,00</b>	<b>286,00</b>	<b>100</b>

### БАЛАНС ПО ВИД НА ТЕРИТОРИЯТА ПО ПРЕДНАЗНАЧЕНИЕ

Номер по ред	Код ЕК	Вид територия /стара номенклатура/	Брой имоти	ЦЕЛИ ИМОТИ		ИМОТИ С ОГРАНИЧЕНИЕ САМО СЕРВИТУТ		ИМОТИ С ОГРАНИЧЕНИЕ ПРОВОД	
				Площ дка	% от общата площ	Площ кв.м.	% от общата площ	Площ кв.м.	% от общата площ
1	1	За нуждите на селското стопанство	1	30,349	100,00	0	0,000	286,00	100,00
		<b>ОБЩО</b>	1	<b>30,349</b>	<b>100</b>	<b>0,00</b>	<b>0,00</b>	<b>286,00</b>	<b>100</b>

### БАЛАНС ПО КАТЕГОРИЯ НА ЗЕМЯТА

Номер по ред	Код ЕК	Категория на земята	Брой имоти	ЦЕЛИ ИМОТИ		ИМОТИ С ОГРАНИЧЕНИЕ САМО СЕРВИТУТ		ИМОТИ С ОГРАНИЧЕНИЕ ПРОВОД	
				Площ дка	% от общата площ	Площ кв.м.	% от общата площ	Площ кв.м.	% от общата площ
1	9	Девета категория	1	30,349	100,00	0,00	0,00	286,00	100,00
		<b>ОБЩО</b>	1	<b>30,349</b>	<b>100</b>	<b>0,00</b>	<b>0,00</b>	<b>286,00</b>	<b>100</b>



**ОБЩА РЕКАПИТУЛАЦИЯ НА ПЛОЩИТЕ ПОДЛЕЖАЩИ НА ПРОМЯНА НА ПРЕДНАЗНАЧЕНИЕТО И ОЧУЖДАВАНЕ  
НА КАНАЛИЗАЦИОНЕН КЛОН 34 В ЗЕМЛ.С.БЕЛЯКОВЕЦ**

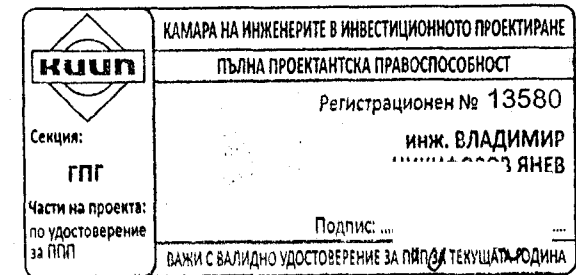
ИМОТ	НАЧИН НА ТРАЙНО ПОЛЗВАНЕ	ПЛОЩ [дка]	Площ с ограничения в ползването и [кв.м.]	Площ за промяна на предназначението на имота [кв.м.]	Площ за отчуждаване [кв.м.]	ВИД СОБСТВЕНОСТ	СОБСТВЕНИК
03798.89.308	Пасище	30,349	286,000	-	-	Общинска публична	ОБЩИНА ВЕЛИКО ТЪРНОВО

286,000

Обща площ за отчуждаване: 0 кв.м


Обща площ за промяна на предназначението на имотите : 0 кв.м

Обща площ с ограничения в ползването и : 286,00 кв.м



**РЕГИСТЪР НА ИМОТИТЕ, ПРЕЗ КОИТО ПРЕМИНАВА НОВОПРОЕКТИРАНОТО ТРАСЕ НА ДЪЖДОВЕН КЛОН 1  
В ЗЕМЛИЩЕТО НА с.Беляковец, общ. Велико Търново**

ИМОТ	ВИД ТЕРИТОРИЯ	НАЧИН НА ТРАЙНО ПОЛЗВАНЕ	ОБЩИНА	ЗЕМЛИЩЕ	МЕСТНОСТ	КАТЕГ.	ПЛОЩ [дка]	Засегната площ [кв.м.]	ВИД СОБСТВЕНОСТ	СОБСТВЕНИК
03798.89.308	За нуждите на селското стопанство	Пасище, мера	В.Търново	с.Беляковец	-	9	30,349	262,000	Общинска публична	ОБЩИНА ВЕЛИКО ТЪРНОВО

 Секция: <b>ГПГ</b> Части на проекта: по удостоверение за ПП	КАМАРА НА ИНЖЕНЕРИТЕ В ИНВЕСТИЦИОННОТО ПРОЕКТИРАНЕ
	ПЪЛНА ПРОЕКТАНТСКА ПРАВОСПОСОБНОСТ
	Регистрационен № 13580 инж. <b>ВЛАДИМИР ЯНЕВ</b> Подпис: .....
ВАЖИ С ВАЛИДНО УДОСТОВЕРЕНИЕ ЗА ПП ЗА ТЕКУЩАТА ГОДИНА	

## БАЛАНС НА ПЛОЩТЕ НА ДЪЖДОВЕН КЛОН 1

### БАЛАНС ПО НАЧИН НА ТРАЙНО ПОЛЗВАНЕ

Номер по ред	Код ЕК	Начин на трайно ползване /стара номенклатура/	Брой имоти	ЦЕЛИ ИМОТИ		ИМОТИ С ОГРАНИЧЕНИЕ САМО СЕРВИТУТ		ИМОТИ С ОГРАНИЧЕНИЕ ПРОВОД	
				Площ дка	% от общата площ	Площ кв.м.	% от общата площ	Площ кв.м.	% от общата площ
1	1400	Пасище, мера	1	30,349	100,00	0	0.000	262,00	100,00
		<b>ОБЩО</b>	<b>1</b>	<b>30,349</b>	<b>100</b>	<b>0,00</b>	<b>0,00</b>	<b>262,00</b>	<b>100</b>

### БАЛАНС ПО ВИД СОБСТВЕНОСТ

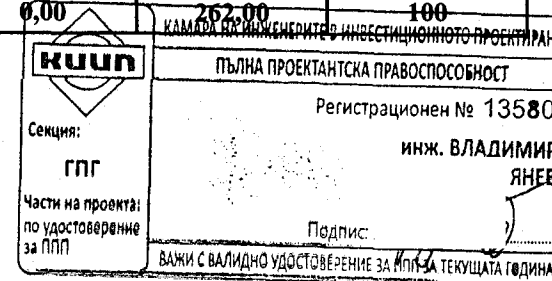
Номер по ред	Код ЕК	Вид собственост	Брой имоти	ЦЕЛИ ИМОТИ		ИМОТИ С ОГРАНИЧЕНИЕ САМО СЕРВИТУТ		ИМОТИ С ОГРАНИЧЕНИЕ ПРОВОД	
				Площ дка	% от общата площ	Площ кв.м.	% от общата площ	Площ кв.м.	% от общата площ
1	3	Общинска публична	1	30,349	100,00	0,00	0,00	262,00	100,00
		<b>ОБЩО</b>	<b>1</b>	<b>30,349</b>	<b>100</b>	<b>0,00</b>	<b>0,00</b>	<b>262,00</b>	<b>100</b>

### БАЛАНС ПО ВИД НА ТЕРИТОРИЯТА ПО ПРЕДНАЗНАЧЕНИЕ

Номер по ред	Код ЕК	Вид територия /стара номенклатура/	Брой имоти	ЦЕЛИ ИМОТИ		ИМОТИ С ОГРАНИЧЕНИЕ САМО СЕРВИТУТ		ИМОТИ С ОГРАНИЧЕНИЕ ПРОВОД	
				Площ дка	% от общата площ	Площ кв.м.	% от общата площ	Площ кв.м.	% от общата площ
1	1	За нуждите на селското стопанство	1	30,349	100,00	0	0.000	262,00	100,00
		<b>ОБЩО</b>	<b>1</b>	<b>30,349</b>	<b>100</b>	<b>0,00</b>	<b>0,00</b>	<b>262,00</b>	<b>100</b>

### БАЛАНС ПО КАТЕГОРИЯ НА ЗЕМЯТА

Номер по ред	Код ЕК	Категория на земята	Брой имоти	ЦЕЛИ ИМОТИ		ИМОТИ С ОГРАНИЧЕНИЕ САМО СЕРВИТУТ		ИМОТИ С ОГРАНИЧЕНИЕ ПРОВОД	
				Площ дка	% от общата площ	Площ кв.м.	% от общата площ	Площ кв.м.	% от общата площ
1	9	Девета категория	1	30,349	100,00	0,00	0,00	262,00	100,00
		<b>ОБЩО</b>	<b>1</b>	<b>30,349</b>	<b>100</b>	<b>0,00</b>	<b>0,00</b>	<b>262,00</b>	<b>100</b>



**ОБЩА РЕКАПИТУЛАЦИЯ НА ПЛОЩТЕ ПОДЛЕЖАЩИ НА ПРОМЯНА НА ПРЕДНАЗНАЧЕНИЕТО И ОЧУЖДАВАНЕ  
НА ДЪЖДОВЕН КЛОН 1 В ЗЕМЛ.С.БЕЛЯКОВЕЦ**

ИМОТ	НАЧИН НА ТРАЙНО ПОЛЗВАНЕ	ПЛОЩ [дка]	Площ с ограничения в ползването и [кв.м.]	Площ за промяна на предназначението на имота [кв.м.]	Площ за отчуждаване [кв.м.]	ВИД СОБСТВЕНОСТ	СОБСТВЕНИК
03798.89.308	Пасище	30,349	262,000	-	-	Общинска публична	ОБЩИНА ВЕЛИКО ТЪРНОВО

262,000

Обща площ за отчуждаване: 0 кв.м

Обща площ за промяна на предназначението на имотите : 0 кв.м

Обща площ с ограничения в ползването и : 262,00 кв.м

 Секция: <b>ГПГ</b> Части на проекта: по удостоверение за ППП	КАМАРА НА ИНЖЕНЕРИТЕ В ИНВЕСТИЦИОННОТО ПРОЕКТИРАНЕ
	ПЪЛНА ПРОЕКТАНТСКА ПРАВОСПОСОБНОСТ
	Регистрационен № 13580
	инж. <b>ВЛАДИМИР</b> ..... <b>ЯНЕВ</b>
	Подпис: .....
	ВАЖИ С ВАЛИДНО УДОСТОВЕРЕНИЕ ЗА ППП ДО ТЕКУЩАТА ГОДИНА

**РЕГИСТЪР НА ИМОТИТЕ, ПРЕЗ КОИТО ПРЕМИНАВА НОВОПРОЕКТИРАНОТО ТРАСЕ НА ДЪЖДОВЕН КЛОН 2  
В ЗЕМЛИЩЕТО НА с.Беляковец, общ. Велико Търново**

ИМОТ	ВИД ТЕРИТОРИЯ	НАЧИН НА ТРАЙНО ПОЛЗВАНЕ	ОБЩИНА	ЗЕМЛИЩЕ	МЕСТНОСТ	КАТЕГ.	ПЛОЩ [дка]	Засегната площ [кв.м.]	ВИД СОБСТВЕНОСТ	СОБСТВЕНИК
03798.89.308	За нуждите на селското стопанство	Пасище, мера	В.Търново	с.Беляковец	-	9	30,349	198,000	Общинска публична	ОБЩИНА ВЕЛИКО ТЪРНОВО

 Секция: ГПГ	КАМАРА НА ИНЖЕНЕРИТЕ В ИНВЕСТИЦИОННОТО ПРОЕКТИРАНЕ
	ПЪЛНА ПРОЕКТАНТСКА ПРАВОСПОСОБНОСТ
Части на проекта: по удостоверение за ПП	Регистрационен № 13580
	инж. ВЛАДИМИР ЯНЕВ
	Подпис
	ВАЖИ С ВАЛИДНО УДОСТОВЕРЕНИЕ ЗА ПП ЗА ТЕКУЩАТА ГОДИНА



## БАЛАНС НА ПЛОЩИТЕ НА ДЪЖДОВЕН КЛОН 2

### БАЛАНС ПО НАЧИН НА ТРАЙНО ПОЛЗВАНЕ

Номер по ред	Код ЕК	Начин на трайно ползване /стара номенклатура/	Брой имоти	ЦЕЛИ ИМОТИ		ИМОТИ С ОГРАНИЧЕНИЕ САМО СЕРВИТУТ		ИМОТИ С ОГРАНИЧЕНИЕ ПРОВОД	
				Площ дка	% от общата площ	Площ кв.м.	% от общата площ	Площ кв.м.	% от общата площ
1	1400	Пасище, мера	1	30,349	100,00	0	0.000	198,00	100,00
		<b>ОБЩО</b>	<b>1</b>	<b>30,349</b>	<b>100</b>	<b>0,00</b>	<b>0,00</b>	<b>198,00</b>	<b>100</b>

### БАЛАНС ПО ВИД СОБСТВЕНОСТ

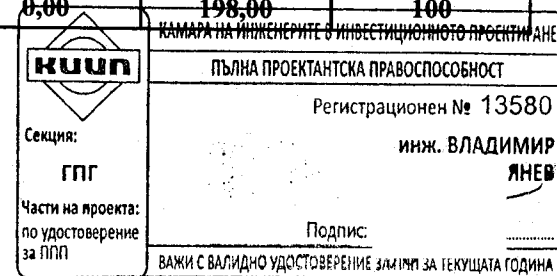
Номер по ред	Код ЕК	Вид собственост	Брой имоти	ЦЕЛИ ИМОТИ		ИМОТИ С ОГРАНИЧЕНИЕ САМО СЕРВИТУТ		ИМОТИ С ОГРАНИЧЕНИЕ ПРОВОД	
				Площ дка	% от общата площ	Площ кв.м.	% от общата площ	Площ кв.м.	% от общата площ
1	3	Общинска публична	1	30,349	100,00	0,00	0,00	198,00	100,00
		<b>ОБЩО</b>	<b>1</b>	<b>30,349</b>	<b>100</b>	<b>0,00</b>	<b>0,00</b>	<b>198,00</b>	<b>100</b>

### БАЛАНС ПО ВИД НА ТЕРИТОРИЯТА ПО ПРЕДНАЗНАЧЕНИЕ

Номер по ред	Код ЕК	Вид територия /стара номенклатура/	Брой имоти	ЦЕЛИ ИМОТИ		ИМОТИ С ОГРАНИЧЕНИЕ САМО СЕРВИТУТ		ИМОТИ С ОГРАНИЧЕНИЕ ПРОВОД	
				Площ дка	% от общата площ	Площ кв.м.	% от общата площ	Площ кв.м.	% от общата площ
1	3	За нуждите на селското стопанство	1	30,349	100,00	0	0.000	198,00	100,00
		<b>ОБЩО</b>	<b>1</b>	<b>30,349</b>	<b>100</b>	<b>0,00</b>	<b>100</b>	<b>198,00</b>	<b>100</b>

### БАЛАНС ПО КАТЕГОРИЯ НА ЗЕМЯТА

Номер по ред	Код ЕК	Категория на земята	Брой имоти	ЦЕЛИ ИМОТИ		ИМОТИ С ОГРАНИЧЕНИЕ САМО СЕРВИТУТ		ИМОТИ С ОГРАНИЧЕНИЕ ПРОВОД	
				Площ дка	% от общата площ	Площ кв.м.	% от общата площ	Площ кв.м.	% от общата площ
1	9	Девета категория	1	30,349	100,00	0,00	0,00	198,00	100,00
		<b>ОБЩО</b>	<b>1</b>	<b>30,349</b>	<b>100</b>	<b>0,00</b>	<b>0,00</b>	<b>198,00</b>	<b>100</b>



**ОБЩА РЕКАПИТУЛАЦИЯ НА ПЛОЩТЕ ПОДЛЕЖАЩИ НА ПРОМЯНА НА ПРЕДНАЗНАЧЕНИЕТО И ОЧУЖДАВАНЕ  
НА ДЪЖДОВЕН КЛОН 2 В ЗЕМЛ.С.БЕЛЯКОВЕЦ**

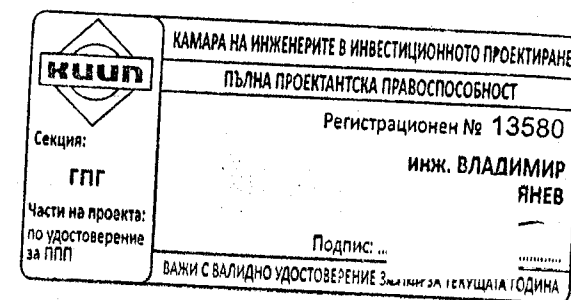
ИМОТ	НАЧИН НА ТРАЙНО ПОЛЗВАНЕ	ПЛОЩ [дка]	Площ с ограничения в ползването и [кв.м.]	Площ за промяна на предназначението на имота [кв.м.]	Площ за отчуждаване [кв.м.]	ВИД СОБСТВЕНОСТ	СОБСТВЕНИК
03798.89.308	Пасище	30,349	198,000	-	-	Общинска публична	ОБЩИНА ВЕЛИКО ТЪРНОВО

198,000

Обща площ за отчуждаване: 0 кв.м

Обща площ за промяна на предназначението на имотите : 0 кв.м

Обща площ с ограничения в ползването и : 198,00 кв.м



**РЕГИСТЪР НА ИМОТИТЕ, ПРЕЗ КОИТО ПРЕМИНАВА НОВОПРОЕКТИРАНОТО ТРАСЕ НА ВЪНШНИЯ КОЛЕКТОР  
В ЗЕМЛИЩЕТО НА с.БЕЛЯКОВЕЦ и ЗЕМЛИЩЕТО НА гр.ВЕЛИКО ТЪРНОВО**

ИМОТ	ВИД ТЕРИТОРИЯ	НАЧИН НА ТРАЙНО ПОЛЗВАНЕ	ОБЩИНА	ЗЕМЛИЩЕ	МЕСТНОСТ	КАТЕГ.	ПЛОЩ [дка]	Засегната площ [кв.м.]	ВИД СОБСТВЕНОСТ	СОБСТВЕНИК
03798.21.197	Територия на транспорта	За местен път	В.Търново	с.Беляковец	-	-	1,365	749,000	Общинска публична	ОБЩИНА ВЕЛИКО ТЪРНОВО
03798.22.197	Територия на транспорта	За местен път	В.Търново	с.Беляковец	-	-	12,554	4870,000	Общинска публична	ОБЩИНА ВЕЛИКО ТЪРНОВО
03798.65.197	Територия на транспорта	За местен път	В.Търново	с.Беляковец	-	-	10,910	4044,000	Общинска публична	ОБЩИНА ВЕЛИКО ТЪРНОВО
10447.33.60	Територия на транспорта	За местен път	В.Търново	гр.В.Търново	ВЕЛИКО ТЪРНОВО	-	2,099	970,000	Общинска публична	ОБЩИНА ВЕЛИКО ТЪРНОВО

 <b>КIUPI</b>	КАМАРА НА ИНЖЕНЕРИТЕ В ИНВЕСТИЦИОННОТО ПРОЕКТИРАНЕ	
	ПЪЛНА ПРОЕКТАНТСКА ПРАВОСПОСОБНОСТ	
Секция:	Регистрационен № 13580	
гпг	инж. ВЛАДИМИР ЯНЕВ	
Части на проекта: по удостоверение за ПП	Подпис: ..	Година
ВАЖИ С ВАЛИДНО УДОСТОВЕРЕНИЕ		Година

## БАЛАНС НА ПЛОЩТЕ НА ВЪНШНИЯ КОЛЕКТОР

### БАЛАНС ПО НАЧИН НА ТРАЙНО ПОЛЗВАНЕ

Номер по ред	Код ЕК	Начин на трайно ползване /стара номенклатура/	Брой имоти	ЦЕЛИ ИМОТИ		ИМОТИ С ОГРАНИЧЕНИЕ САМО СЕРВИТУТ		ИМОТИ С ОГРАНИЧЕНИЕ ПРОВОД	
				Площ дка	% от общата площ	Площ кв.м.	% от общата площ	Площ кв.м.	% от общата площ
1	6120	За местен път	1	1,365	5,07	0	0.000	749,00	7,04
2	6120	За местен път	1	12,554	46,62	0	0,00	4870,00	45,80
3	6120	За местен път	1	10,910	40,52	0	0.000	4044,00	38,03
4	6120	За местен път	1	2,099	7,79	0,00	100.000	970,00	0,00
		<b>ОБЩО</b>	<b>4</b>	<b>26,928</b>	<b>100</b>	<b>0,00</b>	<b>0,00</b>	<b>10633,00</b>	<b>100</b>

### БАЛАНС ПО ВИД СОБСТВЕНОСТ

Номер по ред	Код ЕК	Вид собственост	Брой имоти	ЦЕЛИ ИМОТИ		ИМОТИ С ОГРАНИЧЕНИЕ САМО СЕРВИТУТ		ИМОТИ С ОГРАНИЧЕНИЕ ПРОВОД	
				Площ дка	% от общата площ	Площ кв.м.	% от общата площ	Площ кв.м.	% от общата площ
1	3	Общинска публична	4	26,928	100,00	0,00	100.000	10633,00	100,00
		<b>ОБЩО</b>	<b>4</b>	<b>26,928</b>	<b>100</b>	<b>0,00</b>	<b>0,00</b>	<b>10633,00</b>	<b>100</b>

### БАЛАНС ПО ВИД НА ТЕРИТОРИЯТА ПО ПРЕДНАЗНАЧЕНИЕ

Номер по ред	Код ЕК	Вид територия /стара номенклатура/	Брой имоти	ЦЕЛИ ИМОТИ		ИМОТИ С ОГРАНИЧЕНИЕ САМО СЕРВИТУТ		ИМОТИ С ОГРАНИЧЕНИЕ ПРОВОД	
				Площ дка	% от общата площ	Площ кв.м.	% от общата площ	Площ кв.м.	% от общата площ
1	6	Територия на транспорта	4	26,928	100,00	0	0.000	10633,00	100,00
		<b>ОБЩО</b>	<b>4</b>	<b>26,928</b>	<b>100</b>	<b>0,00</b>	<b>0,00</b>	<b>10633,00</b>	<b>100</b>

### БАЛАНС ПО КАТЕГОРИЯ НА ЗЕМЯТА

Номер по ред	Код ЕК	Категория на земята	Брой имоти	ЦЕЛИ ИМОТИ		ИМОТИ С ОГРАНИЧЕНИЕ САМО СЕРВИТУТ		ИМОТИ С ОГРАНИЧЕНИЕ ПРОВОД	
				Площ дка	% от общата площ	Площ кв.м.	% от общата площ	Площ кв.м.	% от общата площ
1	0	Без категория	4	26,928	100,00	0,00	0,00	10633,00	100,00
		<b>ОБЩО</b>	<b>4</b>	<b>26,928</b>	<b>100</b>	<b>0,00</b>	<b>0,00</b>	<b>10633,00</b>	<b>100</b>

КАМАРА НА ИНЖЕНЕРИТЕ В И ВЕСТИЦИОННО ОБНОВИРАНЕ  
ПЪЛНА ПРОЕКТАНСКА ПРАВОСПОСОБНОСТ  
РЕГИСТРАЦИОНЕН № 13580  
инж. ВЛАДИМИР ЯНЕВ

ГПГ  
Части на проекта:  
по удостоверение  
за ППП

Подпис: \_\_\_\_\_  
ВАЖИ С ВАЛИДНО УДОСТОВЕРЕНИЕ ЗА ППП ЗА ТЕКУЩАТА ГОДИНА

**ОБЩА РЕКАПИТУЛАЦИЯ НА ПЛОЩИТЕ ПОДЛЕЖАЩИ НА ПРОМЯНА НА ПРЕДНАЗНАЧЕНИЕТО И ОЧУЖДАВАНЕ  
НА ВЪНШНИЯ КОЛЕКТОР В ЗЕМЛ.с.БЕЛЯКОВЕЦ и ЗЕМЛ. гр.В.ТЪРНОВО**

ИМОТ	НАЧИН НА ТРАЙНО ПОЛЗВАНЕ	ПЛОЩ [дка]	Площ с ограничения в ползването и [кв.м.]	Площ за промяна на предназначението на имота [кв.м.]	Площ за отчуждаване [кв.м.]	ВИД СОБСТВЕНОСТ	СОБСТВЕНИК
03798.21.197	За местен път	1,365	749,000	-	-	Общинска публична	ОБЩИНА ВЕЛИКО ТЪРНОВО
03798.22.197	За местен път	12,554	4870,000	-	-	Общинска публична	ОБЩИНА ВЕЛИКО ТЪРНОВО
03798.65.197	За местен път	10,910	4044,000	-	-	Общинска публична	ОБЩИНА ВЕЛИКО ТЪРНОВО
10447.33.60	За местен път	2,099	970	-	-	Общинска публична	ОБЩИНА ВЕЛИКО ТЪРНОВО

10633,000

Обща площ за отчуждаване: 0 кв.м

Обща площ за промяна на предназначението на имотите : 0 кв.м

Обща площ с ограничения в ползването и : 10633,00 кв.м

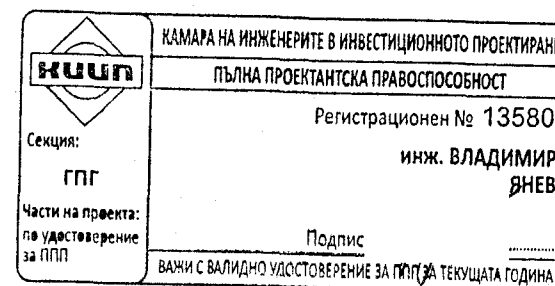
 <b>КИЦД</b>	КАМАРА НА ИНЖЕНЕРИТЕ В ИНВЕСТИЦИОННОТО ПРОЕКТИРАНЕ
	ПЪЛНА ПРОЕКТАНТСКА ПРАВОСПОСОБНОСТ
Секция:	Регистрационен № 13580
<b>ГПГ</b>	инж. ВЛАДИМИР ЯНЕВ
Части на проекта: по удостоверение за ПП	Подпис
	ВАЖИ С ВАЛИДНО УДОСТОВЕРЕНИЕ ЗА ПП ЗА ТЕКУЩАТА ГОДИНА

**РЕГИСТЪР НА ИМОТИТЕ, ПРЕЗ КОИТО ПРЕМИНАВА НОВОПРОЕКТИРАНОТО ТРАСЕ НА АВАРИЕН КАНАЛ НА ПС2  
В ЗЕМЛИЩЕТО НА с.БЕЛЯКОВЕЦ, общ.В.ТЪРНОВО**

ИМОТ	ВИД ТЕРИТОРИЯ	НАЧИН НА ТРАЙНО ПОЛЗВАНЕ	ОБЩИНА	ЗЕМЛИЩЕ	МЕСТНОСТ	КАТЕГ.	ПЛОЩ [дка]	Засегната площ [кв.м.]	ВИД СОБСТВЕНОСТ	СОБСТВЕНИК
03798.23.345	За нуждите на селското стопанство	Пасище	В.Търново	с.Беляковец		4	4,258	24,000	Общинска публична	ОБЩИНА ВЕЛИКО ТЪРНОВО

**РЕГИСТЪР НА ИМОТИТЕ, ЗАСЕГНАТИ САМО ОТ СЕРВИТУТА НА НОВОПР. ТРАСЕ НА АВАРИЕН КАНАЛ НА ПС2  
В ЗЕМЛИЩЕТО НА с.БЕЛЯКОВЕЦ, общ.В.ТЪРНОВО**

ИМОТ	ВИД ТЕРИТОРИЯ	НАЧИН НА ТРАЙНО ПОЛЗВАНЕ	ОБЩИНА	ЗЕМЛИЩЕ	МЕСТНОСТ	КАТЕГ.	ПЛОЩ [дка]	Засегната площ [кв.м.]	ВИД СОБСТВЕНОСТ	СОБСТВЕНИК
03798.23.345	За нуждите на селското стопанство	Пасище	В.Търново	с.Беляковец		4	4,258	29,000	Общинска публична	ОБЩИНА ВЕЛИКО ТЪРНОВО



## БАЛАНС НА ПЛОЩИТЕ НА АВАРИЕН ИЗПУСКАТЕЛ

### БАЛАНС ПО НАЧИН НА ТРАЙНО ПОЛЗВАНЕ

Номер по ред	Код ЕК	Начин на трайно ползване /стара номенклатура/	Брой имоти	ЦЕЛИ ИМОТИ		ИМОТИ С ОГРАНИЧЕНИЕ САМО СЕРВИТУТ		ИМОТИ С ОГРАНИЧЕНИЕ ПРОВОД	
				Площ дка	% от общата площ	Площ кв.м.	% от общата площ	Площ кв.м.	% от общата площ
1	1400	Пасище, мера	1	4,258	100,00	29,00	100,00	24,00	100,00
		<b>ОБЩО</b>	<b>1</b>	<b>4,258</b>	<b>100</b>	<b>29,00</b>	<b>100</b>	<b>24,00</b>	<b>100</b>

### БАЛАНС ПО ВИД СОБСТВЕНОСТ

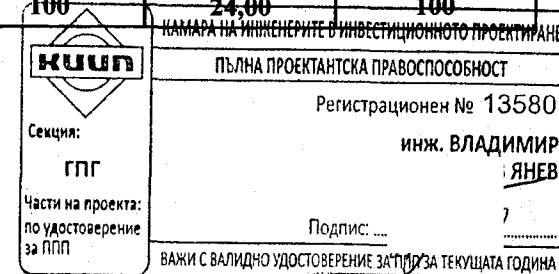
Номер по ред	Код ЕК	Вид собственост	Брой имоти	ЦЕЛИ ИМОТИ		ИМОТИ С ОГРАНИЧЕНИЕ САМО СЕРВИТУТ		ИМОТИ С ОГРАНИЧЕНИЕ ПРОВОД	
				Площ дка	% от общата площ	Площ кв.м.	% от общата площ	Площ кв.м.	% от общата площ
1	3	Общинска публична	1	4,258	100,00	29,00	100,000	24,00	100,00
		<b>ОБЩО</b>	<b>1</b>	<b>4,258</b>	<b>100</b>	<b>29,00</b>	<b>100</b>	<b>24,00</b>	<b>100</b>

### БАЛАНС ПО ВИД НА ТЕРИТОРИЯТА ПО ПРЕДНАЗНАЧЕНИЕ

Номер по ред	Код ЕК	Вид територия /стара номенклатура/	Брой имоти	ЦЕЛИ ИМОТИ		ИМОТИ С ОГРАНИЧЕНИЕ САМО СЕРВИТУТ		ИМОТИ С ОГРАНИЧЕНИЕ ПРОВОД	
				Площ дка	% от общата площ	Площ кв.м.	% от общата площ	Площ кв.м.	% от общата площ
1	1	За нуждите на селското стопанство	1	4,258	100,00	29,00	100,00	24,00	100,00
		<b>ОБЩО</b>	<b>1</b>	<b>4,258</b>	<b>100</b>	<b>29,00</b>	<b>100</b>	<b>24,00</b>	<b>100</b>

### БАЛАНС ПО КАТЕГОРИЯ НА ЗЕМЯТА

Номер по ред	Код ЕК	Категория на земята	Брой имоти	ЦЕЛИ ИМОТИ		ИМОТИ С ОГРАНИЧЕНИЕ САМО СЕРВИТУТ		ИМОТИ С ОГРАНИЧЕНИЕ ПРОВОД	
				Площ дка	% от общата площ	Площ кв.м.	% от общата площ	Площ кв.м.	% от общата площ
1	4	Четвърта категория	1	4,258	100,00	29,00	100,00	24,00	100,00
		<b>ОБЩО</b>	<b>1</b>	<b>4,258</b>	<b>100</b>	<b>29,00</b>	<b>100</b>	<b>24,00</b>	<b>100</b>



**ОБЩА РЕКАПИТУЛАЦИЯ НА ПЛОЩИТЕ ПОДЛЕЖАЩИ НА ПРОМЯНА НА ПРЕДНАЗНАЧЕНИЕТО И ОЧУЖДАВАНЕ  
НА АВАРИЕН ИЗПУСКАТЕЛ НА ПС2 В ЗЕМЛ.С.БЕЛЯКОВЕЦ**

ИМОТ	НАЧИН НА ТРАЙНО ПОЛЗВАНЕ	ПЛОЩ [дка]	Площ с ограничения в ползването и [кв.м.]	Площ за промяна на предназначението на имота [кв.м.]	Площ за отчуждаване [кв.м.]	ВИД СОБСТВЕНОСТ	СОБСТВЕНИК
03798.23.345	Пасище	4,258	53,000	-	-	Общинска публична	ОБЩИНА ВЕЛИКО ТЪРНОВО

53,000

Обща площ за отчуждаване: 0 кв.м

Обща площ за промяна на предназначението на имотите : 0 кв.м

Обща площ с ограничения в ползването и : 53,00 кв.м

 Секция: ГПГ Част от проекта: по удостоверение за ПП	КАМАРА НА ИНЖЕНЕРИТЕ В ИНВЕСТИЦИОННОТО ПРОЕКТИРАНЕ
	ПЪЛНА ПРОЕКТАНТСКА ПРАВОСПОСОБНОСТ Регистрационен № 13580 инж. ВЛАДИМИР ЯНЕВ Подпис: ..... ВАЖИ С ВАЛИДНО УДОСТОВЕРЕНИЕ ЗА ПП ЗА ТЕКУЩАТА ГОДИНА



Област: Велико Търново  
Населено място: Беляковец

Община: Велико Търново  
ЕКАТТЕ: 03798

**ИЗВАДКА ОТ КАДАСТРАЛНИЯ РЕГИСТЪР НА НЕДВИЖИМИТЕ ИМОТИ**

Идентификатор		Вид на имота	Площ (кв. м)	Брой етажи	№ на етаж	Трайно предназначение	Начин на трайно ползване	Адрес	Данни за собствениците и носителите на други вещни права		Данни за акта					№ на партидата в имотния регистър	
нов	стар п.л. №, парцел, квартал								има, презиме, фамилия, най-менювания	съд, вид на регистъра, № на том и партида	вид	издател, № и дата, вид на регистъра, № на том и партида	вид на правото	срок	вид собств. вност		ид. част
1	2	3	4	5	6	7	8	9	10	11	12	13	14	15	16	17	18
03798.21.187	стар н омер 0 00187	Поземлен имот	1365			Територия на транспорта	За местен път	—————	ОБЩИНА ВЕЛИКО ТЪРНОВО		Няма документ за собственост	от 0000г., издаден от —	Право на собственост		Общинска публична	Ид. част 0/0	
03798.22.187	стар н омер 0 00187	Поземлен имот	12564			Територия на транспорта	За местен път	—————	ОБЩИНА ВЕЛИКО ТЪРНОВО		Няма документ за собственост	от 0000г., издаден от —	Право на собственост		Общинска публична	Ид. част 0/0	
03798.23.345	стар н омер 0 00345	Поземлен имот	4268			Земеделска	Пасища	—————	ОБЩИНА ВЕЛИКО ТЪРНОВО			№ РД-14-162 от 23.12.2008г., издаден от ОД "ЗЕМЕДЕЛИЕ" ВЕЛИКО ТЪРНОВО	Право на собственост		Общинска публична	Ид. част 0/0	
03798.66.187	стар н омер 0 00187	Поземлен имот	10910			Територия на транспорта	За местен път	—————	ОБЩИНА ВЕЛИКО ТЪРНОВО		Няма документ за собственост	от 0000г., издаден от —	Право на собственост		Общинска публична	Ид. част 0/0	
03798.89.308	стар н омер 0 00308	Поземлен имот	30349			Земеделска	Пасища	—————	ОБЩИНА ВЕЛИКО ТЪРНОВО			№ РД-14-162 от 23.12.2008г., издаден от ОД "ЗЕМЕДЕЛИЕ" ВЕЛИКО ТЪРНОВО	Право на собственост		Общинска публична	Ид. част 0/0	

Област: Велико Търново  
 Населено място: Велико Търново

Община: Велико Търново  
 ЕКАТТЕ: 10447

### ИЗВАДКА ОТ КАДАСТРАЛНИЯ РЕГИСТЪР НА НЕДВИЖИМИТЕ ИМОТИ

Идентификатор		Вид на имота	Площ (кв. м)	Брой етажи	№ на етаж	Трайно предназначение	Начин на трайно ползване	Адрес	Данни за собствениците и носителите на други вещи права		Данни за акта					№ на партидата в имотния регистър	
нов	стар п. л. №, парцел, квартал								име, презиме, фамилия, наименование	съд, вид на регистъра, № на том и партида	вид	издател, № и дата, вид на регистъра, № на том и партида	вид на правото	срок	вид собственост		ид. част
1	2	3	4	5	6	7	8	9	10	11	12	13	14	15	16	17	18
10447.33.60	стар номер 00300	Поземлен имот	2099			Територия на транспорта	За местен път	ВЕЛИКО ТЪРНОВО	ОБЩИНА ВЕЛИКО ТЪРНОВО		Няма документ за собственост		Право на собственост		Общинска публична	Ид. част 0/0	

**ОБЕКТ: ИЗГОТВЯНЕ НА ТЕХНИЧЕСКИ ПРОЕКТИ ЗА  
КАНАЛИЗАЦИЯ И ВЪНШЕН КАНАЛИЗАЦИОНЕН КОЛЕКТОР В С.БЕЛЯКОВЕЦ,  
ОБЩИНА ВЕЛИКО ТЪРНОВО**

**КАНАЛИЗАЦИОННА МРЕЖА С.БЕЛЯКОВЕЦ**

**КООРДИНАТЕН РЕГИСТЪР  
НА ЧУПКИТЕ НА ОСТА НА ТРАСЕТО**

<b>№ точка</b>	<b>Y</b>	<b>X</b>
1	9450688,01	4673341,76
2	9450726,67	4673313,13
3	9450719,12	4673347,75
4	9450705,83	4673305,00
5	9460696,96	4673251,72
6	9450664,75	4673259,00

**КООРДИНАТЕН РЕГИСТЪР  
НА ЧУПКИТЕ НА СЕРВИТУТНИТЕ ЛИНИИ**

<b>№ точка</b>	<b>Y</b>	<b>X</b>
7	9450691,86	4673342,64
8	9450725,69	4673317,60
9	9450727,42	4673308,84
10	9450686,60	4673339,06
11	9450716,13	4673348,24
12	9450720,41	4673341,82
13	9450708,69	4673304,11
14	9450702,97	4673305,89
15	9450665,41	4673261,93
16	9450706,70	4673252,58
17	9450687,23	4673250,84
18	9450664,08	4673256,08

