

12.02.07
 13.02.07

КАМАРА НА МАШИНАРИТЕ В
 ИНВЕСТИЦИОННОТО ПРОЕКТИРАНЕ
 Регистран № 03298
 ДИК. КАРИН
 ШЕЙЧЕВ
 ПЪЛНА ПРОЕКТАНТСКА ПРАВОСПОСОБНОСТ

СИТУАЦИЯ
 1:1000

ОДОВОРИЛО СРС ЗАПОД
 12.02.07/13.02.07


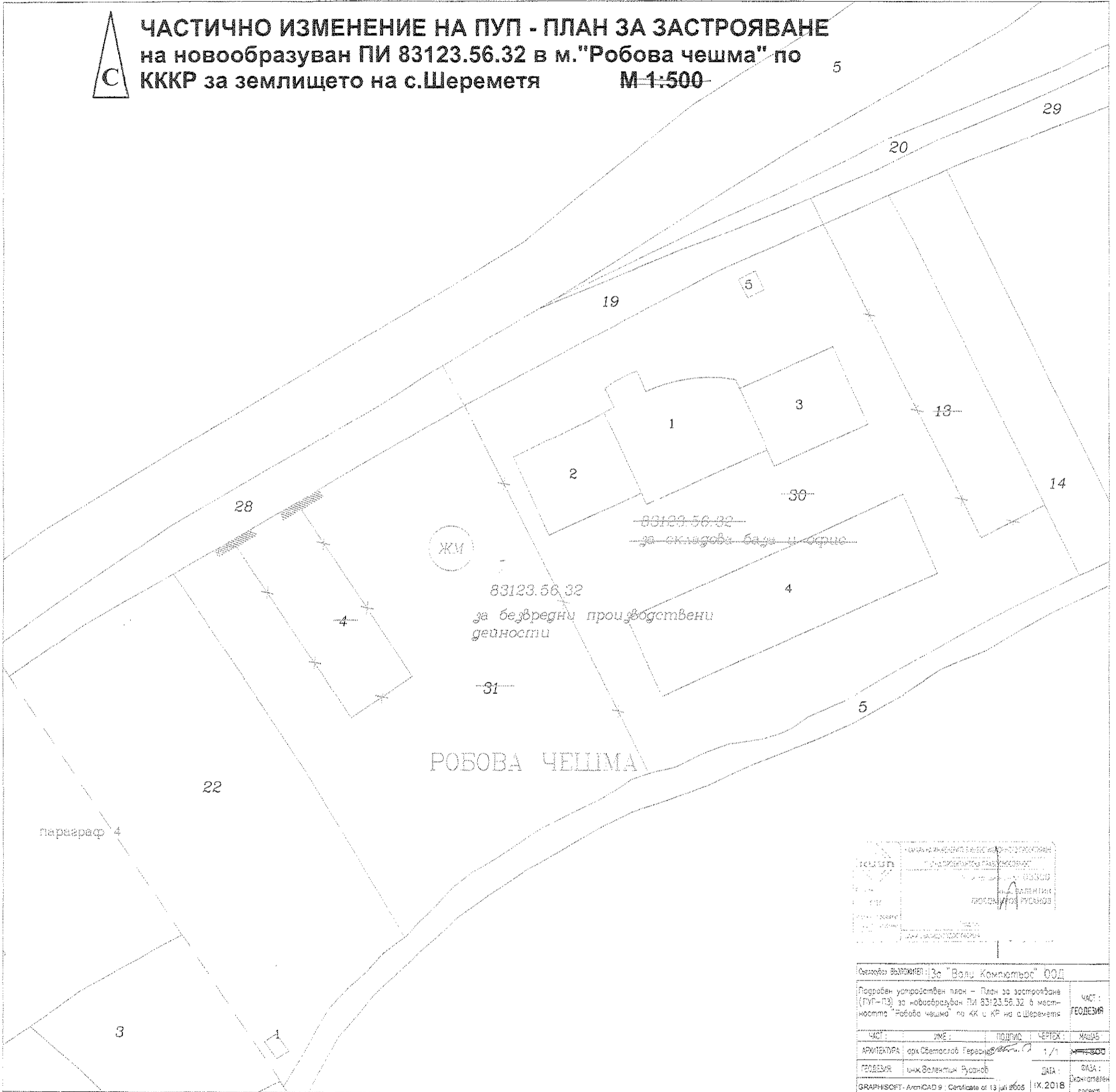
координати на характерни точки
 от трасето на захранващия водопровод
 координатна система 1970 год.

точка	Y, север	X, изток
т.1	4669857,2129	9459176,4515
т.4	4669858,7104	9459147,6948
т.8	4669889,6377	9459110,1450
т.10	4669892,6763	9459088,3850
т.Ш.Възд.	4669889,3956	9459075,7946
т.18	4669845,3236	9458967,9359
т.19	4669834,2200	9458973,1581

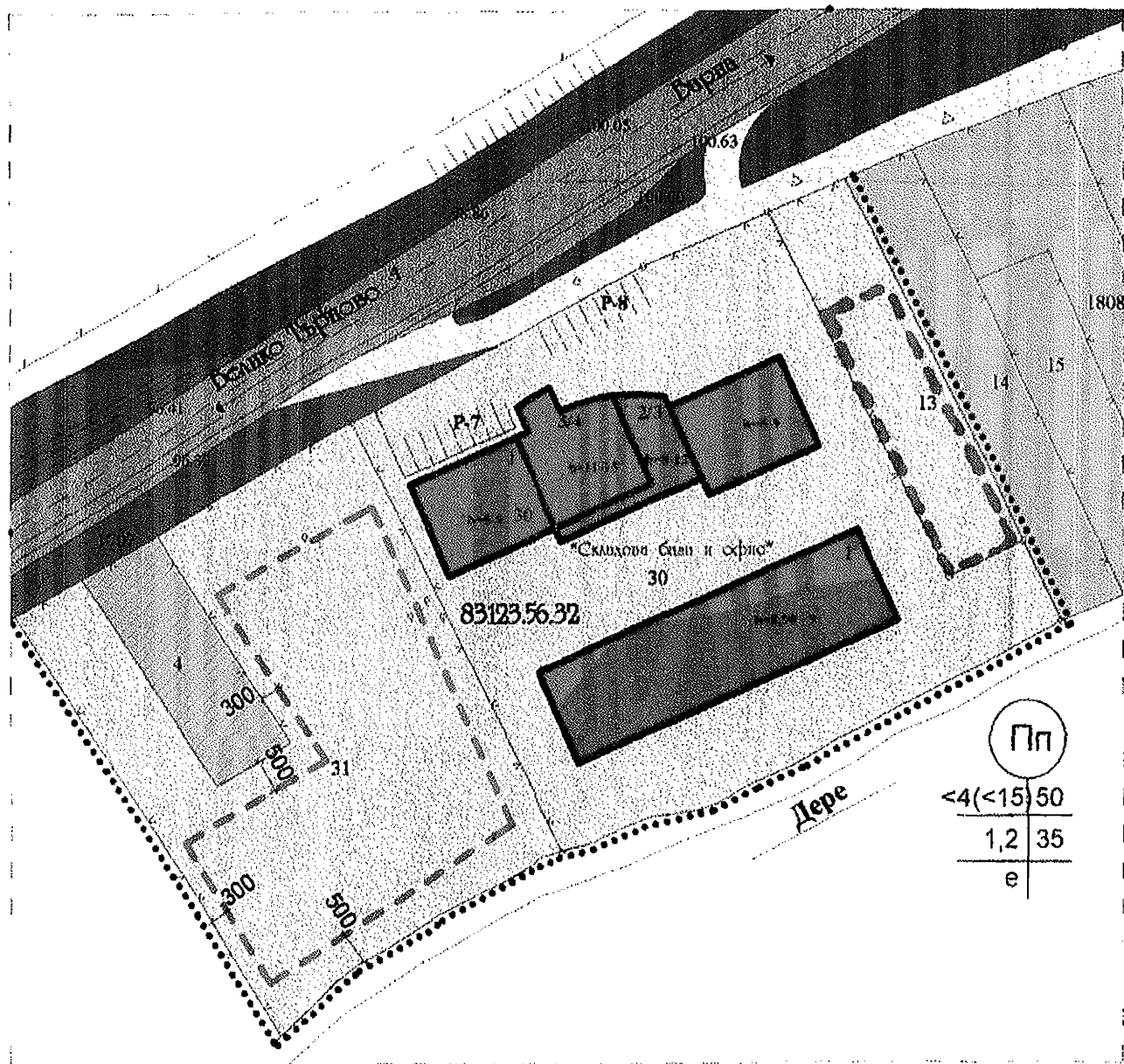
възложител	"ВАЛИ КОМПЮТЪРС" ООД гр.Велико Търново		
обект	Външно водопроводно захранване на складове и офис в поземлен имот 83123 560024 в землището на с.Шермети, Община Лясковец		
	Подробен устройствен план - парцеларен план за трасе на водопровода, водомерна и шахта въздушник и съоръжения		
съдържание	ВОДОПРОВОД - ПАРЦЕЛАРЕН ПЛАН		лист
проектант	инж.К.Шейчев	фаза ТП	част ПУП-ПН
консултант		М 1:1000	дата 06.2007 г.



ЧАСТИЧНО ИЗМЕНЕНИЕ НА ПУП - ПЛАН ЗА ЗАСТРОЯВАНЕ
на новообразуван ПИ 83123.56.32 в м. "Робова чешма" по
КККР за землището на с. Шереметя **М 1:500**








Сметен ВЪВЕЖЕН За "Воли Компютърс" ООД				
Подробен устройствен план - План за застрояване (ПУП-ПЗ) за новообразуван ПИ 83123.56.32 в местността "Робова чешма" по КК и КР на с. Шереметя				ЧАСТ: ГЕОДЕЗИЯ
ЧАСТ:	ИМЕ:	ПОДПИС:	ЧЕРТЕЖ:	МАЩАБ:
АРХИТЕКТУРА	арх. Светослав Герасимов		1/1	1:500
ГЕОДЕЗИЯ	инж. Валентин Русянов		ДАТА:	ФАЗА:
GRAPHISOFT - AutoCAD 9 - Certificate of 13 July 2005				IX. 2018
				Окончателен проект



ПУП-план за застроиване
за промяна предназначението на земеделски имоти ПИ
83123.56.31 и ПИ 83123.56.13 и обединяването им с ПИ
83123.56.30 (за складова база и офис) в нов имот
83123.56.32 отреден за производствено складови дейности
на *Вали компютърс* ООД; Местност *Рогова чешма*
Землище на с. Шереметя; общ. Велико Търново;
М1:1000

Решение № 233 от 19.10.2008 г. за
 изменение на режим на устройството
 на земли № 13.56.01.09.04



-  - производствена зона III
-  - главен път I, T22
-  - полски път
-  - земеделски земи
-  - земеделски територии с допустима



Handwritten signature

промяна на предназначението

• • • • - грешна или промяна на режима на устройство

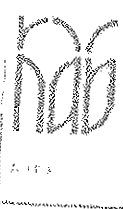
— - сгради в строеж

— — — — — - ограничителна линия на въздействие



Handwritten signature and date: 05.02.09

номер на квартал	номер на урегулирано поземлен имот	устройствена зона	устройственият имот с установено предназначение	стажност (височина в м.)		градостроителни параметри			норми на изстрояване				
				възложителя	максимална	възможна	пълност на изстрояване	Клуп	минимална площ	способно	съвпадение в двата съседни имота	съвпадение	забележка
36	32	III			<4 (<15)	35	12	50	*				




Handwritten date: 18.12.2006/05.02.09

***ВизАрх НГ - ЕООД**
 тр. Велико Търново на "Мирно село" № 75а, Обл. 65 СР 10, 0888 33 34 78

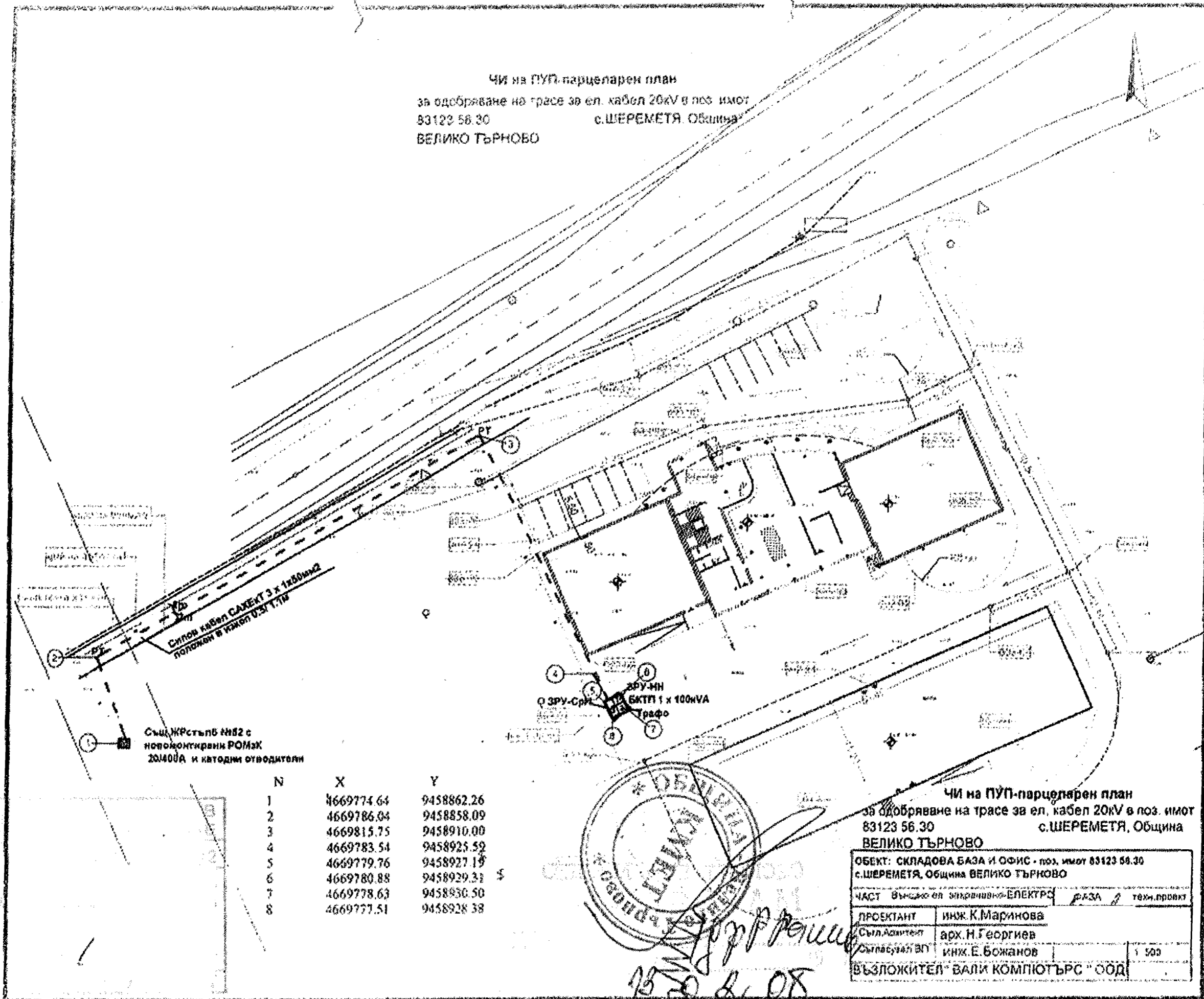
Обект: ПУП-план за изстрояване за промяна предназначението на земеделски земи III 83123.56.31 и III 83123.56.13 в обединяващият им с III 83123.56.30 (за складова база и офис) в новият имот 83123.56.32 отреден за производствено складови дейности на Вил. Местност "Рогози чешми" Земелище на с. Шеремети; общ. Велико Търново; МЛ10

Възложител: "Вили компютърс"
Проектирва: арх. Георгиев

09.2008



ЧИ на ПУП-парцеларен план
за одобряване на трасе за ел. кабел 20kV в поз. имот
83123 56.30 с.ШЕРЕМЕТЯ, Община
ВЕЛИКО ТЪРНОВО




Силов кабел САЖЕКТ 3 x 1x60mm²
положен в тунел 0.37 x 1.15

Същ. ЖРСтълб №82 с
новоконструиран РОМЪК
20/400В и катодни отводители

ЗРУ-МН
БКТП 1 x 100kVA
Трафо

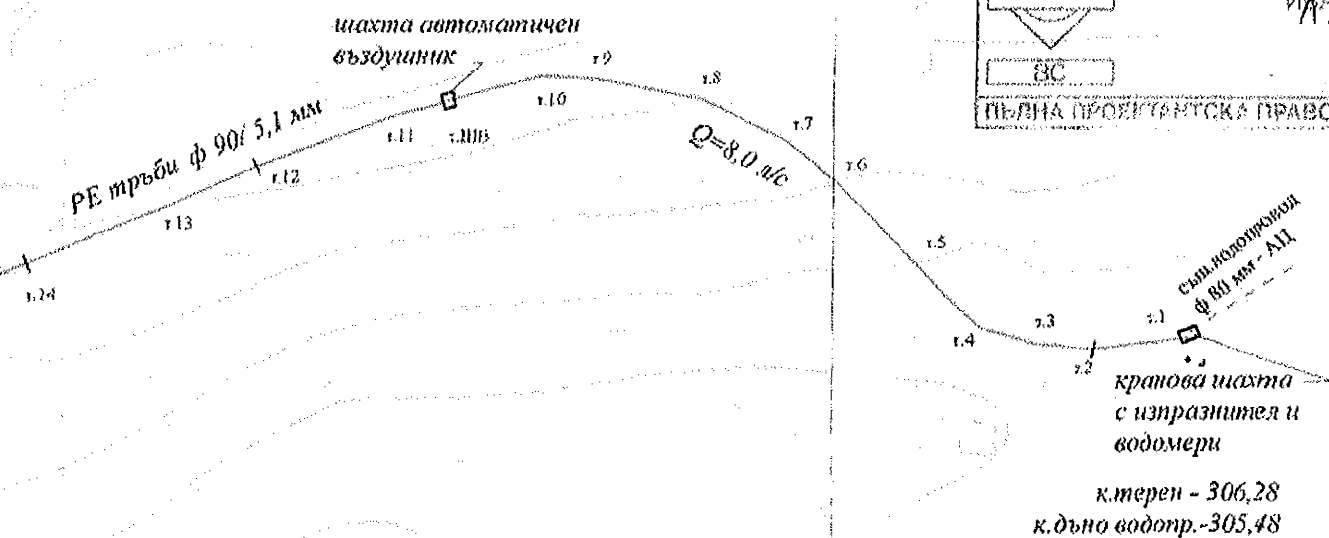
N	X	Y
1	4669774.64	9458862.26
2	4669786.04	9458858.09
3	4669815.75	9458910.00
4	4669783.54	9458925.52
5	4669779.76	9458927.19
6	4669780.88	9458929.31
7	4669778.63	9458930.50
8	4669777.51	9458928.38



ЧИ на ПУП-парцеларен план
за одобряване на трасе за ел. кабел 20kV в поз. имот
83123 56.30 с.ШЕРЕМЕТЯ, Община
ВЕЛИКО ТЪРНОВО

ОБЕКТ: СКЛАДОВА БАЗА И ОФИС - поз. имот 83123 56.30 с.ШЕРЕМЕТЯ, ОБЩИНА ВЕЛИКО ТЪРНОВО	
ЧАСТ: Външно ел. захранване-ЕЛЕКТРС	ФАЗА / техн. проект
ПРОЕКТАНТ	ИНЖ. К. Маринова
Съгл. Администр.	арх. Н. Георгиев
Съгласувал ВП	ИНЖ. Е. Божанов
ВЪЗЛОЖИТЕЛ: ВАЛИ КОМПЮТЪРС ООД	1/500

13.02.08
13.02.08



1/2007
06.02.07

КАМАРА НА МАШИНАРИТЕ В
ИНВЕСТИЦИОННОТО ПРОЕКТИРАНЕ
Регистров № 03298
ИНЖ. КАРИН
ИВАНОВ НЕЙЧЕВ
ПЪЛНА ПРОЕКТАНТСКА ПРАВОСПОСОБНОСТ

СИТУАЦИЯ
1:1000


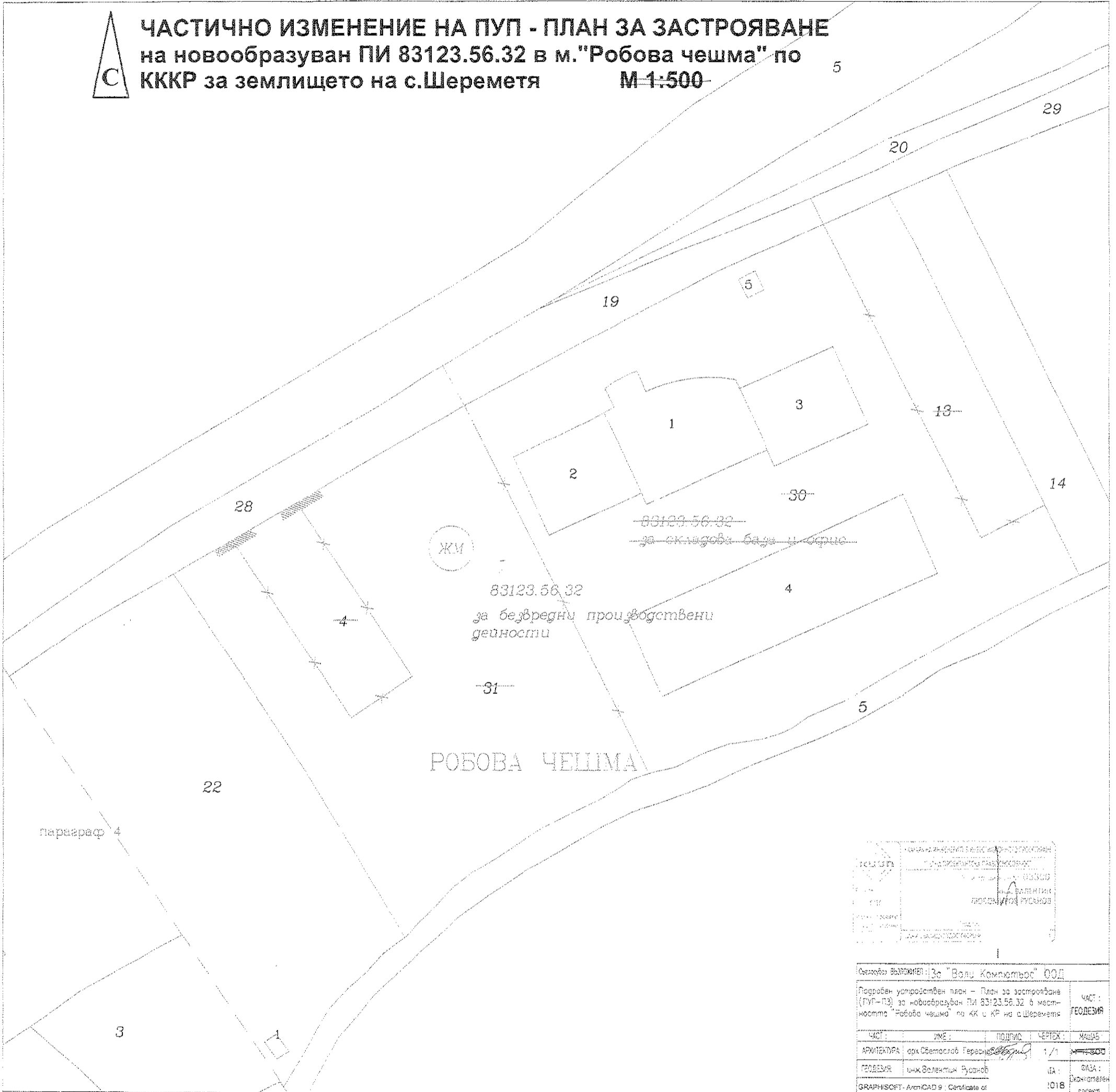
координати на характерни точки
от трасето на захранващия водопровод
координатна система 1970 год.

точка	Y, север	X, изток
m.1	4669857,2129	9459176,4515
m.4	4669858,7104	9459147,6948
m.8	4669889,6377	9459110,1450
m.10	4669892,6763	9459088,3850
m.Ш.Възд.	4669889,3956	9459075,7946
m.18	4669845,3236	9458967,9359
m.19	4669834,2200	9458973,1581

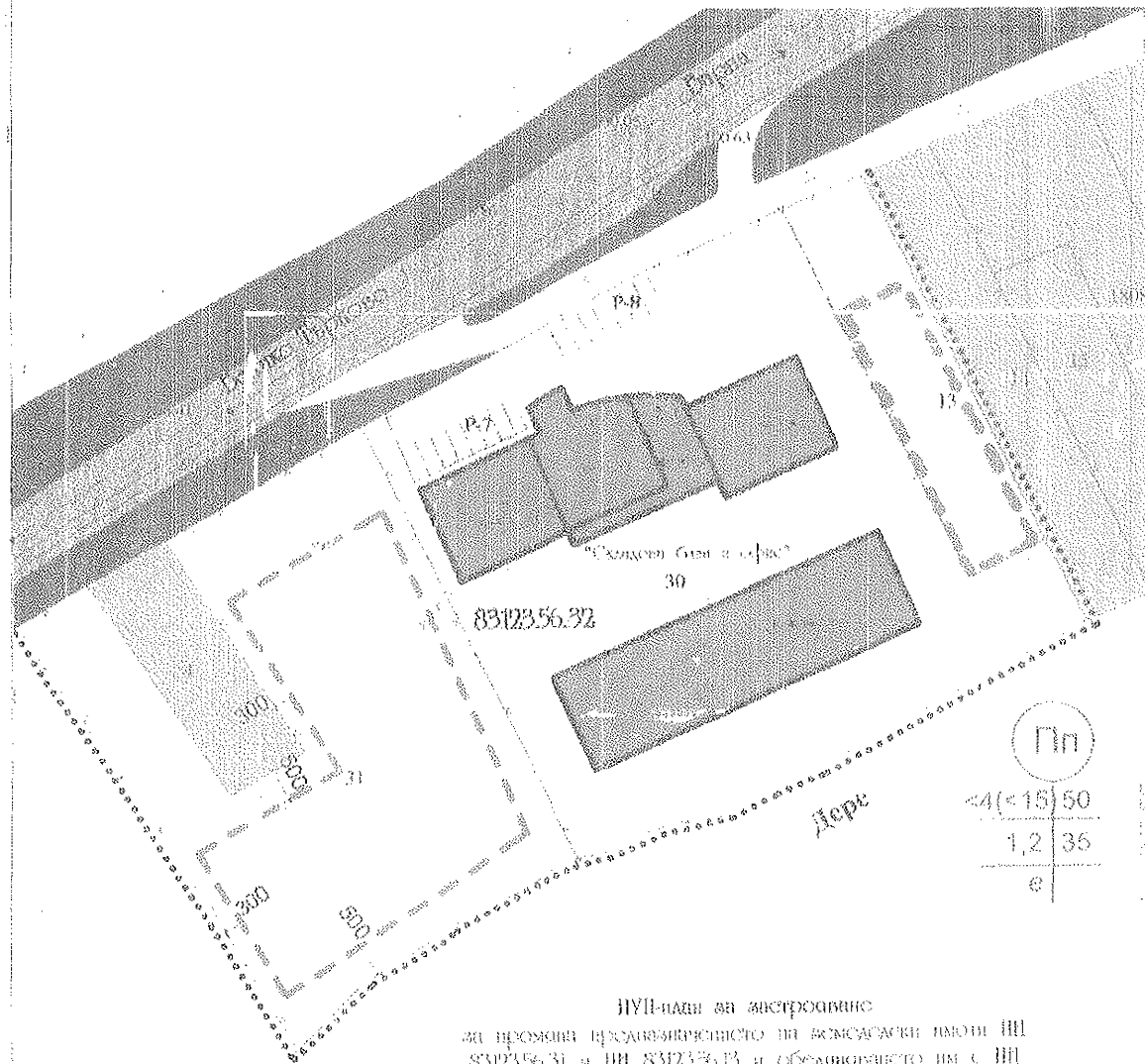
възложител	"ВАЛИ КОМПЮТЪРС" ООД гр.Велико Търново		
обект	Външно водопроводно захранване на складове и офис в поземлен нмот 83123 560024 в зем.пънцето на с.Шермети, Община Лясковец		
	Подробен устройствен план - парцеларен план за трасе на водопровода, водомерна и шахта въздушник и съоръжения		
съдържание	ВОДОПРОВОД - ПАРЦЕЛАРЕН ПЛАН		лист
проектант	инж.К.Нейчев	фаза ТП	част ПУП-ПН
консултант		М 1:1000	дата 06.2007 г.



ЧАСТИЧНО ИЗМЕНЕНИЕ НА ПУП - ПЛАН ЗА ЗАСТРОЯВАНЕ
на новообразуван ПИ 83123.56.32 в м. "Робова чешма" по
КККР за землището на с.Шереметя **М 1:500**



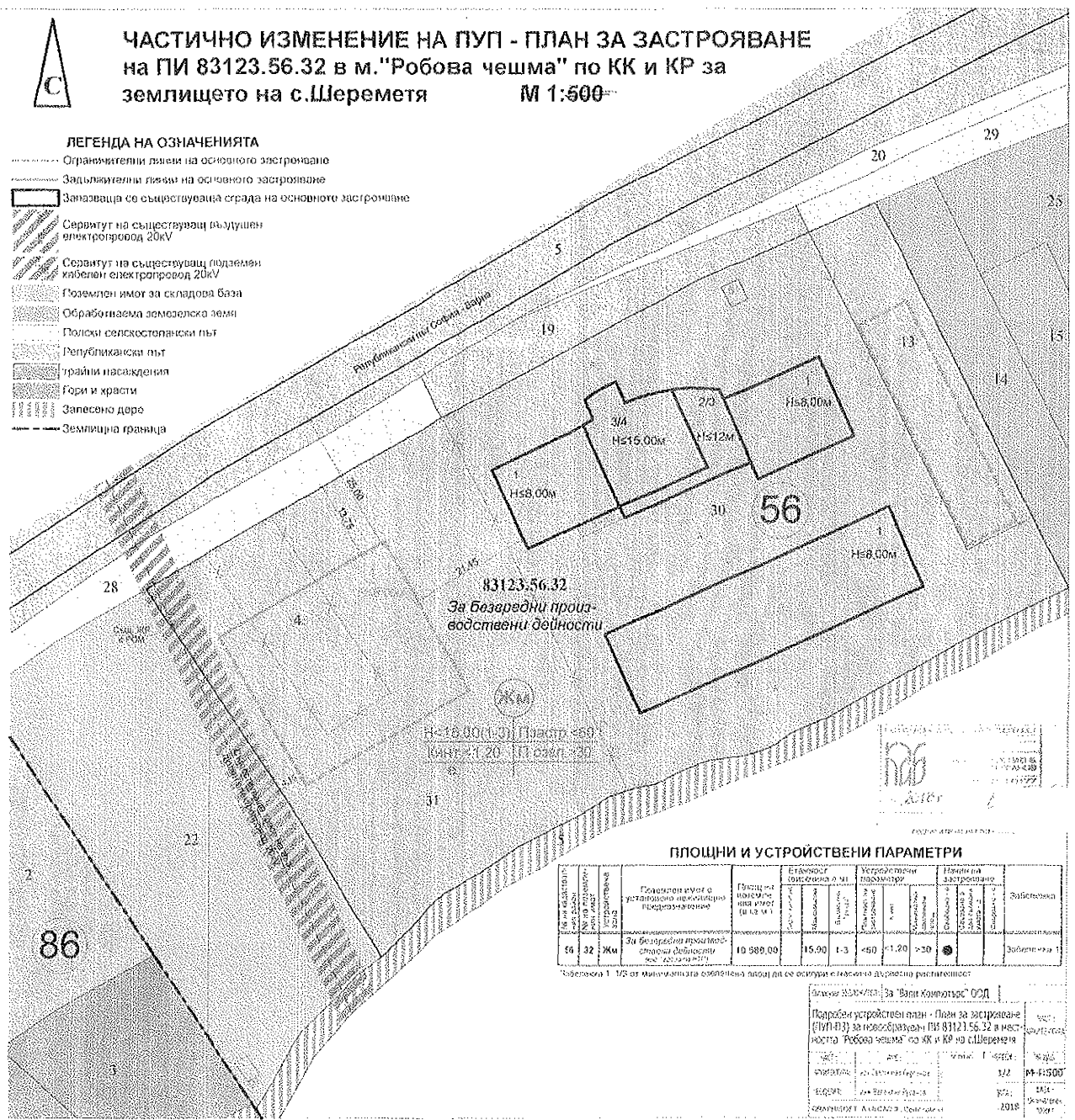

Селски ВЪВЕЖЕН За "Воли Компютърс" ООД				
Подробен устройствен план - План за застрояване (ПУП-ПЗ) за новообразуван ПИ 83123.56.32 в местността "Робова чешма" по КК и КР на с.Шереметя				ЧАСТ: ГЕОДЕЗИЯ
ЧАСТ:	ИМЕ:	ПОДПИС:	ЧЕРТЕЖ:	МАШТАБ:
АРХИТЕКТУРА	арх.Светослав Герасимов	<i>[Signature]</i>	1/1	1:500
ГЕОДЕЗИЯ	инж.Валентин Рузанов	<i>[Signature]</i>	№:	ФАЗА: Окончателен проект
GRAPHISOFT - AutoCAD 9 - Certificate of				№018



**ДЕЙСТВАЩ ПУП - ПЛАН ЗА ЗАСТРОЯВАНЕ
НА ПИ 83123.56.32 в м."Робова чешма"
по КК и КР за землището на с.Шереметя
М 1:500**



ПУП-план за застрояване
за промени производствеността на земеделски имоти III
83123.56.31 и III 83123.56.33 и обединяването им с III
83123.56.30 (за складова база и офис) в цех имот
83123.56.32 отхладен за производствено складова дейности
на "Вили конструктор" ООД, Местност "Робова чешма"
Землище на с. Шереметя, общ. Велико Търново,
М 1:500



**ЧАСТИЧНО ИЗМЕНЕНИЕ НА ПУП - ПЛАН ЗА ЗАСТРОЯВАНЕ
НА ПИ 83123.56.32 в м."Робова чешма" по КК и КР за
землището на с.Шереметя М 1:500**

- ЛЕГЕНДА НА ОЗНАЧЕНИЯТА**
- Ограничителни линии на основното застрояване
 - Задължителни линии на основното застрояване
 - Запазваща се съществуваща сграда на основното застрояване
 - Саракут на съществуващ въздушен електропровод 20кV
 - Саракут на съществуващ подземен кабелен електропровод 20кV
 - Газопровод имот за складова база
 - Обработваема земеделска земя
 - Полски селскостопански път
 - Републикански път
 - Грани на насаждения
 - Гори и храсти
 - Запасено дърво
 - Землищна граница

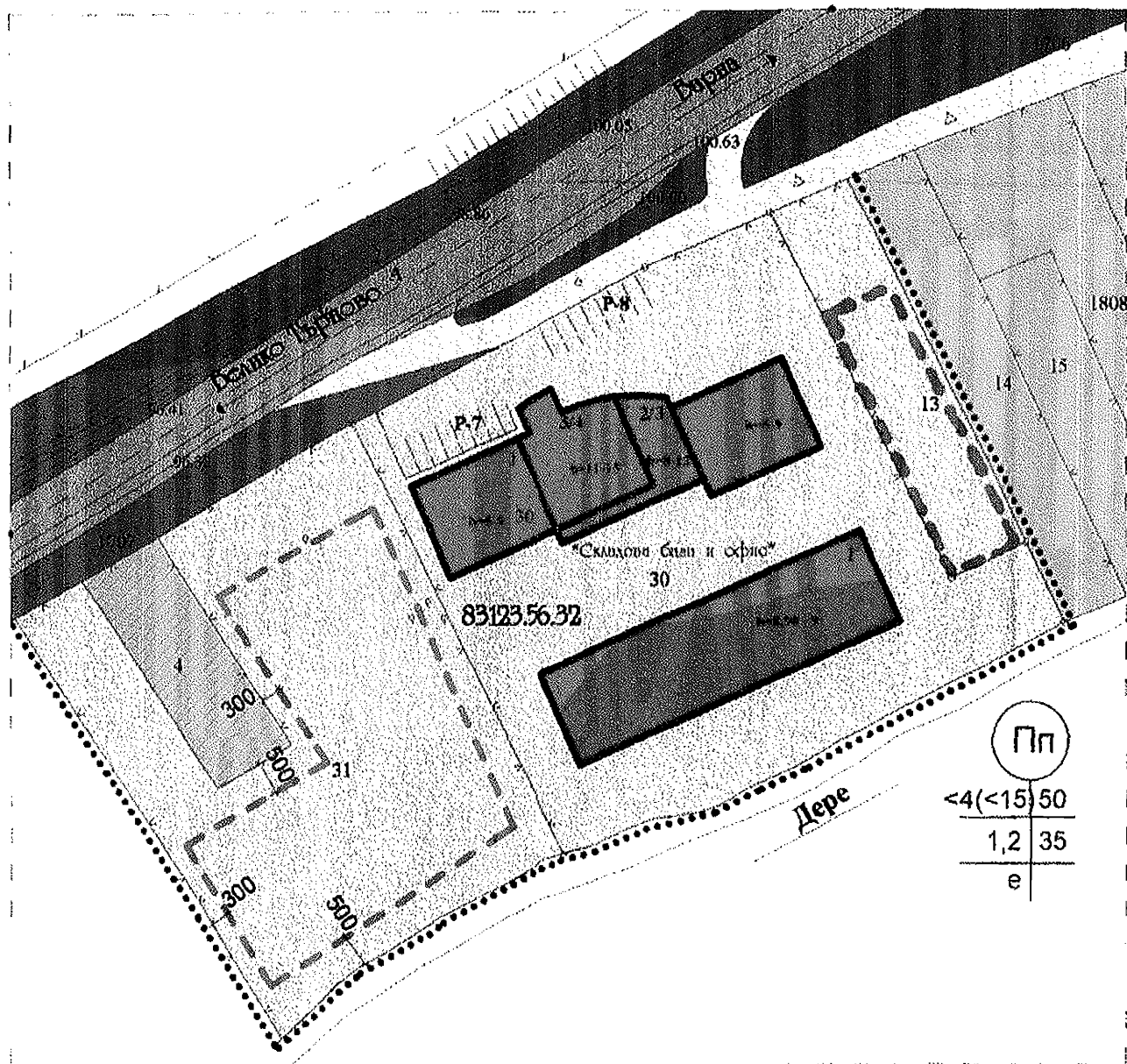
ПЛОЩИ И УСТРОЙСТВЕНИ ПАРАМЕТРИ

№ на обекта	Вид на обекта	Площ на обекта (кв. м.)	Площ на изградения обект (кв. м.)	Площ на изградения обект (кв. м.)	Устройствени параметри		Имени на застрояване		Забележки
					Площ на изградения обект (кв. м.)	Площ на изградения обект (кв. м.)	Имени на застрояване	Имени на застрояване	
56	ЖК	10 988,00	15,00	1,3	40	1,20	>30		Забележка 1

Забележка 1: 1/2 от площта на обекта ще бъде за основна електрична дистрибуционна станция.

Обект: 83123.56.32 за "Вили конструктор" ООД.
 Подобен устройствен план - План за застрояване (ПУП) за новоблагоден ПИ 83123.56.32 в местността "Робова чешма" по КК и КР на с.Шереметя

№: 1/2018
 М: 1:500
 Д: 2018








ПУП-план за застроиване

за промяна предназначението на земеделски имоти ПИ 83123.56.31 и ПИ 83123.56.13 и обединяването им с ПИ 83123.56.30 (за складова база и офис) в нов имот 83123.56.32 отреден за производствено складови дейности на *Вали компютърс* ООД; Местност *Рогова чешма* Землище на с. Шереметя; общ. Велико Търново; М1:1000

Решение № 233 от 19.10.2008 г. за
 изменение на условия за устройствен
 вид № 13 от 13.08.07 г.



-  - производствена зона III
-  - главен път I, T22
-  - полски път
-  - земеделски земи
-  - земеделски територии с допустима



промяна на предназначението

• • • • - грешна или промяна на режима на устройство

— — — — — - сгради в строеж

— — — — — - ограничителна линия на въздушна



05.10.09

номер на квартал	номер на урегулиран землен имот	устройствена зона	устройствени имот с установено предназначение	стажност		градостроителство			норми на					
				(височина в м.)	ни параметри	на	на	на	на	на	на			
				за	максимална	възможна	пълност на	Клуп	минимална	сплошно	съотнос в двз	съобразимота	съотнос	забележка
36	32	III		за		<4 (<15)	35	12	50	*				



18 22 156/05.08.09

***ВизАрх НГ - ЕООД**
 тр. Велико Търново на "Мирно село" № 75а, Обл. 65 СР 10, 0888 33 34 78

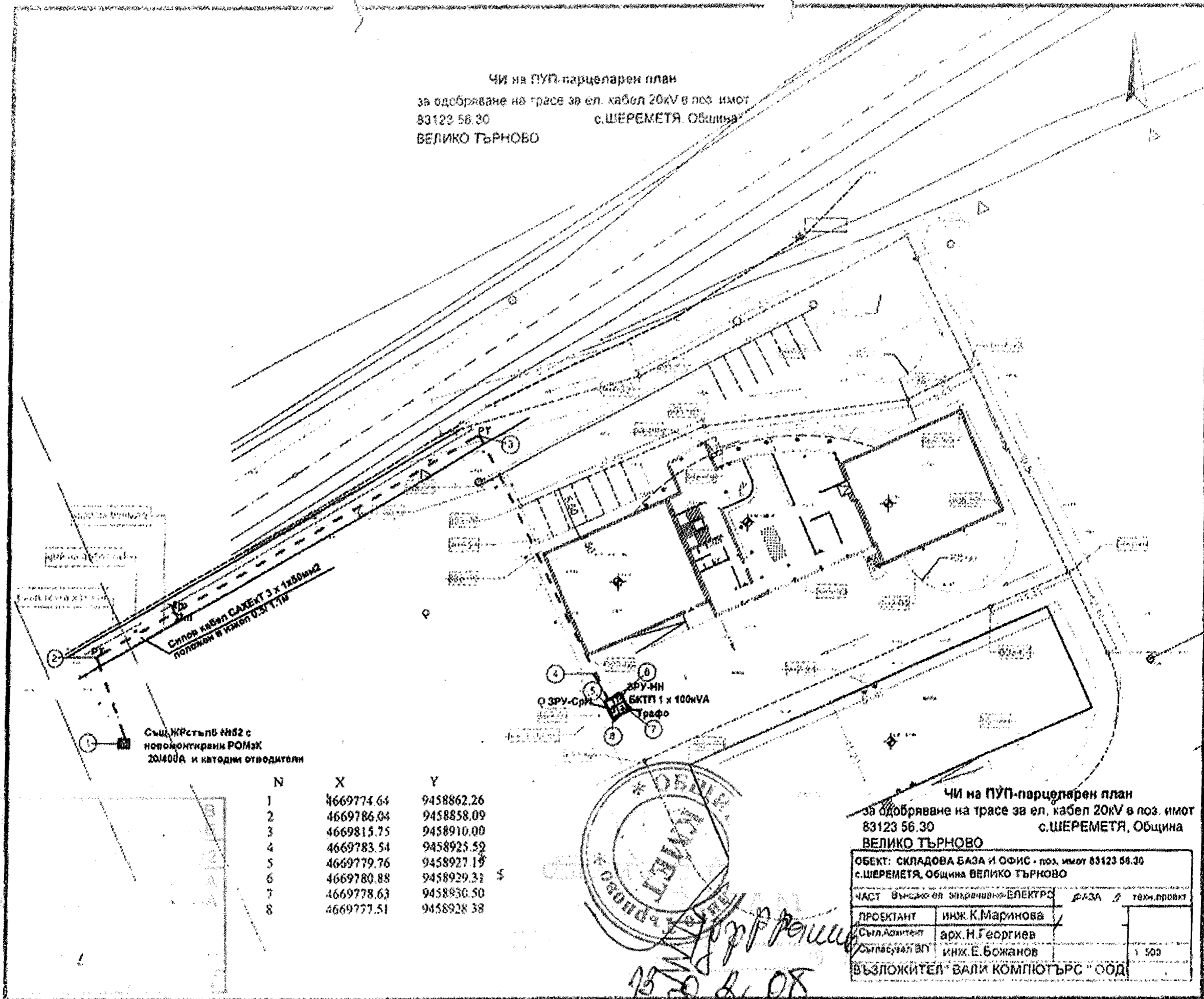
Обект: ПУП-план за устройство за промяна предназначението на
 земеделски земи III 83123.56.31 и III 83123.56.13 и
 обединяването им с III 83123.56.30 (за складова база и
 офис) в нов имот 83123.56.32 отреден за производствено
 складови дейности на Вил. Местност "Рогози чешми"
 Зематице на с. Шеремети;
 общ. Велико Търново; МЛ10

Възложител: "Вили компютърс"
Проектир: арх. Георгиев

09.2008



ЧИ на ПУП-парцеларен план
за одобряване на трасе за ел. кабел 20kV в поз. имот
83123 56.30 с.ШЕРЕМЕТЯ, Община
ВЕЛИКО ТЪРНОВО



Силов кабел САХЕКТ 3 x 1x60mm²
положен в канал 0.37 x 1.18


Същ. ЖРСтълб №82 с
новомонтирани РОМЪК
20kV и катодни отводители

ЗРУ-МН
БКТТ 1 x 100kVA
Трафо

N	X	Y
1	4669774.64	9458862.26
2	4669786.04	9458858.09
3	4669815.75	9458910.00
4	4669783.54	9458925.52
5	4669779.76	9458927.19
6	4669780.88	9458929.31
7	4669778.63	9458930.50
8	4669777.51	9458928.38

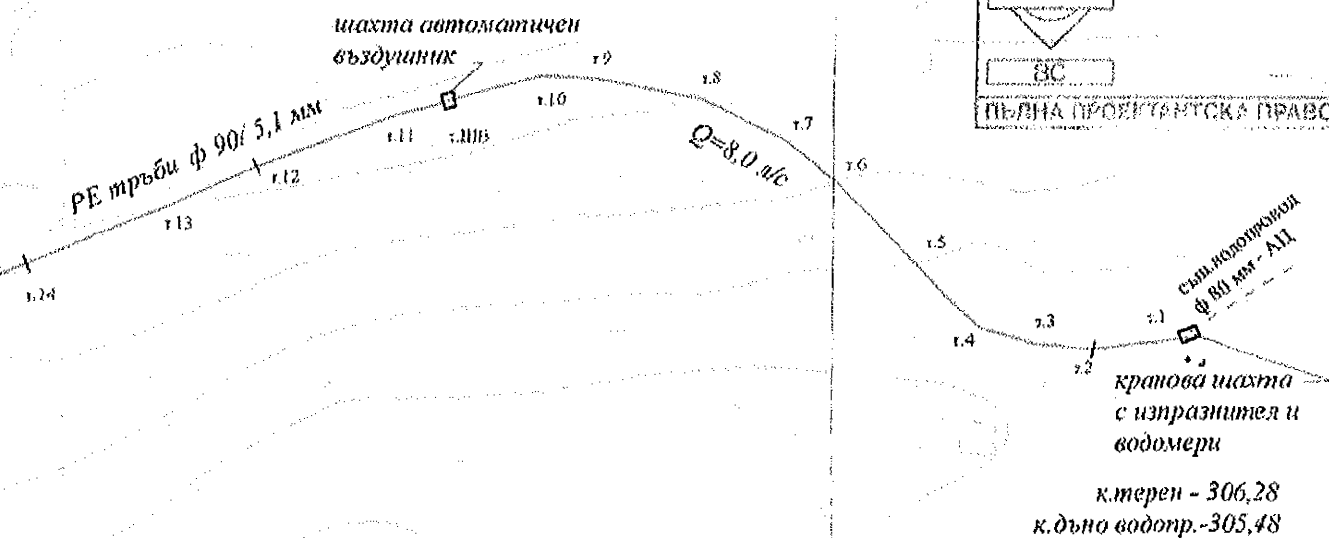
ЧИ на ПУП-парцеларен план
за одобряване на трасе за ел. кабел 20kV в поз. имот
83123 56.30 с.ШЕРЕМЕТЯ, Община
ВЕЛИКО ТЪРНОВО

ОБЕКТ: СКЛАДОВА БАЗА И ОФИС - поз. имот 83123 56.30 с.ШЕРЕМЕТЯ, ОБЩИНА ВЕЛИКО ТЪРНОВО		
ЧАСТ	ВЪЗЛОЖИТЕЛ	ПРОЕКТ
ВЪЗЛОЖИТЕЛ	ВАЛИ КОМПЮТЪРС ООД	ПРОЕКТ
ПРОЕКТАНТ	ИНЖ. К.МАРИНОВА	
СЪЛ. АДМИТЕЛ	АРХ. Н. ГЕОРГИЕВ	
СЪЛ. СУБ. АД. ВП	ИНЖ. Е. БОЖАНОВ	1:500



Handwritten signatures and dates:
13.02.08

Handwritten date:
13.02.2008



1/2007
06.02.07

КАМАРА НА МАШИНАРИТЕ В
ИНВЕСТИЦИОННОТО ПРОЕКТИРАНЕ
Регистров № 03298
ИНЖ. КАЛИН
НЕЙЧЕВ
ПЪЛНА ПРОЕКТАНТСКА ПРАВОСПОСОБНОСТ

СИТУАЦИЯ
1:1000

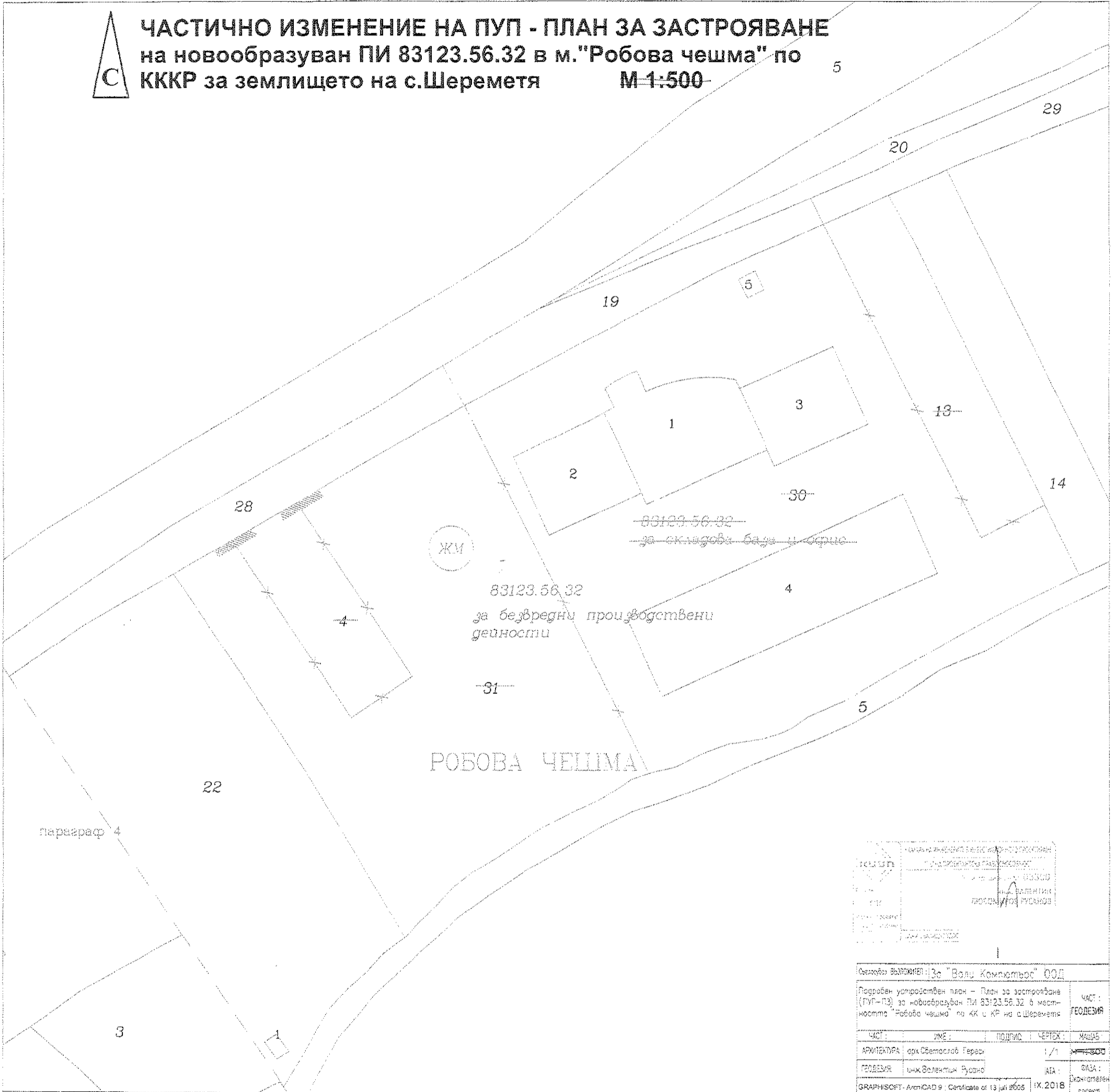
координати на характерни точки
от трасето на захранващия водопровод
координатна система 1970 год.

точка	Y, север	X, изток
m.1	4669857,2129	9459176,4515
m.4	4669858,7104	9459147,6948
m.8	4669889,6377	9459110,1450
m.10	4669892,6763	9459088,3850
m.Ш.Възд.	4669889,3956	9459075,7946
m.18	4669845,3236	9458967,9359
m.19	4669834,2200	9458973,1581

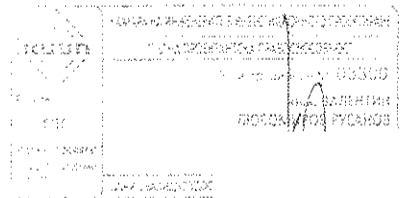
възложител	"ВАЛИ КОМПЮТЪРС" ООД гр.Велико Търново		
обект	Външно водопроводно захранване на складове и офис в поземлен имот 83123 560024 в землището на с.Шермети, Община Лясковец		
	Подробен устройствен план - парцеларен план за трасе на водопровода, водомерна и шахта въздушник и съоръжения		
съдържание	ВОДОПРОВОД - ПАРЦЕЛАРЕН ПЛАН		лист
проектант	инж.К.Нейчев	фаза ТП	част ПУП-ПН
консултант		М 1:1000	дата 06.2007 г.



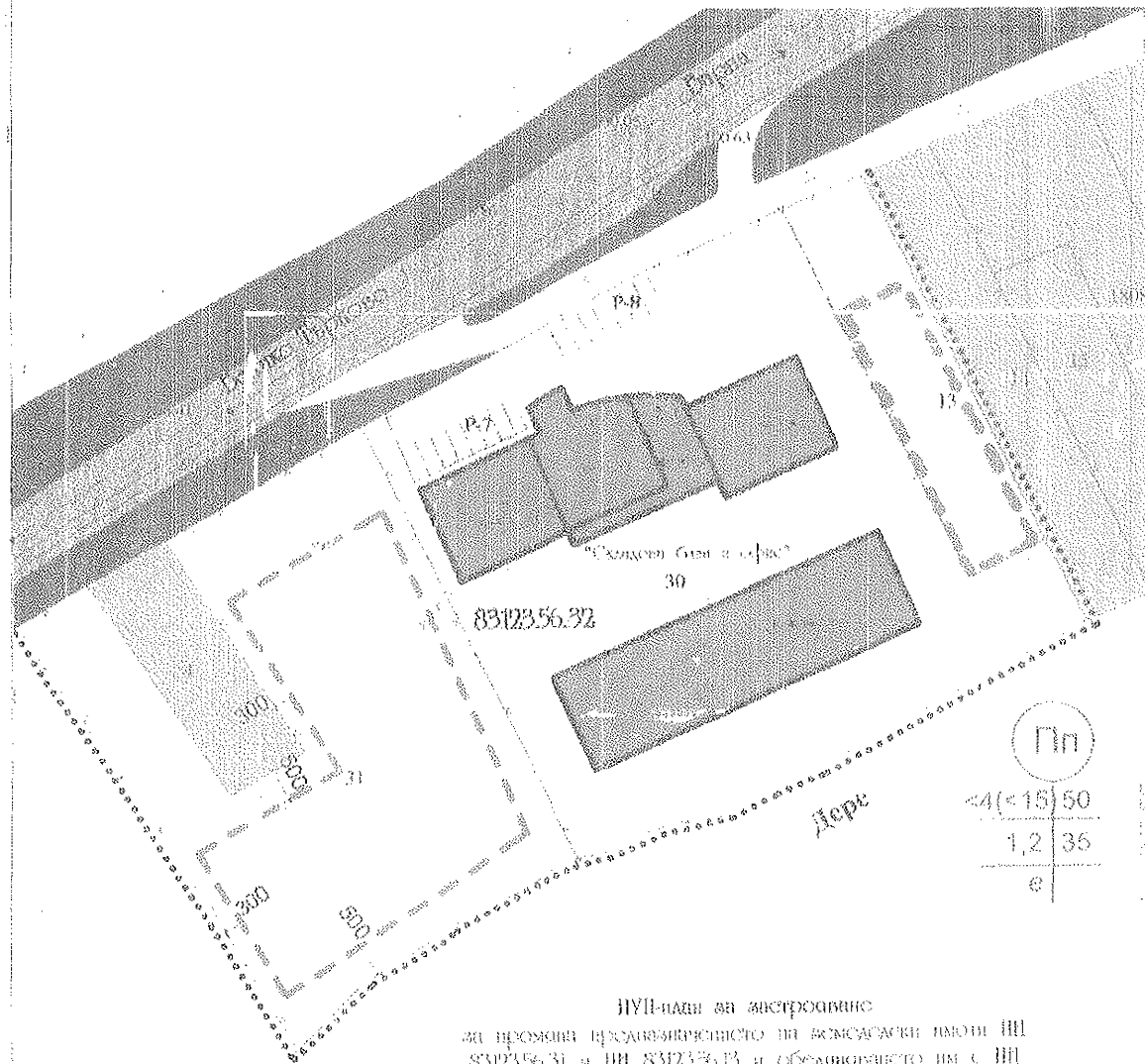
ЧАСТИЧНО ИЗМЕНЕНИЕ НА ПУП - ПЛАН ЗА ЗАСТРОЯВАНЕ
на новообразуван ПИ 83123.56.32 в м. "Робова чешма" по
КККР за землището на с.Шереметя **М 1:500**




параграф 4



Селски съвет "За "Воли Комютърс" ООД				
Подробен устройствен план - План за застрояване (ПУП-ПЗ) за новообразуван ПИ 83123.56.32 в местността "Робова чешма" по КК и КР на с.Шереметя				ЧАСТ: ГЕОДЕЗИЯ
ЧАСТ:	ИМЕ:	ПОДПИС:	ЧЕРТЕЖ:	МАШТАБ:
АРХИТЕКТУРА	арх.Светослав Гераси		1/1	1:500
ГЕОДЕЗИЯ	инж.Валентин Русяно		1/1	ФАЗА: окончателен проект
GRAPHISOFT - AutoCAD 9 - Certificate of 13 July 2005 IX. 2018				

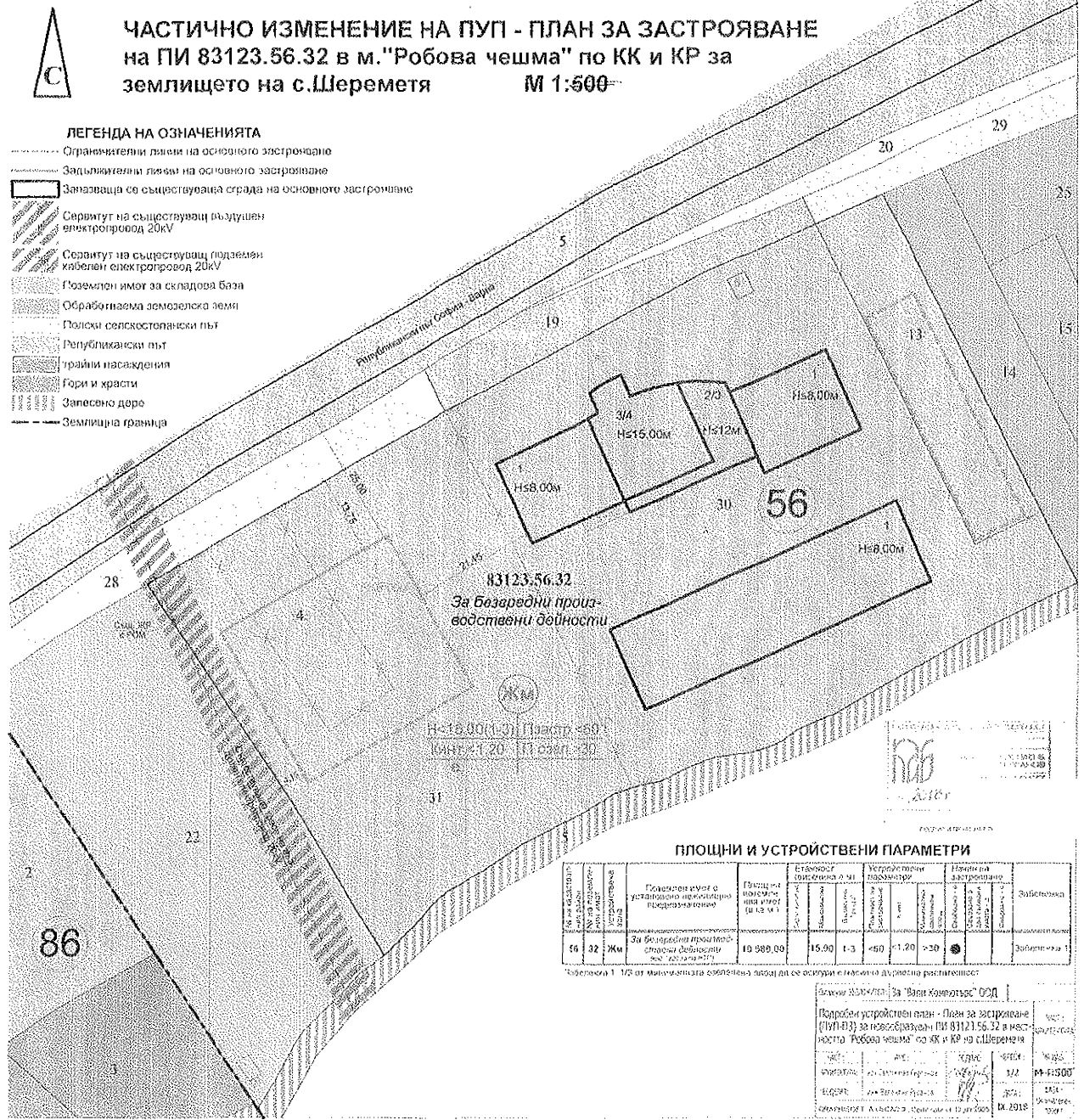


**ДЕЙСТВАЩ ПУП - ПЛАН ЗА ЗАСТРОЯВАНЕ
НА ПИ 83123.56.32 в м."Робова чешма"
по КК и КР за землището на с.Шереметя
М 1:500**



ПУП-план за застрояване
за промяна предназначението на земеделски имоти III
83123.56.31 и III 83123.56.33 и обединяването им с III
83123.56.30 (за складова база и офис) в нов имот
83123.56.32 отчужден за производствено-складови дейности
на "Ван Комерс" ООД, местност "Робова чешма"
землище на с. Шереметя, общ. Велико Търново,
М 1:500

ИЗДАНИЕ: 1/2018
ПРОЕКТИРА: [Signature]
[Stamp]



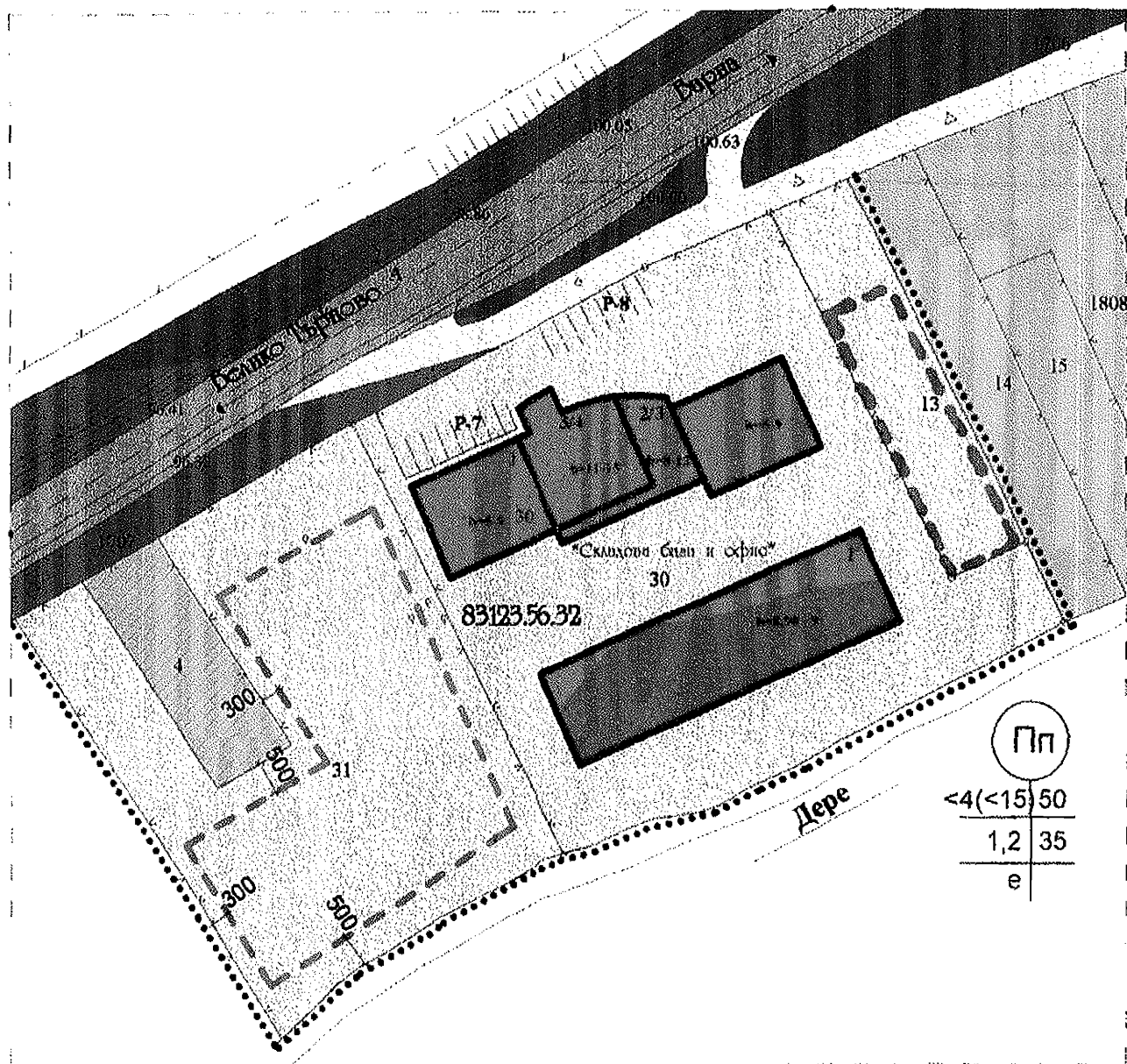
**ЧАСТИЧНО ИЗМЕНЕНИЕ НА ПУП - ПЛАН ЗА ЗАСТРОЯВАНЕ
НА ПИ 83123.56.32 в м."Робова чешма" по КК и КР за
землището на с.Шереметя М 1:500**

- ЛЕГЕНДА НА ОЗНАЧЕНИЯТА**
- Ограничителни линии на основното застрояване
 - Задължителни линии на основното застрояване
 - Запазваща се съществуваща сграда на основното застрояване
 - Сарангит на съществуващ въздушен електропровод 20кV
 - Сарангит на съществуващ подземен кабелен електропровод 20кV
 - Газемлен имот за складова база
 - Обработваема земеделска земя
 - Полски селскостопански път
 - Републикански път
 - Градини насаждения
 - Гори и храсти
 - Запасено дърво
 - Землищна граница

ПЛОЩИ И УСТРОЙСТВЕНИ ПАРАМЕТРИ

№ на обекта	№ на устройствения план	Площ на земята (кв.м)	Площ на покрива (кв.м)	Площ на територията (кв.м)	Площ на сградата (кв.м)	Площ на парковане (кв.м)	Площ на озеленяване (кв.м)	Площ на водоем (кв.м)	Площ на други обекти (кв.м)	Общ. площ (кв.м)	Устройствени параметри	Имени на застрояване	Видове земя
56	32	10 989,09	15,00	1,3	460	1,20	>30					Землище	1






ИЗДАНИЕ: 1/2018
ПРОЕКТИРА: [Signature]
[Stamp]



ПУП-план за застроиване
за промяна предназначението на земеделски имоти ПИ
83123.56.31 и ПИ 83123.56.13 и обединяването им с ПИ
83123.56.30 (за складова база и офис) в нов имот
83123.56.32 отреден за производствено складови дейности
на *Вали компютърс* ООД; Местност *Рогова чешма*
Землище на с. Шереметя; общ. Велико Търново;
М1:1000

Решение № 233 - от 19.10.2008 г. за
 изменение на условия за устройствен
 план № 13 от 13.08.07 г.



-  - производствена зона III
-  - главен път I, T22
-  - полски път
-  - земеделски земи
-  - земеделски територии с допустима



промяна на предназначението

• • • • - грешна или промяна на режима на устройство

— — — — — сгради в строеж

— — — — — ограничителна линия на въздействие



Гор. Георгиев
 05.02.09

номер на квартал	номер на урегулиран землен имот	устройствена зона	устройствени имот с установено предназначение	стажност (височина в м.)		градостроителство ни параметри			норми на застрояване				
				запълнителна	максимална	възможна	пълност на застрояване	Клуп	минимална плот	свободно	свързано в два съседни имота	свързано	забелжка
36	32	III			<4 (<15)	35	12	50	*				



№ 22, 156/05.02.09

***ВизАрх НГ - ЕООД**
 тр. Велико Търново на "Мирно село" № 75а, Общ. Общ. 08 10, 0888 33 34 78

Обект: ПУП-план за застрояване за промяна предназначението на
 земеделски земи III 83123.56.31 и III 83123.56.13 в
 обединяването им с III 83123.56.30 (за складова база и
 офис) в нов имот 83123.56.32 отреден за производствено
 складови дейности на Вил. Местност "Рогози чешми"
 Зематице на с. Шеремети;
 общ. Велико Търново; МЛЮ

Възложител: "Вили компютърс"
Проектир: арх. Георгиев

09.2008

