



ДО

ВЕЛИКОТЪРНОВСКИ
ОБЩИНСКИ СЪВЕТ

	ОБЩИНА В.ТЪРНОВО ПОЩ. КОД 5000
РЕГИСТРАЦИОНЕН ИНДЕКС И ДАТА	
09-00-870 / 16.10.18	
ПРЕДЛОЖЕНИЕ	

	ВЕЛИКОТЪРНОВСКИ ОБЩИНСКИ СЪВЕТ
РЕГИСТРАЦИОНЕН ИНДЕКС И ДАТА	
09-00-870 / 16.10.18	

Уд: ПК ~ ОС-в.)
ПК ~ ЗМОС
ПК ~ УТМ

от инж. ДАНИЕЛ ПАНОВ
НА ОБЩИНА ВЕЛИКО ТЪРНОВО

16.10.18

ОТНОСНО: Предварително съгласие по реда на чл. 29 ал.1 от ЗОЗЗ

УВАЖАЕМИ ОБЩИНСКИ СЪВЕТНИЦИ,

В Община Велико Търново се процедира проект за подробен устройствен план – план за застрояване и парцеларен план за ПИ с идентификатор №10447.17.8 по КККР на гр. Велико Търново, местност „Алмалъка“, с цел промяна предназначението на имота от земеделска територия с НТП „изоставена орна земя“ в „за предимно производствени дейности“ и трасета за електропровод и водопровод за захранване на имота.

Трасето на ел. кабели започва от ТП „М. Отливки“, чрез разширение на кабелната мрежа със силов кабел 1 kV. Кабелът ще се положи подземно в изкоп до новопроектирано ТЕПО 1Т на границата на имота. При преминаването под асфалтовия път и под входовете за съседните имоти кабелът ще се положи в PVC тръби с бетонов кожух. Захранването с вода ще се осъществи от съществуващата водопроводна мрежа по ул. „Никола Габровски“ от съществуващ водопровод ф400 мм. От него ще се направи ново водопроводно отклонение с РНДЕ ф110 мм в изкоп с минимална дълбочина 1,20 м.

Проектът е разгледан и приет с решение № 87 по протокол №8 от 19.09.2018 г. на Експертен съвет по устройство на територията при Община Велико Търново.

Съгласно разпоредбите на чл.29 ал.1 от Закона за опазване на земеделските земи /изм. ДВ, бр.39 от 2011 г./, Великотърновски общински съвет следва да даде предварително съгласие за промяна предназначението на земи от общинския поземлен фонд, необходими за изграждане на обекти на техническата инфраструктура.

Предвид гореизложеното предлагам Великотърновски Общински съвет да приеме следното

РЕШЕНИЕ:

1. На основание чл.21 ал.1 т.8 от ЗМСМА и чл.29 ал.1 от ЗОЗЗ, Великотърновски общински съвет дава предварително съгласие за промяна предназначението на части от имот публична общинска собственост, както следва:

- поземлен имот с идентификатор №10447.17.11 по КККР на землището на гр.Велико Търново, местност „Алмалъка“; вид територия: зем. територия; трайно

предназначение: за селскостопански, горски път; НТП: полски път; дължина на трасето на ел. кабел в засегнатия имот – 156,00 м., сервитут на линейния обект – 328,30 кв.м.; дължина на трасето на водопровод в засегнатия имот – 3,00 м., сервитут на линейния обект – 6,00 кв.м.;

във връзка с проект за подробен устройствен план – план за застрояване и парцеларен план за ПИ с идентификатор №10447.17.8 по КККР на гр. Велико Търново, местност „Алмалъка“, с цел промяна предназначението на имота от земеделска територия с НТП „изоставена орна земя“ в „за предимно производствени дейности“ и трасета за електропровод и водопровод за захранване на имота.

Проектът е разгледан и приет с решение № 87 по протокол №8 от 19.09.2018 г. на Експертен съвет по устройство на територията при Община Велико Търново.

Определя срок на валидност на предварителното съгласие - до влизане в сила на решението на Комисията за земеделските земи.

2. На основание чл.21 ал.1 т.8 от ЗМСМА, чл.29 ал.3 от ЗОЗЗ, Великотърновски общински съвет дава предварително съгласие за учредяване на ограничени вещни права на Даниел Дамянов с адрес в гр. _____
и Милен Альрков с адрес в гр. _____
, върху имота по т.1, след влизане в сила на ПУП.

3. Даниел Дамянов с адрес в гр. _____
и Милен Альрков с адрес в гр. _____
, да извършат за своя сметка процедурите по ЗОЗЗ за утвърждаване на площадка /трасе/ на обекта по т.1, а след влизането в сила на ПУП и учредяването на правата по т.2 – и по промяната на предназначението на земята.

Инж. ДАНИЕЛ ПАНОВ
КМЕТ НА ОБЩИНА ВЕЛИКО ТЪРНОВО



Съгласувано с:

Десислава Йонкова
Директор Дирекция ПОУС

Изготвил:
Маринела Джартова
Началник отдел УС

СПОРАЗУМЕНИЕ

Днес 02.10.2018 г. в гр. Велико Търново между

I. ОБЩИНА ВЕЛИКО ТЪРНОВО, чрез Снежана **Данева – Иванова** – за Кмет на Община Велико Търново /съгласно Заповед №РД 22-1616/20.09.2018г. на Кмета на Община Велико Търново/, БУЛСТАТ 000 133 634, с адрес: гр. Велико Търново, пл. "Майка България" № 2, наричана по-долу **ПЪРВАТА СТРАНА**

и

II. ДАНИЕЛ

ДАМЯНОВ, с постоянен адрес: гр. **АЛЪРКОВ**, с постоянен адрес: гр. Велико Търново, наричани по-долу **ВТОРАТА СТРАНА**,

във връзка със Заявление с рег. индекс и дата №94ДД-2596-3/22.08.2018г. от Даниел Дамянов и Милен Алърков, се сключи настоящото споразумение, по силата на което страните се уговарят за следното:

1. Страните се съгласяват за процедирането на проектната документация за обект: „УЛИЧЕН ВОДОПРОВОД“ в обхвата на полски път с идентификатор 10447.501.144 по КК и КР на гр. Велико Търново, местност „Алмалъка“, с цел присъединяване към водопроводната мрежа на имот с идентификатор 10447.17.8 по КК и КР на гр. Велико Търново, местност „Алмалъка“.
2. Изграждането на уличния водопровод, както и извършването на разходи, свързани с изготвянето и съгласуването на проектната документация, са изцяло за сметка на **ВТОРАТА СТРАНА**.
3. **ВТОРАТА СТРАНА** приема да извърши за своя сметка, на свой риск и в полза на **ПЪРВАТА СТРАНА** строително-монтажни работи /СМР/, съгласно одобрен инвестиционен проект и издадено разрешение за строеж за: „УЛИЧЕН ВОДОПРОВОД“ в обхвата на полски път с идентификатор 10447.501.144 по КК и КР на гр. Велико Търново, местност „Алмалъка“, с цел присъединяване към водопроводната мрежа на имот с идентификатор 10447.17.8 по КК и КР на гр. Велико Търново, местност „Алмалъка“.
4. При изпълнение на СМР **ВТОРАТА СТРАНА** се задължава да спазва одобрения инвестиционен проект и издаденото разрешение за строеж от Главния архитект на Община Велико Търново, както и всички предписания, дадени в хода на изпълнението от лицата, упражняващи строителен и авторски надзор, както и от представител/и на **ПЪРВАТА СТРАНА**.
5. В случай, че в хода на изпълненото възникнат пречки и/или се налага изпълнение в нарушение на инвестиционния проект /в т.ч. несъществени изменения по смисъла на ЗУТ/ **ВТОРАТА СТРАНА** незабавно уведомява в писмен вид **ПЪРВАТА СТРАНА** и преустановява СМР до получаване на писмени указания от **ПЪРВАТА СТРАНА**, във връзка с изпълнението.
6. **ВТОРАТА СТРАНА** отговаря пред **ПЪРВАТА СТРАНА** и пред трети лица за всички вреди, причинени във връзка и/или при и/или по повод изпълнението на СМР.
7. **ВТОРАТА СТРАНА** се задължава да изпълни проекта при спазване на всички действащи закони и нормативи, включително тези осигуряващи безопасността на обекта и охраната на труда.
8. **ВТОРАТА СТРАНА** се задължава да избере строител, отговарящ на изискванията на **ПЪРВАТА СТРАНА** за качеството на строежа и да уведоми за това писмено **ПЪРВАТА СТРАНА** преди започване на фактическото изпълнение на СМР.

ОБЩИНА ВЕЛИКО ТЪРНОВО
ЕКСПЕРТЕН СЪВЕТ ПО УСТРОЙСТВО НА ТЕРИТОРИЯТА

Препис - извлечение от Протокол № 8
от 19.09.2018г. на Експертен съвет
по Устройство на територията при
община Велико Търново, Решение № 87

По т.1. Проект за подробен устройствен план - план за застрояване и парцеларен план /ПУП-ПЗ и ПП/ за ПИ с идентификатор № 10447.17.8 по КККР на гр. Велико Търново, местност „Алмалька“, с цел промяна на предназначението на имота от земеделска територия с НТП „изоставена орна земя“ в „за предимно производствени дейности“ и трасета за електропровод и водопровод за захранване на имота.

Вносител - Даниел Дамянов, Милен Алърков
Проектанти - арх. Олга Страфърд, инж. Тихомир Панов
Докладва - арх. Николай Малаков
Становище изрази: инж. Васил Василев

В резултат на разглеждане на проектните материали и станалите разисквания Експертният съвет по устройство на територията взе следното

Р Е Ш Е Н И Е: № 87

Приема и предлага Великотърновския общински съвет да одобри на основание чл.21, ал.1, т.11 от ЗМСМА, чл.129, ал.1 от ЗУТ, във връзка с чл.110, ал.1, т.1 от ЗУТ:

1. Проект за подробен устройствен план - парцеларен план /ПУП-ПП/ - трасета за електропровод и водопровод, с цел захранване на ПИ с идентификатор № 10447.17.8 по КККР на гр.Велико Търново. Трасето на кабелното електрозахранване започва от ТП“М.Отливки“, чрез разширение на кабелната мрежа със силов кабел 1kV. Кабелът ще се положи подземно в изкоп 1kV в изкоп 0.8/0.4м до новопроектирано ТЕПО 1Т на границата на имота. При преминаването под асфалтовия път и под входовете за съседните имоти кабелът ще се положи в PVC тръби с бетонов кожух. Определен е сервитут около кабелът 0.6м от едната страна, съгласно Приложение № 1 към чл.7, ал.1, т.1 от Наредба № 16 за сервитутите на енергийните обекти-за кабелна линия 1kV. Захранването с вода ще се осъществи от съществуващата водопроводна мрежа по ул.“Никола Габровски“ от съществуващ водопровод ф400мм. От него ще се направи ново водопроводно отклонение с РНДЕ ф110мм в изкоп с мин.дълбочина от 1.2м. Определен е сервитут по 3м осово от новия водопровод.

2. План-схеми за електрозахранване и водоснабдяване на ПИ с идентификатор № 10447.17.8 по КККР на гр.Велико Търново.

3. Частично изменение на ПУП-ПЗ за ПИ с идентификатор № 10447.17.8 по КККР на гр.Велико Търново, промяна предназначението на имота от земеделска територия с НТП „изоставена орна земя“ в урбанизирана територия с начин на трайно ползване „за предимно производствени дейности“. За имота се определя градоустройствена основа с

показатели: височина до 10м, плътност на застрояване - тах. 60%; коефициент на интензивност /Кинт/- тах.1.2; минимално озеленена площ - 40%; начин на застрояване - свободно; линии на застрояване - ограничителни, съгласно отразените върху проекта със червен цвят линии, зачерквания, щриховки, цифри и надписи.

Заповед за одобряване да се издаде след съгласуването на проекта с БТК ЕАД. Процедури по одобряване на проекта да се проведат след предварително съгласие по реда на чл.29, ал.1 от ЗОЗЗ.

Подписали:

Председател: /п/

/арх. Николай Малаков/

Членове: /п/

Техн.секретар: /п/

/Цветомила Къосева/

Вярно при Община Велико Търново.

ОБЯСНИТЕЛНА ЗАПИСКА

към проект за ПОДРОБЕН УСТРОЙСТВЕН ПЛАН - ПАРЦЕЛАРЕН ПЛАН за външни връзки ЕЛ и ВиК за захранването с електричество и вода на ПИ № 10447.17.8, землище гр. Велико Търново с цел промяна предназначението на земята

Изготвянето на проекта за Парцеларен план се извърши на основание допуснатото проектиране от Община Велико Търново, становища от експлоатационните дружества и задание на инвеститора. Същият има за цел да покаже трасето на ел. кабел и водопровод за захранване на обекта с електричество и вода. Проектът се изготвя на основание чл. 108 от ЗУТ.

Имотът обект на разработваното градоустройство е разположен до регулационните граници на гр. Велико Търново в западната промишлена зона. Имотът е с площ от **1585кв.м.** Направено е геодезическо заснемане на място, като са заснети наличната кадастрална информация и инженерни съоръжения. Имотът е с правоъгълна форма, необработваема земеделска земя. От север, изток и запад граничи с необработваеми земеделски земи. От юг имотът граничи с улица по регулация, която не е изградена на място. За имота има изготвен ПУП-ПЗ за промяна на предназначението на земеделската земя за „предимно производствени дейности“.

С настоящият проект се предвиждат трасета за полагане на ел кабел 1 kV подземно – 377,9м и направата на водопроводно отклонение РЕ-НД тръба – 166,4м. За проектът инвеститорът има получени предварителни становища от експлоатационните дружества. Ел. захранването за имотът ще се осъществи от съществуващ трафопост „Метални отливки“ в УПИ IV, кв. 5, който се намират южно от имота. От него ще се положи кабел 1kV подземно в изкоп 0,8/0,4м до новопроектирано ТЕПО 1Т на границата на имота. При преминаването под асфалтовият път и под входовете за околните имоти кабелът ще се положи в PVC тръби с бетонов кожух. Определен е сервитут около кабелът 0,6м от едната му страна и 1,5м от обслужващата страна съгласно Приложение №1 към чл.7 ал.1 т.1 на Наредба 16 за сервитутите на енергийните обекти – за кабелна линия 1 kV.

Захранването с вода ще се осъществи от съществуващата водопроводна мрежа на гр. Велико Търново. По ул. „ Никола Габровски“ има съществуващ водопровод ф350мм – стомана. От него ще се направи ново водопроводно отклонение с PHDE ф90мм. в изкоп с минимална дълбочина от 1,2м. Определен е сервитут по 3м осово от новият водопровод.

Всички новопроектирани линейни обекти се предвиждат да минат по имоти, улици – собственост на Община Велико Търново. Техническите параметри с дължините и сервитутът в отделните имоти се представя в отделна таблица

Трасетата на ел кабела, водопроводът и сервитутната зона са показани на представеният парцеларен план, като на чупките на подробните точки от трасето са показани координатите на точките в координатна система 1970 год.

При разработката са спазени следните нормативни документи : ЗУТ, Наредба №7 за правила и норми за устройствено планиране на територии и устройствено зони, Наредба за сервитутите на енергийните обекти, Наредба №8 за обема и съдържанието на устройствените планове и схеми.

Предава се:


Геодезическа снимка М1:500

Парцеларен план с трасировъчни данни в М 1:500.

Проекта се представя в 3 екземпляра.

2018 год.

Проектант:



СЛУЖБА ПО ГЕОДЕЗИЯ, КАРТОГРАФИЯ И КАДАСТЪР - ГР. ВЕЛИКО ТЪРНОВО

5000, ПОЩЕНСКА КУТИЯ - 331, Бул. "Цар Т.СВЕТОСЛАВ" №59, 062/622536, 623889,
veliko.tarnovo@cadastre.bg, БУЛСТАТ: 130362903

СКИЦА НА ПОЗЕМЛЕН ИМОТ
№ 15-654233-29.12.2017 г.

Поземлен имот с идентификатор **10447.17.8**

Гр. **Велико Търново**, общ. **Велико Търново**, обл. **Велико Търново**

По кадастралната карта и кадастралните регистри, одобрени със Заповед РД-18-86/19.09.2008 г.
на **ИЗПЪЛНИТЕЛЕН ДИРЕКТОР НА АГКК**

Последно изменение със заповед: **няма издадена заповед за изменение в КККР**

Адрес на поземления имот: **местност АЛМАЛЪКА**

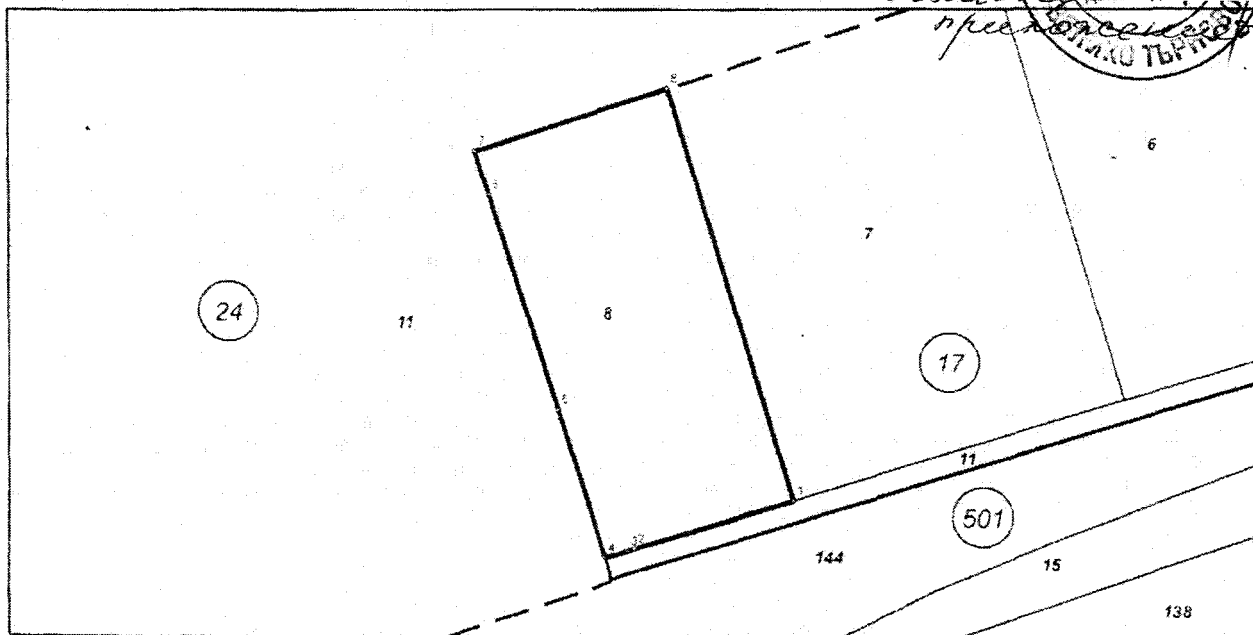
Площ: **1585 кв.м**

Трайно предназначение на територията: **Земеделска**

Начин на трайно ползване: **Изоставена орна земя**

Категория на земята при неполивни условия: **6**

Координатна система БГС2005



М 1:1000

Стар идентификатор: **няма**

Номер по предходен план: **017008**

Съседи: **10447.17.11, 10447.17.7, 83586.24.11**

Собственици:

1. **ДАНИЕЛ ДАМЯНОВ**

Няма данни за идеалните части

Нотариален акт № 44 том 26 рег. 11065 дело 5290 от 21.12.2017г., издаден от Служба по вписванията гр.Велико Търново

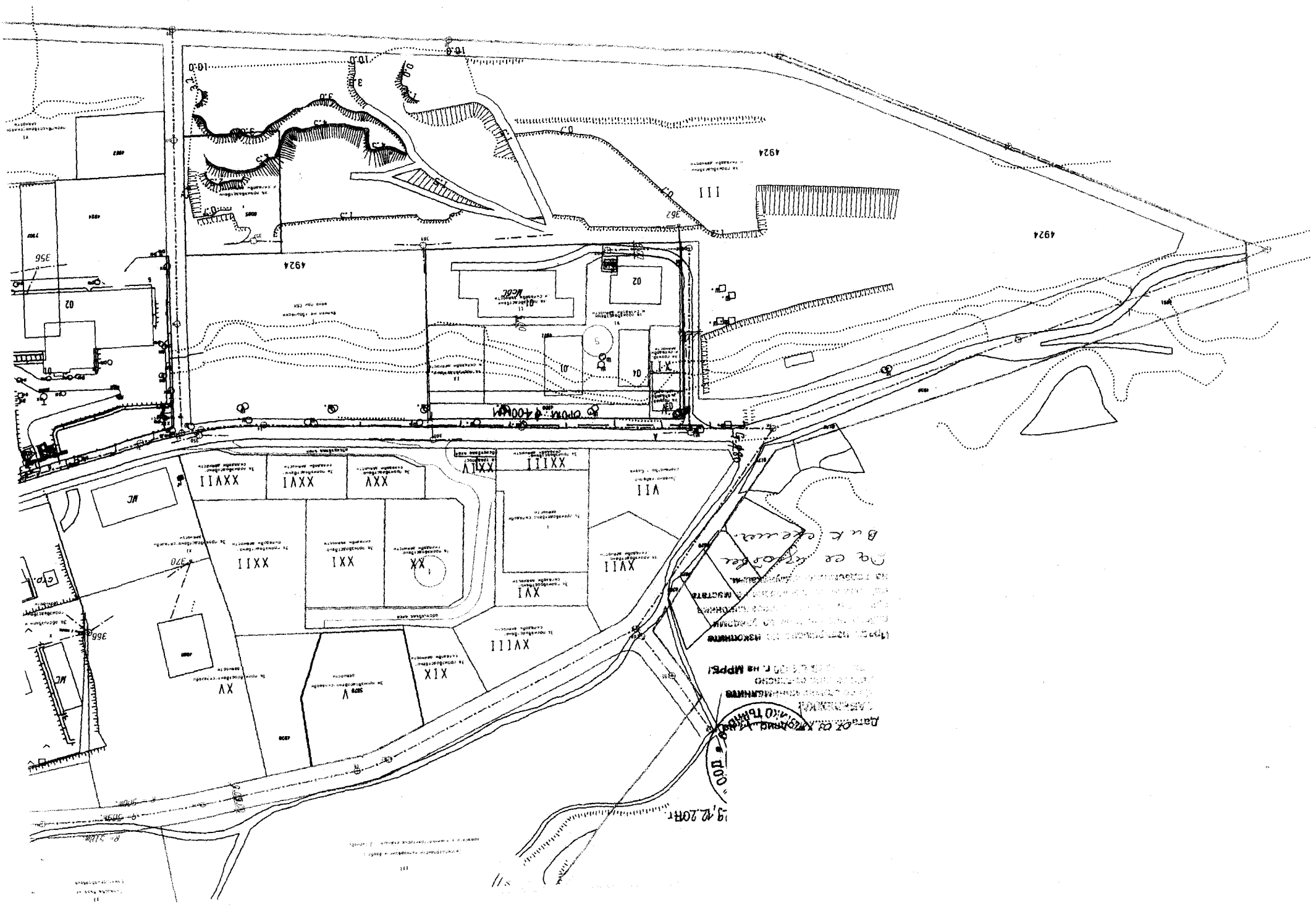
2. **МИЛЕН АЛЪРКОВ**

Няма данни за идеалните части

Нотариален акт № 44 том 26 рег. 11065 дело 5290 от 21.12.2017г., издаден от Служба по вписванията гр.Велико Търново

Скица № **15-654233-29.12.2017 г.** издадена въз основа на документ с входящ № **01-408241-28.12.2017 г.**

/инж. **Весела Тодорова**/



Здание из кирпича
с железобетонными перекрытиями
и фундаментом
с колоннами
1912 г. № 2084

Дата изъятия
1912 г. № 2084

Длина 100 м

ОБЯСНИТЕЛНА ЗАПИСКА

ОБЕКТ: ПУП-ПЗ за п.и. 10447.17.8 местност "Алмалъка",
в землището на град Велико Търново, Община Велико Търново

ЧАСТ: В и К

ФАЗА: ИДЕЙНА СХЕМА

ВЪЗЛОЖИТЕЛИ: Даниел ; Дамянов
 Милен ; Алърков

Настоящата инженерна схема се изработва по искане на възложителя, в изпълнение на чл.108(2) от ЗУТ. Предвижда се промяна на предназначението на имота от земеделска земя в терен за строителни нужди. Предвижда се в имота да се построи автодиагностичен пункт. Посочения имот се намира непосредствено до пътя Велико Търново – Шемшево, в западния край на Западна промишлена зона на гр.Велико Търново.

I. ОБЩА ЧАСТ

Предмет на настоящия проект е изследване на възможността за осигуряване на водоснабдяване на имота от централната водоснабдителна мрежа.

Други вариантни решения за осигуряване на водни количества от местни подземни водоизточници – извори, каптажи, сондажни кладенци и др. не са предмет на настоящия проект. Не се разглеждат водопроводна и канализационна инсталация на сградата.

За имота е съгласувана скица на 07.03.2018г от "ВиК Йовковци" ООД гр.Велико Търново, от където се вижда че м близост до имота има съществуващ уличен водопровод с участък от него Стом. Ф80мм.

II. ПО НАСТОЯЩИЯ ПРОЕКТ

Имота, предмет на настоящия проект е земеделска земя където се предвижда строителството на автодиагностичен пункт. Освен за питейно битови нужди за обекта, ще бъде необходима и вода за противопожарни нужди

Осигуряването на тези водни количества ще се осигури от водопроводната мрежа на град Велико Търново. Съгласувана е скица от където се вижда, че в близост до имота има водопровод стом. Ф80мм.

◆ Следователно за нормалното водоснабдяване на обекта в поз. имот 10447.17.8, землище на град Велико Търново следва да се направи следното:

- Връзка със съществуващия водопровод стомф80мм и съществуващ СК ф80мм, чрез монтаж на ТФ80/80 и два нови СК ф80мм на отклонението.
- Изпълнение на нов водопровод до имота, като част от уличната водопроводна мрежа на град Велико Търново. Новия водопровод ще се изпълни като уличен с РЕ тръби с диаметър $\varnothing 110\text{мм}$ и дължина 167м. Оразмерителните данни ще бъдат $Q=10,0\text{л/с}$, $V=1,32\text{м/с}$, $i=0,0162$. При това решение ще се осигурят необходимите водни количества за питейно-битови и противопожарни водни количества, за уличен водопровод. Разполагаемия напор в уличния водопровод ще бъде над батм. Трасето на новия уличен водопровод водопровод РЕ ф110мм, е в обслужващи пътища по КВС собственост на Община Велико Търново.
- Изпълнение на водоземане от уличния водопровод с РЕ тройник, водопроводно отклонение до имота с РЕ тръба, ТСК комплект с охранителна гарнитура и стержен и водомерна шахта с водомер и регулатор на изходно налягане. Водомерната шахта да бъде разположена на до 2,0м от границата на имота.
- При настоящия ПУП-ПЗ ще се отрази трасето на водопровода успоредно на границите на имотите и сервитут по 3,0м от двете страни – общо ивица от 6м. В тази ивица се забранява строителството на трайни и временни постройки, трайни насаждения и др.
- Новия уличен водопровод ще се изграсди от възложителя за негова сметка, като след изграждането му ще бъде предаден на вик оператора за експлоатация.


Въпросът за отвеждането и пречистването на отпадъчните води ще бъде предмет на следващ етап на проектиране, но е възможно за целта да се използват различни локални съоръжения.

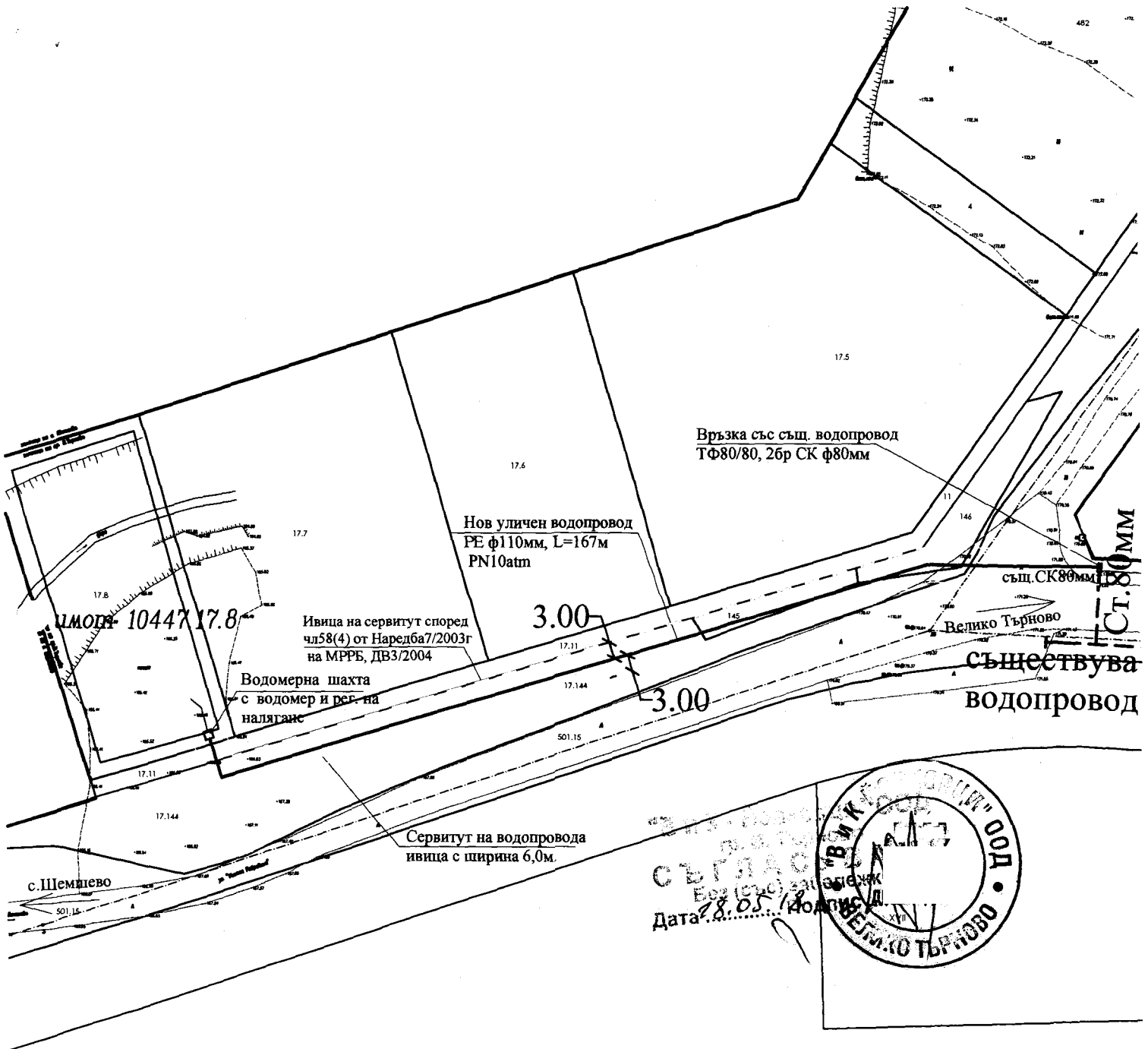
III. ЗАКЛЮЧЕНИЕ

В настоящата разработка се дава решение за захранване с вода на бъдещ строеж в имот 10447.17.8 в град Велико Търнов. С изпълнението на представените в настоящата разработка дейности ще се гарантира нормално функциониране на сградната инсталация на обекта при спазване на всички технически и санитарно-хигиенни изисквания. Същото ще се извърши при изпълнение на някои технически детайли като нов уличен водопровод, ново водопроводно отклонение, водомерна шахта. За отвеждане на отпадъчните води ще се използва пречиствателно съоръжение.

Настоящата схема, съгласно разпоредбите на ЗУТ, не представлява документация за която да бъде издадено строително разрешение или да се извършват каквито и да било строителни дейности!

При разработване на проектното решение в работна фаза ще бъдат изяснени всички подробности или други въпроси, които не се били прецизирани в настоящия проект.

	КАМАРА НА ИНЖЕНЕРИТЕ В ИНВЕСТИЦИОННОТО ПРОЕКТИРАНЕ
	ПЪЛНА ПРОЕКТАНТСКА ПРАВОСПОСОБНОСТ
Секция: ВС	инженер № 03298
СЪСТАВИЛ:..	ИНЖ. КАЛИН НЕЙЧЕВ
Части на проекта: по удостоверение за ПП	инж. Калин Нейчев Подпис
	ВАЖИ С ВАЛИДНО УДОСТОВЕРЕНИЕ ЗА ПП ЗА ТЕКУЩАТА ГОДИНА



ЗАБЕЛЕЖКА: Трасето на новия уличен водопровод за имот 10447.17.8 в землище на град Велико Търново, както и неговия сервитут са изцяло в площта на имоти полски пътища - общинска собственост. Трасето не засяга имоти на други частни собственици!

ВОДОСНАБДИТЕЛНА ИДЕЙНА СХЕМА
към ПУП - ПЗ за промяна предназначението на имот № 10447.17.8, з-ще на град Велико Търново
М 1:1000

Възложител: Даниел | Дамянов
Милен | Азърков

Проектант:

 Секция: ВС Част на проекта: по удостоверение за ПП	КАМАРА НА ИНЖЕНЕРИТЕ В ИНВЕСТИЦИОННОТО ПРОЕКТИ ПЪЛНА ПРОЕКТАНТСКА ПОДГОТОВКА чен № 0328
	инж. КАЛЕН ДАМЯНОВ НЕЙЧЕ Подпис

ВАЖИ С ВАЛИДНО УДОСТОВЕРЕНИЕ ЗА ПП ЗА ТЕКУЩАТА ГОДИНА

на имотите, през които е предвидено да преминат линейни обекти - водопровод и ел. кабел
за хранване на ПИ 10447.17.8, землице на гр. В.Търново

№ по ред	Поземлен имот №	Вид на линейния обект	Вид територия	Трайно предназначение	Какво представлява имота, /НТП/	дължина на трасето на линейния обект в дадения имот /л. м./	Сервитут на линейния обект /кв. м./	Вид собственост	Собственик на имота
1	10447.501.15	ел. кабел - 1 кV	урбанизирана	второстепенна улица	улица	196,90	414,50	Общинска публична	Община В. Търново
2	10447.501.6	ел. кабел - 1 кV	урбанизирана	второстепенна улица	улица	17,90	36,60	Общинска публична	Община В. Търново
3	10447.501.144	ел. кабел - 1 кV	урбанизирана	за др. вид застр.	за др. вид застр.	1,50	3,10	Общинска частна	Община В. Търново
4	10447.501.146	ел. кабел - 1 кV	урбанизирана	за др. вид застр.	за др. вид застр.	5,70	12,00	Общинска частна	
5	10447.17.11	ел. кабел - 1 кV	зем. Територия	За селскост., горски път	полски път	156,00	328,30	Общинска публична	Община В. Търново
6	10447.501.144	водопровод PHDE	урбанизирана	за др. вид застр.	за др. вид застр.	103,00	669,70	Общинска частна	Община В. Търново
7	10447.501.145	водопровод PHDE	урбанизирана	за др. вид застр.	за др. вид застр.	22,20	12,80	Общинска частна	
8	10447.501.146	водопровод PHDE	урбанизирана	за др. вид застр.	за др. вид застр.	15,50	69,60	Общинска частна	
9	10447.501.15	водопровод PHDE	урбанизирана	второстепенна улица	улица	22,70	111,30	Общинска публична	Община В. Търново
10	10447.501.6	водопровод PHDE	урбанизирана	второстепенна улица	улица	-	25,70	Общинска публична	Община В. Търново
11	10447.17.11	водопровод PHDE	зем. Територия	За селскост., горски път	полски път	3,00	6,00	Общинска публична	Община В. Търново