



ДО  
ВЕЛИКОТЪРНОВСКИ  
ОБЩИНСКИ СЪВЕТ

 <b>ОБЩИНА В.ТЪРНОВО</b> ПОЩ. КОД 5000
РЕГИСТРАЦИОНЕН ИНДЕКС И ДАТА 09-00-884 / 12.10.2018
<b>ПРЕДЛОЖЕНИЕ</b>

 <b>ВЕЛИКОТЪРНОВСКИ ОБЩИНСКИ СЪВЕТ</b>
РЕГИСТРАЦИОНЕН ИНДЕКС И ДАТА № 2426 / 12.10.18

от инж. ДАНИЕЛ, ПАНОВ  
КМЕТ НА ОБЩИНА ВЕЛИКО ТЪРНОВО

ОТНОСНО: Предварително съгласие по реда на чл. 29 ал.1 от ЗОЗЗ

УВАЖАЕМИ ОБЩИНСКИ СЪВЕТНИЦИ,

В Община Велико Търново се процедира проект за подробен устройствен план – парцеларен план за трасе на водопровод в обхвата на поземлени имоти с идентификатори ПИ №№ 00583.268.217, 00583.255.24, 0083.268.225, 00583.269.270, 00583.270.72 и 00583.153.23 по КККР на землището на с. Арбанаси, община Велико Търново, местност „Странджа“, с цел захранване с вода на ПИ с идентификатор №00583.153.51 по КККР на землище с. Арбанаси, местност „Странджа“.

Предвидено е продължение на съществуващо водопроводно трасе, което преминава през ПИ №00583.501.9536 – улица в населеното място, ПИ №00583.268.217 – полски път публична общинска собственост, ПИ №00583.255.24 – частен имот, за който е представен договор за учредяване право на прокарване по реда на чл.193 от ЗУТ от 30.11.2017 г. Трасето на водопровода пресича ПИ с идентификатор №00583.268.225 – местен път за движение и транспорт публична държавна собственост, продължава през ПИ с идентификатор №00583.269.270 – ведомствен път публична общинска собственост и №00583.270.72 – ведомствен път публична общинска собственост, след което да навлезе в имота на Възложителите №00583.153.51, с НТП „за жилищни нужди“.

Проектът е разгледан и приет с решение № 84 по протокол №7 от 08.08.2018 г. на Експертен съвет по устройство на територията при Община Велико Търново.

Съгласно разпоредбите на чл.29 ал.1 от Закона за опазване на земеделските земи /изм. ДВ, бр.39 от 2011 г./, Великотърновски общински съвет следва да даде предварително съгласие за промяна предназначението на земи от общинския поземлен фонд, необходими за изграждане на обекти на техническата инфраструктура.

Предвид гореизложеното предлагам Великотърновски Общински съвет да приеме следното

### РЕШЕНИЕ:

1. На основание чл.21 ал.1 т.8 от ЗМСМА и чл.29 ал.1 от ЗОЗЗ, Великотърновски общински съвет дава предварително съгласие за промяна предназначението на части от имоти публична общинска собственост, както следва:

- поземлен имот с идентификатор №00583.268.217 по КККР на землището на с. Арбанаси, община Велико Търново, местност „Странджа“; НТП: за селскостопански, горски, ведомствен път; площ на имота – 0,276 дка, дължина на трасето в засегнатия имот – 105,05 м., площ на сервитута в засегнатия имот – 136,56 кв.м.;

- поземлен имот с идентификатор №00583.269.270 по КККР на землището на с. Арбанаси, община Велико Търново, местност „Странджа“; НТП: за селскостопански,

горски, ведомствен път; площ на имота – 0,664 дка, дължина на трасето в засегнатия имот – 164,46 м., площ на сервитута в засегнатия имот – 214,54 кв.м.;

- поземлен имот с идентификатор №00583.270.72 по КККР на землището на с. Арбанаси, община Велико Търново, местност „Странджа“; НТП: за селскостопански, горски, ведомствен път; площ на имота – 3,388 дка, дължина на трасето в засегнатия имот – 166,41 м., площ на сервитута в засегнатия имот – 215,63 кв.м.;

- поземлен имот с идентификатор №00583.153.23 по КККР на землището на с. Арбанаси, община Велико Търново, местност „Странджа“; НТП: за селскостопански, горски, ведомствен път; площ на имота – 0,567 дка, дължина на трасето в засегнатия имот – 2,90 м., площ на сервитута в засегнатия имот – 3,76 кв.м.;

във връзка с проект за подробен устройствен план –парцеларен план за трасе на водопровод в обхвата на поземлени имоти с идентификатори ПИ №№ 00583.268.217, 00583.255.24, 0083.268.225, 00583.269.270, 00583.270.72 и 00583.153.23 по КККР на землището на с. Арбанаси, община Велико Търново, местност „Странджа“, с цел захранване с вода на ПИ с идентификатор №00583.153.51 по КККР на землище с. Арбанаси, местност „Странджа“.

Проектът е разгледан и приет с решение № 84 по протокол №7 от 08.08.2018 г. на Експертен съвет по устройство на територията при Община Велико Търново.

Определя срок на валидност на предварителното съгласие - до влизане в сила на решението на Комисията за земеделските земи.

2. На основание чл.21 ал.1 т.8 от ЗМСМА, чл.29 ал.3 от ЗОЗЗ, Великотърновски общински съвет дава предварително съгласие за учредяване на ограничени вещни права на Недко Христов и Катерина Христова, двамата с постоянен адрес с. Арбанаси, ул. „ „ , върху имотите по т.1, след влизане в сила на ПУП.

3. Недко Христов и Катерина Христова, двамата с постоянен адрес с. Арбанаси, ул. „ „ , да извърши за своя сметка процедурите по ЗОЗЗ за утвърждаване на площадка /трасе/ на обекта по т.1, а след влизането в сила на ПУП и учредяването на правата по т.2 – и по промяната на предназначението на земята.

Инж. ДАНИЕЛ ПАЊОВ  
КМЕТ НА ОБЩИНА ВЕЛИКО ТЪРНОВО



Съгласувано с:

Десислава Йонкова  
Директор Дирекция ПОУС

Изготвил:  
Снежана Димитрова  
Гл. експерт в отдел УС

ОБЩИНА ВЕЛИКО ТЪРНОВО  
ЕКСПЕРТЕН СЪВЕТ ПО УСТРОЙСТВО НА ТЕРИТОРИЯТА

Препис - извлечение от Протокол № 7  
от 08.08.2018г. на Експертен съвет  
по Устройство на територията при  
община Велико Търново, Решение № 84

**По т.14: Проект за ЧИ на ПУП - парцеларен план /ПП/ за трасе на водопровод в обхвата на ПИ с идентификатори №№ 00583.268.217, 00583.255.24, 00583.268.225, 00583.269.270, 00583.270.72, 00583.153.23 и 00583.153.51 по КККР на с. Арбанаси, общ. Велико Търново за хранване с вода на ПИ с идентификатор № 00583.153.51 по КККР на с.Арбанаси, местност „Странджа“.**

Вносител - Недко Христов, Катерина Христова  
Проектанти - инж. Тихомир Панов, инж. Лиляна Желева, инж.  
Петя Христова  
Докладвал - арх. Николай Малаков

В резултат на разглеждане на проектните материали и станалите разисквания Експертния съвет по “Устройство на територията” взе следното

**Р Е Ш Е Н И Е: № 84**

Приема и предлага Великотърновския общински съвет да одобри на основание чл.21, ал.1, т.11 от ЗМСМА и чл.129, ал.1 от ЗУТ, чл. 110, ал.1, т.5 от ЗУТ:

Подробен устройствен план - парцеларен план /ПП/ за трасе за водопровод в обхвата на ПИ с идентификатори №№ 00583.268.217, 00583.255.24, 00583.268.225, 00583.269.270, 00583.270.72, 00583.153.23 и 00583.153.51 по КККР на с. Арбанаси, общ. Велико Търново за хранване с вода на ПИ с идентификатор № 00583.153.51 по КККР на с. Арбанаси, местност „Странджа“ - продължение на съществуващо водопроводно трасе, което преминава през ПИ № 000583.501.9536-улица в населено място; ПИ №00583.268.217-полски път /публична общинска собственост/; ПИ№00583.255.24-частен имот, за който е представен договор за учредяване право на прокарване по чл.193 от ЗУТ от 30.11.2017г.; Трасето на водопровода пресича ПИ 00583.268.225-местен път за движение и транспорт /публична държавна собственост/, продължава през ПИ № 00583.269.270-ведомствен път /публична общинска собственост/ и ПИ 00583.270.72-ведомствен път /публична общинска собственост/, след което влиза в имота на Възложителите № 00583.153.51, с НТП „за жилищни нужди“. Същият е образуван от обединяването на ПИ № 00583.153.11 и ПИ 00583.153.27.

Подписали:

Председател: /п/ /арх. Николай Малаков/

Членове: /п/

Техн.секретар: /п

/Цветомила Кьосева/

Вярно при Община Велико Търново.

*Гр. В. Христова*

*И. Велчева*

До  
Кмета на Община  
Велико Търново

**ЗАЯВЛЕНИЕ**

- За разрешение за изработване
- За допускане на изменение
- За процедуране и одобряване

ГУНН-120-3/2606/8

на

- 1. Подробен устройствен план /ПУП/ за част от населено място в обхват до три квартала /чл.124 ал.3 от ЗУТ/.
- 2. Подробен устройствен план /ПУП/ за един или група поземлени имоти извън границите на урбанизираните територии /чл.124 ал.3 от ЗУТ/.
- 3. Работен устройствен план /РУП/ за един или група поземлени имоти.
- 4. План-извадка от ПУП по реда на чл.133 от ЗУТ.

От

1. НЕДКО Христов  
с настоящ адрес, гр. В. Търново обл. ....  
ул. ...., ет. ...., ап. ...., тел. ....

2. КАТЕРИНА Христова  
с настоящ адрес, гр. В. Търново обл. ....  
ул. ...., ет. ...., ап. ...., тел. ....

3. ....  
с настоящ адрес, гр./с./..... обл. ....  
ул. ...., № ....., вх. ...., ет. ...., ап. ...., тел. ....

4. ....  
с настоящ адрес, гр./с./..... обл. ....  
ул. ...., № ....., вх. ...., ет. ...., ап. ...., тел. ....

5. ....  
с настоящ адрес, гр./с./..... обл. ....  
ул. ...., № ....., вх. ...., ет. ...., ап. ...., тел. ....

6. ....  
с настоящ адрес, гр./с./..... обл. ....  
ул. ...., № ....., вх. ...., ет. ...., ап. ...., тел. ....



СЛУЖБА ПО ГЕОДЕЗИЯ, КАРТОГРАФИЯ И КАДАСТЪР - ГР. ВЕЛИКО ТЪРНОВО

5000, ПОЩЕНСКА КУТИЯ - 331, Бул. "Цар Т.СВЕТОСЛАВ" №59, 062/622536; 623889,  
veliko.tarnovo@cadastre.bg, БУЛСТАТ:130362903

**СКИЦА НА ПОЗЕМЛЕН ИМОТ**  
**№ 15-628633-12.12.2017 г.**

Поземлен имот с идентификатор **00583.153.51**

Община: общ. Велико Търново, обл. Велико Търново

Катастралната карта и кадастралните регистри, одобрени със Заповед РД-18-39/18.03.2008 г.

ГЛАВЕН ДИРЕКТОР НА АГКК

с изменение със заповед: няма издадена заповед за изменение в КККР

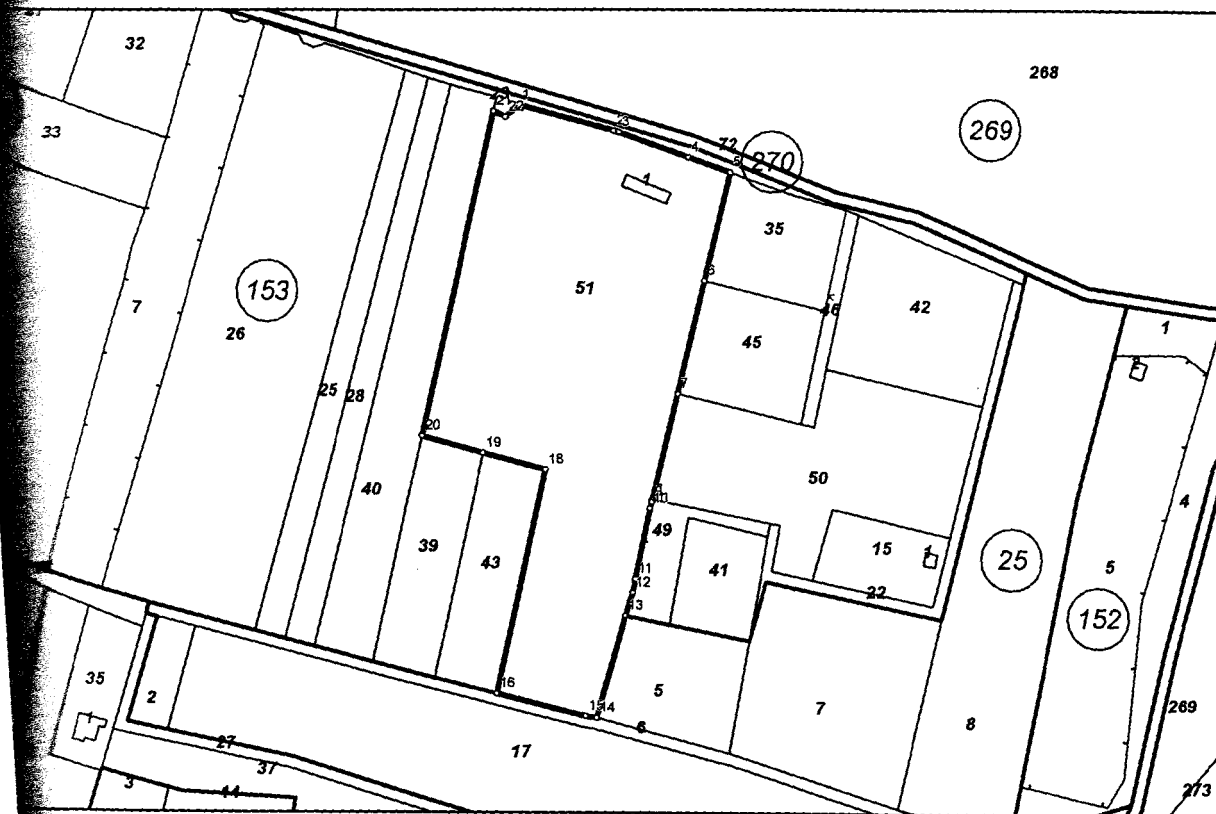
на поземления имот: с. Арбанаси, местност СТРАНЖА

1782 кв.м

Предназначение на територията: Урбанизирана

на трайно ползване: За друг вид застрояване

Катастрална система БГС2005



М 1:2000

Идентификатор: 00583.153.27; 00583.153.11

Предходен план: 153011 и 153027

00583.153.40, 00583.153.39, 00583.153.43, 00583.25.6, 00583.25.5, 00583.153.49, 00583.153.50,  
00583.153.45, 00583.153.35, 00583.153.23



№ 15-628633-12.12.2017 г. издадена въз основа на  
входящ № 01-394075-11.12.2017 г.

Препис-извлечение от Протокол № 40  
от заседание на Общински съвет,  
проведено на 26.04.2018 година

ОТНОСНО: Одобряване на задание и даване разрешение за изработване на проект за ПУП – ПП за трасе на водопровод в обхвата на ПИ с идентификатори №№ 00583.255.24, 00583.268.225, 00583.269.270, 00583.270.72 и 00583.153.23 по КККР на с. Арбанаси, общ. Велико Търново, обл. Велико Търново за хранване с вода на ПИ с идентификатор № 00583.153.51 по КККР на с. Арбанаси, общ. Велико Търново, обл. Велико Търново - м. „Странжа”

### РЕШЕНИЕ № 1054

На основание чл.21, ал.1, т.11 ЗМСМА; чл.124-а, ал.1 във връзка с ал.5 от ЗУТ и заявление с вх. № 94НН-123-1 от 17.01.2018 г. от Недко Христоф и Катерина Христова, с общ адрес – с. Арбанаси, общ. Велико Търново, ул. ... в качеството им на възложители; чл.124-б, ал.1 във връзка с чл.125, ал.1 и ал.2 от ЗУТ; чл.59, ал.1 от ЗУТ във връзка с предвижданията на ОУП на община Велико Търново, чл.7 и чл.36 от ПНОУПОВТ; договор от 30.11.2017 г. за учредяване право на прокарване по реда на чл.193 от ЗУТ, вписан под вх. рег. № 10259 от 04.12.2017 г., акт № 16, том XXIV в Службата по вписвания – гр. Велико Търново; протокол/ 20.02.2018 г. на ОПУ – Велико Търново към АПИ; писмо с изх. № 4408/ 04.01.2018 г. на Директора на РИОСВ – Велико Търново и становище с изх. № 4/ 16.01.2018 г. на Кмета на с. Арбанаси, Великотърновският общински съвет реши:

1. Одобрява задание, изготвено по реда на чл.125 от ЗУТ, съставено от заявителите, в качеството им на възложители, за изработване на проект за ПУП – ПП за трасе на водопровод в обхвата на ПИ с идентификатори №№ 00583.255.24, 00583.268.225, 00583.269.270, 00583.270.72 и 00583.153.23 по КККР на с. Арбанаси, общ. Велико Търново, обл. Велико Търново, с цел - хранване с вода на ПИ с идентификатор № 00583.153.51 по КККР на с. Арбанаси, общ. Велико Търново, обл. Велико Търново - м. „Странжа”.

2. Дава разрешение за изработване на проект за ПУП – ПП за трасе на водопровод в обхвата на ПИ с идентификатори №№ 00583.255.24, 00583.268.225, 00583.269.270, 00583.270.72 и 00583.153.23 по КККР на с. Арбанаси, общ. Велико Търново, обл. Велико Търново, с цел - хранване с вода на ПИ с идентификатор № 00583.153.51 по КККР на с. Арбанаси, общ. Велико Търново, обл. Велико Търново - м. „Странжа”.

ИРНО:  
/Д. Филчева/



ВЕНЦИСЛАВ СПИРДОНОВ  
ПРЕДСЕДАТЕЛ  
ОБЩИНСКИ СЪВЕТ



## ОБЯСНИТЕЛНА ЗАПИСКА

към проект за П У П - ПАРЦЕЛАРЕН ПЛАН за трасе на водопровод захранващ ПИ 00583.153.51, м. „Странжа“ по кадастрална карта на с. Арбанаси, община В. Търново

Настоящото проектиране е разработено по искане на собствениците на поземленият имот предмет на захранване с вода и на основание изготвена и съгласувана идейна схема от експлоатационното дружество В и К „Йовковци“. Проектирането е съобразено с одобрено техническо задание от собствениците на имота, както и с границите на имотите показани в кадастралната карта на землището на с. Арбанаси. Проекта за ПУП – Парцеларен план е допуснат с решение на Общински съвет В. Търново № 1054 от заседанието проведено на 26.04.2018г. – протокол № 40 и виза от 04.05.2018г. на Главният архитект на Община В. Търново. Проектирането е съобразено със съществуващите на терена подземни комуникации, границите на имотите по КК и се осъществява със съгласието на собствениците на имотите през който ще премине. Определено е сервитутно право за преминаване на линейният обект съгласно чл. 112, ал. (1) от закона за водите. Определеният сервитут за конкретният провед е 0,65 м. от двете страни на трасето.

Целта на изготвения проект е да се предвиди трасе за водопровода за захранване на имота, който ще се ползва за жилищни нужди. С проекта се определя трасето на линейният обект – водопровод РЕНД Ф 90 мм.

ПИ 00583.153.51 е собственост на Недко Христов и Катерина Христова от с. Арбанаси, община В. Търново, съгласно представените документи за собственост. Собствеността на частният поземлен имот - ПИ 00583.255.24 се установява с приложеният Н.А. 31, т. 24, дело 4708 от 24.11.2015 год., на службата по вписванията гр. В. Търново. Преминаването през този имот ще се осъществи на основание представен договор за учредяване право на прокарване по чл. 193 от ЗУТ, вписан в СП гр. В. Търново с вх. № 16, т. XXIV, вх. Рег. № 10259 от 04.12.2017г.

Проектирането е съобразено с издаденото предварително становище на експлоатационното дружество В и К „Йовковци“ ООД и със становището на Кметство с. Арбанаси.

Представеният парцеларен план за трасе предвидено да захрани имота с вода не предвижда засягане на други частни имоти, освен посоченият.

Трасето на водопровода ще започне от съществуващият водопровод изграден за нуждите на населеното място, разположен на второстепенна улица - ПИ 00583.268.217 – публична общ. собственост на Община В. Търново, като е предвидено да започне с поставянето на спирателен кран. Дължина на водопровода през имота е от 105 л.м.; после трасето продължава през ПИ 00583.255.24 – собственост на

„Риъл естейт ентърпрайсис“ АД, за преминаване на водопроводна линия по договор за учредяване право на прокарване на водопроводна линия с дължина от 271 л. м.

После трасето на водопровода е предвидено да преминава през ПИ 00583.268.225 – местен път за движение и транспорт с дължина от 166,40 л.м. Пресичането на пътя ще се осъществи с подземно сондиране с цел да не се оказва влияние на транспортният поток. После ще продължи през ПИ 00583.269.270, представляващ селскостопански, горски, ведомствен път, на Община В. Търново с дължина от 164,50 л. м. и да продължи през ПИ 00583.270.72 –полски път на Община В. Търново с дължина от 166,40 л. м., след това да пресече полски път на Община В. Търново – ПИ 00583.153.23 с дължина от 3,0 л.м. и да влезе в собственият им имот 00583.153.51, който е с променено предназначение за жилищни нужди. Същият е образуван от обединяването на ПИ 00583.153.11 и ПИ 00583.153.27. Общата дължина на цялото трасе е 810.30 л.м.

За трасето на линейният обект се представя парцеларен план. Посочени са разстоянията на водопровода през отделните имоти, площта на неговият сервитут и координати на чупките.

Представя се Водопроводна схема за трасето, съгласувана с експлоатационното дружество В и К „Йовковци“, гр. В. Търново.

Към проекта има направено геодезическо заснемане на терена със съществуващите ситуационни елементи, кадастрална информация и релеф. Показани са съществуващите елементи на инженерната инфраструктура. Отразени са изяснените подземни комуникации.

Представя се трасировъчен план с координатен регистър на точките на чупките на трасето в координатна система 1970 год.


В преписката се прилагат копия от документите за собственост на имотите, скица на имота, решение на Общински съвет В. Търново за допуснато проектиране, съгласувани регистри за имотите през които преминава провода, идейна В и К схема за хранване на имота, съгласувателни писма и др. документи имащи отношение по проекта за ПУП - ПП.

Проекта за парцеларен план следва да се съгласува с експлоатационното дружество В и К „Йовковци“ ООД, „Енерго про“ Варна ЕАД, „БТК“ ЕАД, които имат изградени подземни комуникации в района.

Кадастралният регистър на имотите през които ще премине водопровода е съгласуван със СГКК гр. В. Търново.

Проекта се представя в 3 екземпляра и на магнитен носител.

Проектант ПП:

 Секция: ГПГ	КАМАРА НА ИНЖЕНЕРИТЕ В ИНВЕСТИЦИОННОТО ПРОЕКТИРАНЕ
	ПЪЛНА ПРОЕКТАНТСКА ПРАВОСПОСОБНОСТ
Част на проекта: по удостоверение за ПП	Регистрационен № 03085 № ВАЛИДНО УДОСТОВЕРЕНИЕ ЗА ПП ЗА ТЕКУЩАТА ГОДИНА



## Регистър на засегнатите от проектното трасе имоти

към ОБЕКТ: ПУП за захранване с вода на ПИ 00583.153.51 по Кадастрална карта на с. Арбанаси , общ. Велико Търново

№ по ред	Поземлен имот №	Вид територия според основно предназначение	Начин на трайно ползване(НТП)	Община,землище, местност	Площ на имота (дка)	Площ с ограничения в ползването - сервитути ( кв.м.)	Дължина на трасето (п.м.)	Вид собственост	Собственик на имота
1	00583.268.217	Земеделска територия	За селскостопански, горски, ведомствен път	с. Арбанаси	0.276	136.56	105.05	Общинска публична	Община Велико Търново
2	00583.255.24	Земеделска територия	Широколистна гора	с. Арбанаси	64.540	352.42	271.1	Частна	"РИЪЛ ЕСТЕЙТ ЕНТЪРПРАЙСИС" АД
3	00583.268.225	Територия за транспорт	За друг поземлен имот за движение и транспорт	с. Арбанаси	17.070	17.4	13.4	Държавна публична	Държавата
4	00583.269.270	Горска територия	За селскостопански, горски, ведомствен път	с. Арбанаси	0.664	214.54	164.46	Общинска публична	Община Велико Търново
5	00583.270.72	Земеделска територия	За селскостопански, горски, ведомствен път	с. Арбанаси	3.388	215.63	166.41	Общинска публична	Община Велико Търново
6	00583.153.23	Земеделска територия	За селскостопански, горски, ведомствен път	с. Арбанаси	0.567	3.76	2.9	Общинска частна	Община Велико Търново
7	00583.153.51	Урбанизирана територия	За друг вид застрояване	с. Арбанаси	7.282	2.6	2	Частна	Недко Колев Христов Катерина Христова Христова
					Общо	942.91	725.32		

Изготвил


КАД КОНСУЛТ" ЕООД



Областна администрация гр. Велико Търново	
Вх. рег. №	04-12-2017 г.
Акт №	16 том XXIV дело № /20 г.
Партидна книга: том	стр.
Изотна партида	
кв. №	1 / 20 г.
Собстваничката:	А

**ДОГОВОР ЗА УЧРЕДЯВАНЕ  
ПРАВО НА ПРОКАРВАНЕ**

по чл. 193 от ЗУТ



Днес, 30.11.2017 г./Тридесети ноември, Две хиляди и седемнадесета година, в град Велико Търново, между:

„РИЪЛ ЕСТЕЙТ ЕНТЪРПРАЙСИС“ АД, ЕИК \_\_\_\_\_ със седалище и адрес на управление: гр.София, ул. \_\_\_\_\_ представлявано от Изпълнителния член на

Маргарита Йонкова, чрез пълномощника си Симеон Славов, ЕГН \_\_\_\_\_

, по пълномощно с рег.номер 13665 от 05.08.2015г. на нотариус №107 Снежана Иванова, в район- Районен съд София, собственик на недвижим имот, находящ се в землището на село Арбанаси, община Велико Търново, а именно: ПОЗЕМЛЕН ИМОТ с идентификатор 00583.255.24 (Нула нула пет осем три точка две пет пет точка две четири) по КККР на землището на селото - УЧРЕДИТЕЛ и

КАТЕРИНА ХРИСТОВА, с ЕГН \_\_\_\_\_, с постоянен адрес село Арбанаси, община Велико Търново, ул. \_\_\_\_\_ с л.к.№ \_\_\_\_\_ изд.на \_\_\_\_\_

2012 г. от МВР В.Търново и НЕДКО ХРИСТОВ, с ЕГН \_\_\_\_\_, с постоянен адрес село Арбанаси, община Велико Търново, ул. \_\_\_\_\_ с л.к.№ \_\_\_\_\_

изд.на \_\_\_\_\_ от МВР В.Търново, като собственици на недвижим имот, находящ се в землището на село Арбанаси, община Велико Търново, а именно: ПОЗЕМЛЕН ИМОТ с идентификатор 00583.153.51 (Нула нула пет осем три точка едно пет три точка пет пет) по КККР на землището на селото - ПРИЕМАТЕЛ, на основание чл. 193 от Закона за собствеността на територията, се сключи настоящия договор за следното:

Чл. 1. „РИЪЛ ЕСТЕЙТ ЕНТЪРПРАЙСИС“ АД, ЕИК \_\_\_\_\_, със седалище и адрес на управление: гр.София, ул. „Оборище“ №18 „Б“, ет.3, представлявано от Изпълнителния член на Маргарита Йонкова, чрез пълномощника си Симеон Славов, ЕГН \_\_\_\_\_, по пълномощно с рег.номер 13665 от 05.08.2015г. на нотариус №107 Снежана Иванова, в район- Районен съд София, собственик на ПОЗЕМЛЕН ИМОТ с идентификатор 00583.255.24 по КККР, УЧРЕДЯВА на КАТЕРИНА ХРИСТОВА и НЕДКО ХРИСТОВ, БЕЗВЪЗМЕЗДНО, БЕЗСРОЧНО ПРАВО НА ПРОКАРВАНЕ, през собствения си имот,

заедно с инсталация за захранващ водопровод – водопроводно отклонение, заедно с вода, както и на трасе за полагане на комуникационни кабели, към ПОЗЕМЛЕН ИМОТ с идентификатор 00583.153.51 по КККР, собственост на ПРИЕМАТЕЛИТЕ.

Чл. 2. Приемателите КАТЕРИНА ХРИСТОВА и НЕДКО ХРИСТОВ приемат така учреденото право на прокарване, описано в предходния член.

Чл. 3. Страните по настоящия договор се споразумяват, че правото на прокарване ще се осъществява чрез полагането на подземна тръба, по начин, указан в проект „ПУП – технически проект за външно ВиК захранване на ПИ № 00583.153.11 по КККР на село Арбанаси, местност „Странджа“, изготвен от инж.Николай Николов рег.№ 03319 в Камара на архитектите в инвестиционното проектиране и в проект „ПУП – план за застрояване на ПИ № 00583.153.11 по КККР на село Арбанаси, местност „Странджа“, част: ВиК, изготвен от \_\_\_\_\_