

12.10.18 НК № 2466

НК № 2466

12.10.18

ДО ОБЩИНА ВЕЛИКО ТЪРНОВО
ВЕЛИКОТЪРНОВСКИ ОБЩИНСКИ СЪВЕТ
 РЕГИСТРАЦИОНЕН ИНДЕКС И ДАТА
 09-00-2223 / 12.10.18

ВЕЛИКОТЪРНОВСКИ ОБЩИНСКИ СЪВЕТ
 РЕГИСТРАЦИОНЕН ИНДЕКС И ДАТА
 № 2466 / 12.10.18

ПРЕДЛОЖЕНИЕ

ДАНИЕЛ ПАНОВ
КМЕТ НА ОБЩИНА ВЕЛИКО ТЪРНОВО

ОТНОСНО: Учредяване право на строеж върху недвижими имоти общинска собственост

УВАЖАЕМИ ОБЩИНСКИ СЪВЕТНИЦИ,

В Община Велико Търново е постъпило заявление вх.№5300-790-8/16.04.2018 г. от „БТК“ ЕАД, представлявана от Емил Георгакиев, с ЕИК [blank], с адрес на управление гр. София, ул. „Цариградско шосе“ №115и, в което е заявена необходимост от учредяване право на строеж на бетонови основи за изграждане на 30 бр. улични шкафа и свързваща ги тръбна канална мрежа към съществуващи шахти на „БТК“ ЕАД, както и прокарване на тръбна канална мрежа в публична общинска собственост с дължина от 54 л.м. и 35 л.м. в частна общинска собственост по проект: „Изграждане на улични шкафове в гр. Велико Търново“. Инвестиционният проект е одобрен на 20.03.2018 г. от Главния архитект на Община Велико Търново. Изготвена е експертна оценка за определяне на пазарната стойност за учредяване право на строеж за изграждане на 30 /тридесет/ броя стоманобетнови фундаменти, върху които ще се монтират улични шкафове на „БТК“ и изграждане на една кабелна шахта върху имоти общинска собственост на територията на гр. Велико Търново.

Предлагам исканото право на строеж да бъде учредено на „БТК“ ЕАД, която е лицензиран телекомуникационен оператор.

Във връзка с горното, предлагам на Великотърновски Общински съвет да вземе следното

РЕШЕНИЕ:

1. На основание чл. 21, ал. 1, т.23 от ЗМСМА, чл.8, ал.9 от ЗОС, включва в годишната програма за управление и разпореждане с имоти общинска собственост за 2018 година недвижими имоти общинска собственост за учредяване право на строеж съгласно проект: „Изграждане на улични шкафове в гр. Велико Търново“

2. На основание чл. 21, ал. 1, т. 8 от ЗМСМА, чл. 37, ал. 4, т.4 от ЗОС, чл. 54, ал. 4, т.4 от Наредбата за реда за придобиване, управление и разпореждане с общинско имущество, Великотърновски общински съвет дава съгласие да бъде учредено право на строеж в полза на „Българска Телекомуникационна Компания“ ЕАД с ЕИК [blank] върху общинска земя за изграждане на 30 /тридесет/ броя стоманобетнови фундаменти за метални шкафове с размери 0,90/0,60/1,0 м - **застроена площ на един стоманобетонов фундамент – 0,54 кв.м** /нула цяло, петдесет и четири стотни квадратни метра/ и една кабелна шахта с размери на основата 0,65/1,15 м - **застроена площ на една кабелна шахта – 0,75 кв.м** /нула цяло, седемдесет и пет стотни квадратни метра/, както следва:

- **Поземлени имоти, попадащи в I-първа строителна зона:**
- ПИ 10447.503.33, улица „Ниш“ №5, второстепенна улица, публична общинска собственост за шкаф №1152-1;
- ПИ 10447.503.153, улица „Ниш“ №6-Г, УПИ IV, квартал №27, частна общинска собственост, актуван с АЧОС №6608/05.09.2018 г. за шкаф №1152-2;
- ПИ 10447.514.86, улица „Никола Габровски“ №45, второстепенна улица, публична общинска собственост за шкаф №1314;

- ПИ 10447.514.86, улица „Никола Габровски” №42-А, второстепенна улица, публична общинска собственост за шкаф №1456;
- ПИ 10447.514.240, улица „Момина крепост” №1-А, второстепенна улица, публична общинска собственост за шкаф №1427;
- ПИ 10447.514.159, улица „Тракия” №18-А, УПИ XII, квартал №160, частна общинска собственост, актуван с АЧОС №6607/05.09.2018 г. за шкаф №1020;
- ПИ 10447.513.230, улица „Мармарлийска” №22-А, второстепенна улица, публична общинска собственост за шкаф №2411;
- ПИ 10447.514.230, улица „Мармарлийска” и улица „Вела Благоева”, второстепенна улица, публична общинска собственост за шкаф №1045;
- ПИ 10447.514.80, улица „Мармарлийска” №12, УПИ I, квартал №120, частна общинска собственост, актуван с АЧОС №6609/05.09.2018 г. за шкаф №1506;
- ПИ 10447.514.86, улица „Никола Габровски” №14, второстепенна улица, публична общинска собственост за шкаф №1365;
- ПИ 10447.513.230, улица „Мармарлийска” №4, второстепенна улица, публична общинска собственост за шкаф №1556;
- ПИ 10447.513.130, улица „Марно поле” №130, второстепенна улица, публична общинска собственост за шкаф №2795;
- ПИ 10447.511.11, улица „Хаджи Димитър” №26, второстепенна улица, публична общинска собственост за шкаф №1382;
- **Общо** върху 13-тринадесет броя недвижими имоти, или площ за учредяване на право на строеж върху тях за 13-тринадесет броя стоманобетонени фундаменти, попадащи в **I-първа строителна зона - 7,02 кв.метра /седем цяло, и две стотни квадратни метра/**
- **Поземлени имоти, попадащи във II-втора строителна зона:**
- ПИ 10447.506.159, улица „Петко Тодоров” №11, УПИ VII, квартал №370-А, частна общинска собственост, актуван с АЧОС №6551/05.07.2018 г. за шкаф №813;
- ПИ 10447.506.191, улица „П.К.Яворов” №28-А, УПИ II, квартал №9, частна общинска собственост, актуван с АЧОС №6548/04.07.2018 г. за шкаф №1283;
- ПИ 10447.502.86, улица „Мария Габровска” №4-Ж, УПИ I, квартал №235, частна общинска собственост, актуван с АЧОС №5540/13.12.2012 г. за шкаф №1604;
- ПИ 10447.502.42, улица „Толедо” – парк „Кольо Фичето”, публична общинска собственост, актуван с АПОС №5063/25.01.2012 г. за шкаф №1745;
- ПИ 10447.503.32, улица „Ален мак” №5-Б, второстепенна улица, публична общинска собственост за шкаф №1258;
- ПИ 10447.515.169, улица „Димитър Благоев” №13-В, УПИ III, квартал №341, частна общинска собственост, актуван с АЧОС №6549/04.07.2018 г. за шкаф №1320;
- ПИ 10447.515.163, улица „Димитър Благоев” №7-А, УПИ I, квартал №344, частна общинска собственост, актуван с АЧОС №6552/06.07.2018 г. за шкаф №1242;
- ПИ 10447.515.73, улица „Христо Донев” №6, УПИ II, квартал №347, частна общинска собственост, актуван с АЧОС №6477/12.03.2018 г. за шкаф №1323;
- ПИ 10447.515.60, улица „Георги Измирлиев” №15-А, УПИ VII, квартал №351, частна общинска собственост, актуван с АЧОС 6546/04.07.2018 г. за шкаф №1831;
- ПИ 10447.502.94, улица „Мария Габровска”, за второстепенна улица, публична общинска собственост **за кабелна шахта КШ-1;**
- **Общо** върху 10-десет броя недвижими имоти, или площ за учредяване на право на строеж върху тях за 9-девет броя стоманобетонени фундаменти и 1-един брой кабелна шахта, всички попадащи във **II -втора строителна зона - 5,61 кв.метра /пет цяло, шестдесет и една стотни квадратни метра/;**
- **Поземлени имоти, попадащи в III-трета строителна зона:**
- ПИ 10447.506.102, улица „Иван Момчилов” №26, УПИ I, квартал №379-А, частна общинска собственост, актуван с АЧОС №6550/04.07.2018 г. за шкаф №400;

- ПИ 10447.502.9, улица „Полтава” №5-Д, УПИ I, квартал №231, частна общинска собственост, актуван с АЧОС №4592/05.12.2008 г. за шкаф №1479;
 - ПИ 10447.502.74, улица „Оборище” №12-А, УПИ I, квартал №232, частна общинска собственост, актуван с АЧОС №5736/23.10.2013 г. за шкаф №1636;
 - ПИ 10447.515.394, улица „Филип Симидов” №1-А, УПИ II, квартал №355, частна общинска собственост, актуван с АЧОС №6545/04.07.2018 г. за шкаф №1315;
 - ПИ 10447.515.315, улица „Венета Ботева” №1-А, второстепенна улица, публична общинска собственост за шкаф №1184;
 - ПИ 10447.515.349, улица „Деню Чоканов” №5-Г, УПИ VII, квартал №637, частна общинска собственост, актуван с АЧОС №4589/05.12.2008 г. за каф №1675;
 - **Общо** върху 6-шест броя недвижими имоти, или площ за учредяване на право на строеж върху тях за 6-шест броя стоманобетонени фундаменти, попадащи в **III-трета строителна зона - 3,24 кв.метра** (три цяло, двадесет и четири стотни квадратни метра);
- **Поземлен имот, попадащ в IV-четвърта строителна зона:**
 - ПИ 10447.515.278, улица „Тодор Иванов” №1, УПИ I, квартал №629, частна общинска собственост, актуван с АЧОС №6547/04.07.2018 г. за шкаф №959;
 - **Площ** за учредяване на право на строеж за 1-един брой стоманобетонен фундамент върху общинска земя, попадаща в **IV-четвърта строителна зона - 0,54 кв.метра** /нула цяло, петдесет и четири стотни квадратни метра/;
 - **Поземлен имот, попадащ в V-пета строителна зона:**
 - ПИ 10447.516.077, улица „Бяла Бона” №11-А, за второстепенна улица, публична общинска собственост за шкаф №1441;
 - **Площ** за учредяване на право на строеж за 1-един брой стоманобетонен фундамент върху общинска земя, попадаща в **V-пета строителна зона - 0,54 кв.метра** /нула цяло, петдесет и четири стотни квадратни метра/;

3. Определям цена, въз основа на експертна оценка, изготвена от оценител на имоти, регистриран по ЗНО, за учредяване право на строеж за изграждане на 30-тридесет броя стоманобетонени фундаменти и една кабелна шахта върху общинска земя, находящи се в различни зони на град Велико Търново, за обща застроена площ от **16,95 кв.метра** /шестнадесет цяло, деветдесет и пет стотни квадратни метра/, в размер на **2 700,00 лв.** /две хиляди и седемстотин лева/.

4. Възлага на Кмета на Община Велико Търново да осъществи всички необходими административни действия, съгласно разпоредбите на Закона за общинска собственост и Наредбата за реда на придобиване, управление и разпореждане с общинско имущество.

Инж. ДАНИЕЛ ПАНОВ
КМЕТ НА ОБЩИНА ВЕЛИКО ТЪРНОВО

Съгласували:
 Десислава Йонкова
 Директор Дирекция ПДУС

Маринела Джартова
 Началник отдел УС

Изготвил:
 Снежана Димитрова
 Гл. експерт в отдел УС



Emil. Kirov
Г-н Директор

500-190-8 / 16.04.2018

З А Я В Л Е Н И Е

Заявител: БТК ЕАД, представлявана от Емил Георгиев

БУЛСТАТ: BG

Адрес на управление: гр. София, бул. Цариградско шосе №115и

Телефон за връзка: - Кирил Киров;

УВАЖАЕМИ ГОСПОДИН ГЛАВЕН АРХИТЕКТ,

Моля да бъде учредено правото на строеж на бетони основи за изграждане на 30 бр. улични шкафа и свързваща ги тръбна канална мрежа към съществуващи шахти на „БТК“ ЕАД. Право на прокарване на тръбна канална мрежа в публична общинска собственост с дължина от 55 м и 34 м в частна общинска собственост по проект: „Изграждане на улични шкафове в гр. Велико Търново“, Община Велико Търново.

~~С.Н. Васильев~~
С.Н. Васильев

Дата: 16.04.2018

С уважение: *Кирил Киров*

РЕЗЮМЕ НА ДОКЛАДА

ОБЕКТ НА ОЦЕНКАТА	Пазарна стойност за учредяване на възмездно право на строеж върху общинска земя на територията на град Велико Търново за изграждане на 30-тридесет броя стоманобетонени фундаменти върху които ще се монтират улични шкафове на „БТК” и изграждане на една кабелна шахта на „БТК” обща площ за право на строеж: 16,95 кв.метра
МЕСТОПОЛОЖЕНИЕ НА ИМОТИТЕ	град Велико Търново централна градска част, широк център, ЖК „Кольо Фичето”, ЖК „Картала”, ЖК „Бузлуджа”, зона „В” и ЖК „Чолаковци”
СОБСТВЕНИК НА ИМОТИТЕ	Община Велико Търново
ЦЕЛ НА ОЦЕНКАТА	Учредяване на възмездно право на строеж върху общинска земя за нуждите на „БТК” ЕАД
ВЪЗЛОЖИТЕЛ	Община Велико Търново, съгласно възлагателно писмо изх. №5300-673-84#1 от 17.05.2018 година
ИЗПЪЛНИТЕЛ	Независим оценител от „Инвестстрой-92” ЕООД град Велико Търново, улица „Росица” №1

Пазарна стойност на право на строеж върху общинска земя - 16,95 кв.метра за изграждане на 30 броя стоманобетонени фундаменти и една кабелна шахта на територията на град Велико Търново без начислен ДДС,

2 700 лева

словом: две хиляди и седемстотин лева, без ДДС

ДАТА НА ОЦЕНКАТА	20.09.2018 година
ВАЛИДНОСТ НА ОЦЕНКАТА	20.03.2019 година
НЕЗАВИСИМ ОЦЕНИТЕЛ Петя Георгиева – Сертификат № 100100049 от 14.12.2009 година на КНОБ за оценка на недвижими имоти	



РЕПУБЛИКА БЪЛГАРИЯ
МИНИСТЕРСТВО НА РЕГИОНАЛНОТО РАЗВИТИЕ И БЛАГОУСТРОЙСТВОТО
МИНИСТЕРСТВОТО НА ПРАВОСЪДИЕТО
ОБЩИНА ВЕЛИКО ТЪРНОВО ОБЛАСТ ВЕЛИКО ТЪРНОВО

УТВЪРЖДАВАМ:

(подпис и печат)

КМЕТ НА ОБЩИНА:

Даниел Панов
(име, фамилия)



АКТ № 6608

ЗА ЧАСТНА ОБЩИНСКА СОБСТВЕНОСТ

Регистър 33

Досие 6608

Имотна карта
Вписване по ЗС/ПВ
Служба по вписванията

СЪДИЯ ПО ВПИСВАНИЯТА:

(име, фамилия)

1. ДАТА НА СЪСТАВЯНЕ	05.09.2018 г
2. ПРАВНО ОСНОВАНИЕ	НА ОСНОВАНИЕ: чл.56, ал.1; чл. 58, ал.5; чл. 2 ал.1, т.2 от ЗОС във връзка с § 42 от ПЗР на ЗИД на ЗОС; Продължава в графа Забележки
3. ВИД И ОПИСАНИЕ НА ИМОТА	Недвижим имот, находящ се в урбанизираната територия на гр. Велико Търново, ул. „Ниш“, а именно: поземлен имот с идентификатор 10447.503.153 /едно нула четири четири седем точка пет нула три точка едно пет три/ по кадастрална карта и кадастрални регистри на гр. В. Търново, с площ 13013 /тринадесет хиляди и тринадесет/ кв.м., с начин на трайно ползване: За друг вид застрояване, а по ПУП- ПР на гр. Велико Търново попадащ в УПИ IV /четири римско/ от кв. 27 /двадесет и седем/.
4. МЕСТОНАХОЖДЕНИЕ НА ИМОТА	гр. Велико Търново, Община Велико Търново, УЛ. "НИШ" ПИ с идентификатор 10447.503.153 кв. 27, УПИ IV,
5. ГРАНИЦИ НА ИМОТА	ПИ с идентификатори: 10447.503.46, 10447.503.164, 10447.503.329, 10447.503.167, 10447.503.159, 10447.503.158, 10447.503.57, 10447.503.151, 10447.503.154, 10447.503.152
6. ДАНЪЧНА ОЦЕНКА НА ИМОТА КЪМ МОМЕНТА НА УТВЪРЖДАВАНЕ НА АКТА:	638938,30 лв. /шестстотин тридесет и осем хиляди деветстотин тридесет и осем лева и тридесет стотинки/

7. СЪСОБСТВЕНИЦИ	
8. НОМЕР И ДАТА НА СЪСТАВЕНИ ПО-РАНО АКТОВЕ	АДС №4632/02.03.1984г., Заповед №ОА04-4381/16.07.2018г. на Областен управител - Велико Търново
9. ПРЕДОСТАВЕНИ ПРАВА ЗА УПРАВЛЕНИЕ: Кмет на Община Велико Търново - чл.12, ал.5 от ЗОС.	
10. АКТОСЪСТАВИТЕЛ: Павлина — Желязкова - Ст. експерт в отдел УС (Подпис)	
11. ЗАБЕЛЕЖКИ: Към графа 2. Правно основание Скица №80-320-123/25.06.2018г.на Община Велико Търново; №15-341223-30.05.2018 г. на СГКК- Велико Търново; Удостоверение №5401003959/03.09.2018г. за данъчна оценка на имота, Заповед №ОА04-4381/16.07.2018г. на Областен управител - Велико Търново. Към графа 4. Местонахождение на имота Със Заповед №3542/22.12.1964г. на Държавен комитет по строителство и архитектура - гр. София е одобрена регулацията на „Западен район“, гр. Велико Търново. Със Заповед № РД-18-86/19.09.2008 г. на Изпълнителния Директор на АГКК са одобрени кадастралната карта и кадастралните регистри на гр. Велико Търново. Върху имота е учредено право на строеж за построяване на жилищни блокове.	



АГЕНЦИЯ ПО ГЕОДЕЗИЯ,
КАРТОГРАФИЯ И КАДАСТЪР

СЛУЖБА ПО ГЕОДЕЗИЯ, КАРТОГРАФИЯ И КАДАСТЪР - ГР. ВЕЛИКО ТЪРНОВО

5000, ПОЩЕНСКА КУТИЯ - 331, Бул. "Цар Т.СВЕТΟΣЛАВ" №59, 062/622536; 623889,
veliko.tarnovo@cadastre.bg, БУЛСТАТ:130362903

София 1618, кв. Павлово, ул. Мусала №1
ТЕЛ.: 02/818 83 83, ФАКС: 02/855 53 33
ACAD@CADASTRE.BG * WWW.CADASTRE.BG

Г - 6a

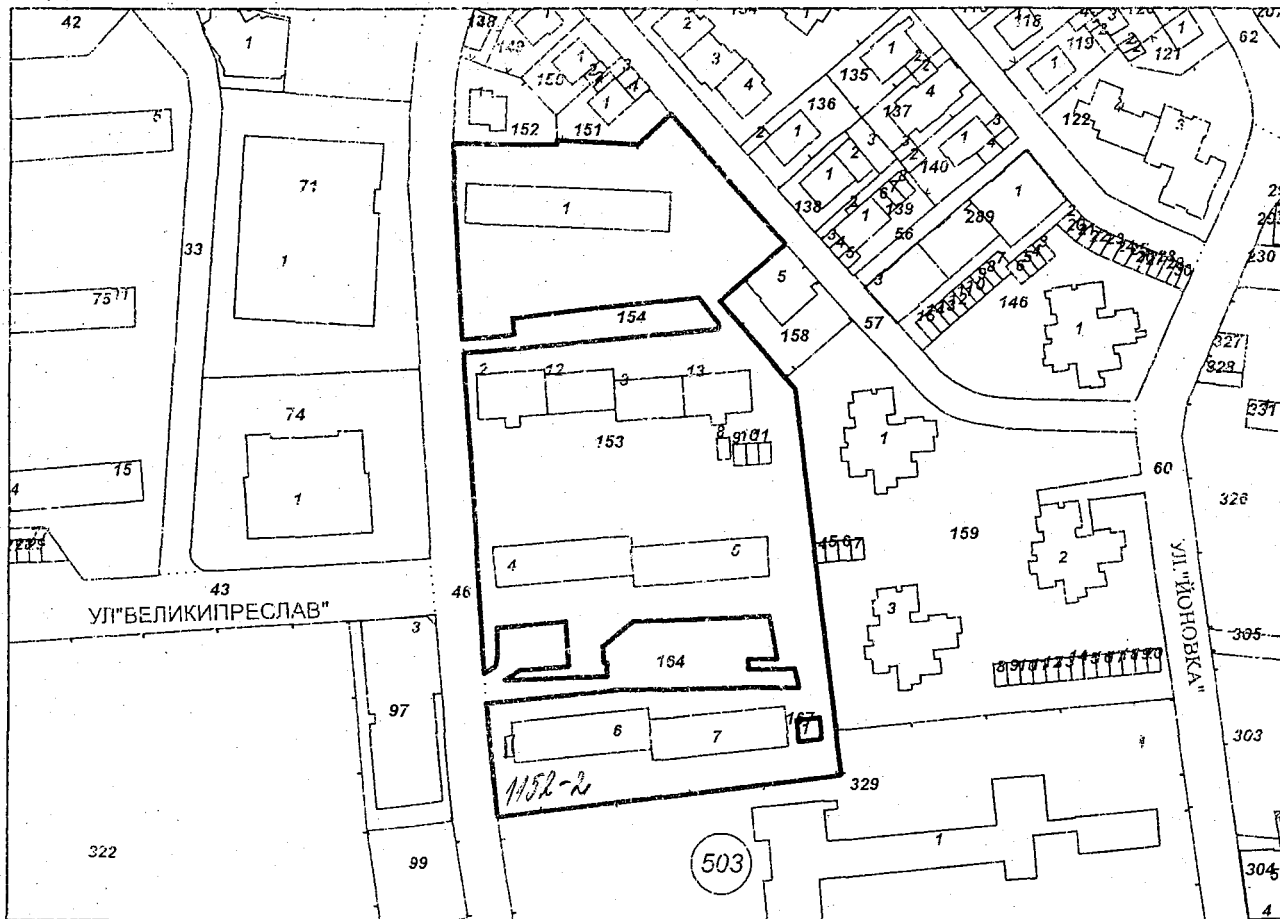
СКИЦА НА ПОЗЕМЛЕН ИМОТ
№ 15-341223-30.05.2018 г.

Поземлен имот с идентификатор **10447.503.153**

Гр. Велико Търново, общ. Велико Търново, обл. Велико Търново
По кадастралната карта и кадастралните регистри, одобрени със Заповед РД-18-86/19.09.2008 г.
на **ИЗПЪЛНИТЕЛЕН ДИРЕКТОР НА АГКК**
Последно изменение със заповед: няма издадена заповед за изменение в КИКР
Адрес на поземления имот: гр. Велико Търново, п.к. 5000, ул. НИШ
Площ: **13013 кв.м**
Трайно предназначение на територията: **Урбанизирана**
Начин на трайно ползване: **За друг вид застрояване**

ул. Ниш 6-1, Г

Координатна система БГС2005



М 1:2000

Стар идентификатор: няма
Номер по предходен план: няма
Съседни: 10447.503.46, 10447.503.164, 10447.503.329, 10447.503.167, 10447.503.159, 10447.503.158,
10447.503.57, 10447.503.151, 10447.503.154, 10447.503.152

Скица № 15-341223-30.05.2018 г. издадена въз основа на документ с входящ № 01-190949-28.05.2018 г.

АГЕНЦИЯ ПО ГЕОДЕЗИЯ, КАРТОГРАФИЯ И КАДАСТЪР
СЛУЖБА ВЕЛИКО ТЪРНОВО

ВЪРНО С ОРИГИНАЛА

Фамилия *Тодорова* Подпис



Инж. Весела Тодорова

Собственици:

1. ЕТАЖНА СОБСТВЕНОСТ

Няма данни за идеалните части

Няма документ за собственост издаден от няма данни

Носители на други вещни права:

няма данни

Сгради, които попадат върху имота

1. Сграда 10447.503.153.1: застроена площ **568 кв.м.**, брой етажи **6**, предназначение: **Жилищна сграда - многофамилна**
2. Сграда 10447.503.153.2: застроена площ **229 кв.м.**, брой етажи **6**, предназначение: **Жилищна сграда - многофамилна**
3. Сграда 10447.503.153.3: застроена площ **195 кв.м.**, брой етажи **6**, предназначение: **Жилищна сграда - многофамилна**
4. Сграда 10447.503.153.4: застроена площ **389 кв.м.**, брой етажи **6**, предназначение: **Жилищна сграда - многофамилна**
5. Сграда 10447.503.153.5: застроена площ **385 кв.м.**, брой етажи **6**, предназначение: **Жилищна сграда - многофамилна**
6. Сграда 10447.503.153.6: застроена площ **386 кв.м.**, брой етажи **6**, предназначение: **Жилищна сграда - многофамилна**
7. Сграда 10447.503.153.7: застроена площ **386 кв.м.**, брой етажи **6**, предназначение: **Жилищна сграда - многофамилна**
8. Сграда 10447.503.153.8: застроена площ **19 кв.м.**, брой етажи **1**, предназначение: **Хангар, депо, гараж**
9. Сграда 10447.503.153.9: застроена площ **19 кв.м.**, брой етажи **1**, предназначение: **Хангар, депо, гараж**
10. Сграда 10447.503.153.10: застроена площ **18 кв.м.**, брой етажи **1**, предназначение: **Хангар, депо, гараж**
11. Сграда 10447.503.153.11: застроена площ **19 кв.м.**, брой етажи **1**, предназначение: **Хангар, депо, гараж**
12. Сграда 10447.503.153.12: застроена площ **189 кв.м.**, брой етажи **6**, предназначение: **Жилищна сграда - многофамилна**
13. Сграда 10447.503.153.13: застроена площ **208 кв.м.**, брой етажи **6**, предназначение: **Жилищна сграда - многофамилна**


Скицата да послужи за: **при необходимост**

Скица № 15-341223-30.05.2018 г. издадена въз основа на документ с входящ № 01-190949-28.05.2018 г.

АГЕНЦИЯ ПО ГЕОДЕЗИЯ, КАРТОГРАФИЯ И КАДАСТЪР
СПУЖБА ВЕЛИКО ТЪРНОВО

СЯЧНО С ОРГИНАЛ

Полуп



/инж. Весела Тодорова/




4800
5 XVII

РЕПУБЛИКА БЪЛГАРИЯ
МИНИСТЕРСТВО НА РЕГИОНАЛНОТО РАЗВИТИЕ И БЛАГОУСТРОЙСТВОТО И
МИНИСТЕРСТВОТО НА ПРАВОСЪДИЕТО
ОБЩИНА ВЕЛИКО ТЪРНОВО ОБЛАСТ ВЕЛИКО ТЪРНОВО

УТВЪРЖДАВАМ:

(Подпис и печат)

КМЕТ НА ОБЩИНА
Даниел Панов
(име, фамилия)



Вписване по ЗС/ПВ
Служба по вписванията:

СЪДИЯ ПО ВПИСВАНИЯТА:
.....
(име, фамилия)

АКТ № 6607
ЗА ЧАСТНА ОБЩИНСКА СОБСТВЕНОСТ

Регистър 33
Досие 6607

1. ДАТА НА СЪСТАВЯНЕ	05.09.2018 г
2. ПРАВНО ОСНОВАНИЕ	НА ОСНОВАНИЕ: чл.56, ал.1; чл. 58, ал.5, чл. 2 ал.1, т.2 от ЗОС във връзка с § 42 от ПЗР на ЗИД на ЗОС; Продължава в графа Забележки
3. ВИД И ОПИСАНИЕ НА ИМОТА	Недвижим имот, находящ се в урбанизираната територия на гр. Велико Търново, ул. „Тракия“ №18 /осемнадесет/, а именно: поземлен имот с идентификатор 10447.514.159 /едно нула четири четири седем точка пет едно четири точка едно пет девет/ по кадастрална карта и кадастрални регистри на гр. Велико Търново, с площ 626 /шестстотин двадесет и шест/ кв.м., с начин на трайно ползване: За друг вид застрояване, а по ПУП- ПР на гр. Велико Търново представляващ УПИ XII /дванадесет римско/ от кв. 160 /сто и шестдесет/, с отреждане: „Общежитие на ОСО“.
4. МЕСТОНАХОЖДЕНИЕ НА ИМОТА	гр. Велико Търново, ул. „Тракия“ №18 ПИ с идентификатор 10447.514.159 кв. 160, УПИ XII,
5. ГРАНИЦИ НА ИМОТА	СЕВЕР: ПИ 10447.514.166 ИЗТОК: ПИ 10447.514.161, 10447.514.158 ЮГ: ПИ 10447.514.68 ЗАПАД: 10447.514.68
6. ДАНЪЧНА ОЦЕНКА НА ИМОТА КЪМ МОМЕНТА НА УТВЪРЖДАВАНЕ НА АКТА:	30736,60 лв. /тридесет хиляди седемстотин тридесет и шест лева и шестдесет стотинки/

7. СЪСОБСТВЕНИЦИ	
8. НОМЕР И ДАТА НА СЪСТАВЕНИ ПО-РАНО АКТОВЕ	АДС №4619/27.02.1984г., Заповед №ОА04-5137/15.08.2018г. на Областен управител - Велико Търново
9. ПРЕДОСТАВЕНИ ПРАВА ЗА УПРАВЛЕНИЕ: Кмет на Община Велико Търново - чл.12, ал.5 от ЗОС.	
10. АКТОСЪСТАВИТЕЛ: Павлина Желязкова - Ст. експерт в отдел УС	
11. ЗАБЕЛЕЖКИ: Към графа 2. Правно основание Скица №80-320-126/25.06.2018г. на Община Велико Търново; Скица №15-341568/30.05.2018г. на СГКК- Велико Търново; Удостоверение №5401004466/03.09.2018г. за данъчна оценка на имота; Заповед №ОА04-5137/15.08.2018г. на Областен управител - Велико Търново. Към графа 4. Местонахождение на имота Със Заповед №3542/22.12.1964г. на Държавен комитет по строителство и архитектура - гр. София е одобрена регулацията на „Западен район“, гр. Велико Търново. Със Заповед № РД-18-86/19.09.2008 г. на Изпълнителния Директор на АГКК са одобрени кадастралната карта и кадастралните регистри на гр. Велико Търново. Върху имота е учредено право на строеж за построяване на жилищен блок.	





**АГЕНЦИЯ ПО ГЕОДЕЗИЯ,
КАРТОГРАФИЯ И КАДАСТЪР**
СЛУЖБА ПО ГЕОДЕЗИЯ, КАРТОГРАФИЯ И КАДАСТЪР - ГР. ВЕЛИКО ТЪРНОВО

5000, ПОЩЕНСКА КУТИЯ – 331, Бул. "Цар Т.СВЕТОСЛАВ" №59, 062/622536; 623889,
veliko.tarnovo@cadastre.bg, БУЛСТАТ:130362903

Сосия 1618, кв. ПАВЛОВ, ул. МУСАЛА №1
ТЕЛ: 02/818 83 83, ФАКС: 02/955 53 33
CADASTRE.BG

СКИЦА НА ПОЗЕМЛЕН ИМОТ № 15-341568-30.05.2018 г.

Поземлен имот с идентификатор **10447.514.159**

Гр. **Велико Търново**, общ. **Велико Търново**, обл. **Велико Търново**
По кадастралната карта и кадастралните регистри, одобрени със **Заповед РД-18-86/19.09.2008 г.**
на ИЗПЪЛНИТЕЛЕН ДИРЕКТОР НА АГКК

Последно изменение със заповед: **няма издадена заповед за изменение в КККР**

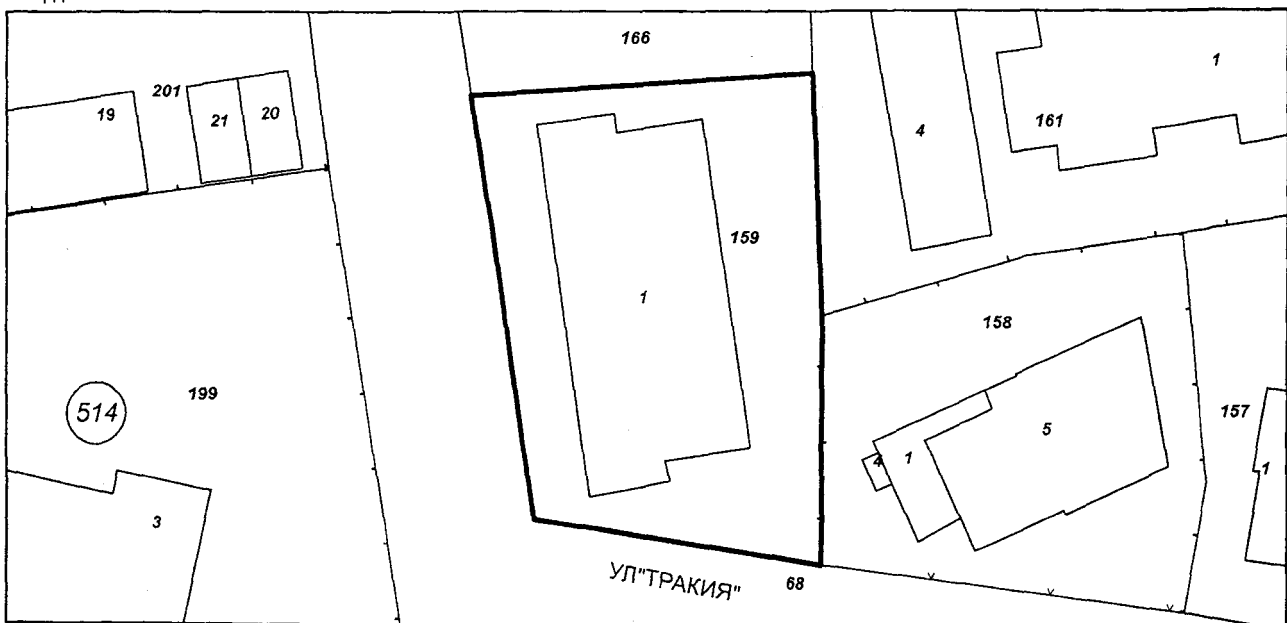
Адрес на поземления имот: **гр. Велико Търново, п.к. 5000, ул. ТРАКИЯ № 18**

Площ: **626 кв.м**

Трайно предназначение на територията: **Урбанизирана**

Начин на трайно ползване: **За друг вид застрояване**

Координатна система БГС2005



М 1:500

Стар идентификатор: **няма**

Номер по предходен план: **няма**

Съседни: **10447.514.158, 10447.514.68, 10447.514.161, 10447.514.166**

Собственици:

1. ЕТАЖНА СОБСТВЕНОСТ

Няма данни за идеалните части

Няма документ за собственост издаден от няма данни

Сгради, които попадат върху имота

1. Сграда **10447.514.159.1**: застроена площ **252 кв.м.**, брой етажи **5**, предназначение: **Жилищна сграда - многофамилна**

Скицата да послужи за: **при необходимост**

Скица № **15-341568-30.05.2018 г.** издадена въз основа на документ с входящ № **01-190949-28.05.2018 г.**



Инж. **Весела Тодорова**



РЕПУБЛИКА БЪЛГАРИЯ
МИНИСТЕРСТВО НА РЕГИОНАЛНОТО РАЗВИТИЕ И БЛАГОУСТРОЙСТВОТО И
МИНИСТЕРСТВОТО НА ПРАВОСЪДИЕТО
ОБЩИНА ВЕЛИКО ТЪРНОВО ОБЛАСТ ВЕЛИКО ТЪРНОВО

УТВЪРЖДАВАМ:

(подпис и печат)


КМЕТ НА ОБЩИНА
 Даниел Панов
 (име, фамилия)



Служба по вписванията - Велико Търново
Вписване по ЗС/ПВ 3-09-2018
 Из. ред. № 42
 Акт № 6609 том XVII дело № 720 г.
 Служба по вписванията:
 Наредбата: том стр.
СЪДИЯ ПО ВПИСВАНИЯТА:
 Именна картка:
 Д.Т. кв. № Име, фамилия
 Съдия по вписванията:

АКТ № 6609
ЗА ЧАСТНА ОБЩИНСКА СОБСТВЕНОСТ

Регистър 33
 Досие 6609



1. ДАТА НА СЪСТАВЯНЕ	05.09.2018 г
2. ПРАВНО ОСНОВАНИЕ	НА ОСНОВАНИЕ: : чл.56, ал.1; чл. 58, ал.5; чл. 2 ал.1, т.2 от ЗОС във връзка с § 42 от ПЗР на ЗИД на ЗОС; Продължава в графа Забележки <i>WV 12-14-10</i>
3. ВИД И ОПИСАНИЕ НА ИМОТА	Недвижим имот, находящ се в урбанизираната територия на гр. Велико Търново, ул. „Мармарлийска“ №62 /сто шестдесет и две/, а именно: поземлен имот с идентификатор 10447.514.80 /едно нула четири четири седем точка пет едно четири точка осем нула/ по кадастрална карта и кадастрални регистри на гр. Велико Търново, с площ 7634 /седем хиляди шестстотин тридесет и четири/ кв.м., с начин на трайно ползване: За друг вид застрояване, а по ПУП- ПР на гр. Велико Търново попадащ в УПИ I /едно римско/ от кв. 120 /сто и двадесет/, с отреждане „За обществено жилищно строителство“:
4. МЕСТОНАХОЖДЕНИЕ НА ИМОТА	гр. Велико Търново, Община Велико Търново ул. „Мармарлийска“ №162 ПИ с идентификатор 10447.514.80 кв. 120, УПИ I
5. ГРАНИЦИ НА ИМОТА	ПИ с идентификатори: 10447.514.85, 10447.514.87, 10447.513.230, 10447.514.334, 10447.514.74, 10447.514.71, 10447.514.70, 10447.514.352, 10447.514.19, 10447.514.22
6. ДАНЪЧНА ОЦЕНКА НА ИМОТА КЪМ МОМЕНТА НА УТВЪРЖДАВАНЕ НА АКТА:	374829,40 лв. /триста седемдесет и четири хиляди осемстотин двадесет и девет лева и четиридесет стотинки/

7. СЪСОБСТВЕНИЦИ	
8. НОМЕР И ДАТА НА СЪСТАВЕНИ ПО-РАНО АКТОВЕ	АДС №№ 3939/30.12.1980г.; 3937/30.12.1980г.; 3938/30.12.1980г.; 3931/30.12.1980г.; 3877/16.06.1980г., Заповед №ОА04-4412/17.07.2018г на Областен управител - Велико Търново
9. ПРЕДОСТАВЕНИ ПРАВА ЗА УПРАВЛЕНИЕ: Кмет на Община Велико Търново - чл.12, ал.5 от ЗОС.	
10. АКТОСЪСТАВИТЕЛ: Павлина Желязкова - Ст. експерт в отдел УС <div style="text-align: right;">(Подпис)</div>	
11. ЗАБЕЛЕЖКИ: Към графа 2. Правно основание Скица №80-320-120/25.06.2018г.на Община Велико Търново; Скица №15-341662-30.05.2018 г. на СГКК- Велико Търново; Удостоверение №5401003958/03.08.2018г. за данъчна оценка на имота, Заповед №ОА04-4412/17.07.2018г. на Областен управител - Велико Търново. Към графа 4. Местонахождение на имота Със Заповед №680/1978г. е одобрена регулацията на район „Ганка Рашева“, гр. В. Търново. Със Заповед № РД-18-86/19.09.2008 г. на Изпълнителния Директор на АГКК са одобрени кадастралната карта и кадастралните регистри на гр. Велико Търново. Върху имота е учредено право на строеж за построяване на жилищни блокове.	



**АГЕНЦИЯ ПО ГЕОДЕЗИЯ,
КАРТОГРАФИЯ И КАДАСТЪР**
СЛУЖБА ПО ГЕОДЕЗИЯ, КАРТОГРАФИЯ И КАДАСТЪР - ГР. ВЕЛИКО ТЪРНОВО

5000, ПОЩЕНСКА КУТИЯ – 331, Бул. "Цар Т.СВЕТΟΣЛАВ" №59, 062/622536; 623889,
veliko.tarnovo@cadastre.bg, БУЛСТАТ:130362903

София 1618, кв. Павлов, ул. Мусала №1
ТЕЛ.: 02/818 83 83, ФАКС: 02/955 53 33
WWW.CADASTRE.BG, INFO.CADASTRE.BG

СКИЦА НА ПОЗЕМЛЕН ИМОТ № 15-341662-30.05.2018 г.

Поземлен имот с идентификатор **10447.514.80**

Гр. **Велико Търново**, общ. **Велико Търново**, обл. **Велико Търново**
По кадастралната карта и кадастралните регистри, одобрени със **Заповед РД-18-86/19.09.2008 г.**
на **ИЗПЪЛНИТЕЛЕН ДИРЕКТОР НА АГКК**

Последно изменение със заповед: **КД-14-04-93/01.04.2009 г.**

на **НАЧАЛНИК НА СГКК - ВЕЛИКО ТЪРНОВО**

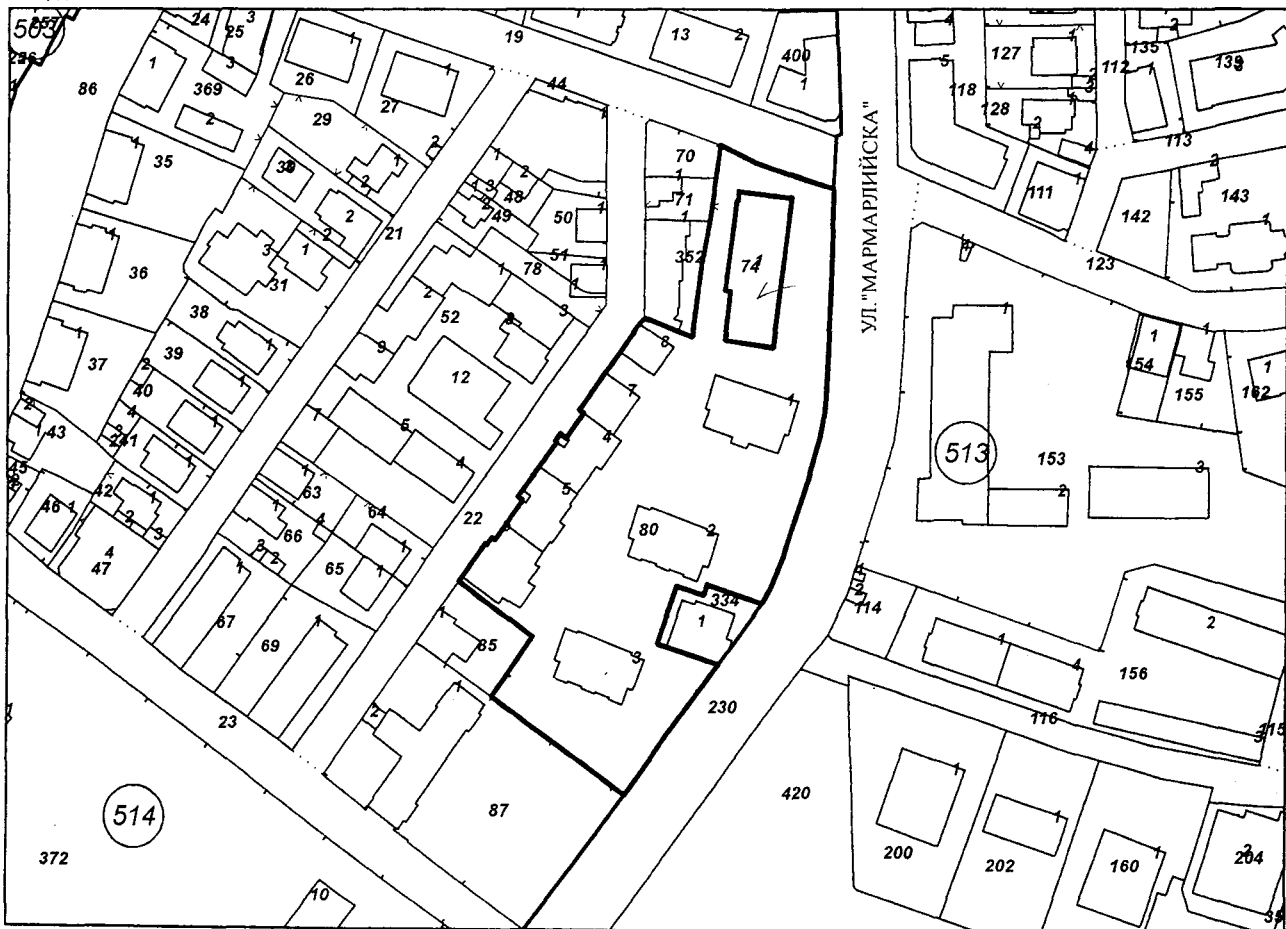
Адрес на поземления имот: гр. **Велико Търново**, п.к. **5000**, ул. **МАРМАРЛИЙСКА** № **162**

Площ: **7634 кв.м**

Трайно предназначение на територията: **Урбанизирана**

Начин на трайно ползване: **За друг вид застрояване**

Координатна система БГС2005



М 1:2000

Стар идентификатор: **няма**

Номер по предходен план: **няма**

Съседни: **10447.514.85, 10447.514.87, 10447.513.230, 10447.514.334, 10447.514.74, 10447.514.71, 10447.514.70, 10447.514.352, 10447.514.19, 10447.514.22**

Скица № 15-341662-30.05.2018 г. издадена въз основа на документ с входящ № 01-190949-28.05.2018 г.



/инж. Весела Тодорова/

Собственици:

1. ЕТАЖНА СОБСТВЕНОСТ

Няма данни за идеалните части

Нотариален акт № 108 том 22 дело 8731 от 22.12.1997г., издаден от Районен съд гр. Велико Търново


Сгради, които попадат върху имота

1. Сграда **10447.514.80.1**: застроена площ **322 кв.м.**, брой етажи **4**, предназначение: **Жилищна сграда - многофамилна**
2. Сграда **10447.514.80.2**: застроена площ **290 кв.м.**, брой етажи **4**, предназначение: **Жилищна сграда - многофамилна**
3. Сграда **10447.514.80.3**: застроена площ **288 кв.м.**, брой етажи **4**, предназначение: **Жилищна сграда - многофамилна**
4. Сграда **10447.514.80.4**: застроена площ **217 кв.м.**, брой етажи **4**, предназначение: **Жилищна сграда - многофамилна**
5. Сграда **10447.514.80.5**: застроена площ **217 кв.м.**, брой етажи **4**, предназначение: **Жилищна сграда - многофамилна**
6. Сграда **10447.514.80.6**: застроена площ **261 кв.м.**, брой етажи **4**, предназначение: **Жилищна сграда - многофамилна**
7. Сграда **10447.514.80.7**: застроена площ **133 кв.м.**, брой етажи **3**, предназначение: **Жилищна сграда - многофамилна**
8. Сграда **10447.514.80.8**: застроена площ **100 кв.м.**, брой етажи **3**, предназначение: **Жилищна сграда - многофамилна**

Скицата да послужи за: **при необходимост**



Скица № 15-341662-30.05.2018 г. издадена въз основа на документ с входящ № 01-190949-28.05.2018 г.



Инж. Весела Тодорова



5454
34 XII

РЕПУБЛИКА БЪЛГАРИЯ
МИНИСТЕРСТВО НА РЕГИОНАЛНОТО РАЗВИТИЕ И БЛАГОУСТРОЙСТВОТО
МИНИСТЕРСТВОТО НА ПРАВОСЪДИЕТО
ОБЩИНА ВЕЛИКО ТЪРНОВО ОБЛАСТ ВЕЛИКО ТЪРНОВО

УТВЪРЖДАВАМ:
 (подпис и печат)

Вписване по ЗСЛВ
 Служба по вписванията:

КМЕТ НА ОБЩИНА:
 Даниел Панов
 (име, фамилия)



СЪДИЯ ПО ВПИСВАНИЯТА:

 (име, фамилия)


ЗА ЧАСТНА ОБЩИНСКА СОБСТВЕНОСТ

Регистър 33
 Досие 6551

1. ДАТА НА СЪСТАВЯНЕ	05.07.2018 г
2. ПРАВНО ОСНОВАНИЕ	НА ОСНОВАНИЕ: чл.56, ал.1; чл. 59, ал.1, чл. 2 ал.1, т.2 от ЗОС във връзка с § 42 от Продължава в графа Забележки
3. ВИД И ОПИСАНИЕ НА ИМОТА	Недвижим имот, находящ се в урбанизираната територия на гр. Велико Търново, ул. „П. Ю. Тодоров”, а именно: поземлен имот с идентификатор 10447.506.159 /едно нула четири четири седем точка пет нула шест точка едно пет девет/ по кадастрална карта и кадастрални регистри на гр. В. Търново, с площ 3275 /три хиляди двеста седемдесет и пет/ кв.м., с начин на трайно ползване: Комплексно застрояване, а по ПУП- ПР на гр. В. Търново представляващ УПИ VII /седем римско/ от кв. 3701 /три хиляди седемстотин и едно/, с отреждане: „За жилищно строителство” .
4. МЕСТОНАХОЖДЕНИЕ НА ИМОТА	гр. Велико Търново, ПИ с идентификатор 10447.506.159 ЖК”КАРТАЛА”, УЛ.”П.Ю.ТОДОРОВ” кв. 3701, УПИ VII
5. ГРАНИЦИ НА ИМОТА	СЕВЕР: ПИ 10447.506.161 ИЗТОК: ПИ 10447.506.158 ЮГ: ПИ 10447.506.156 ЗАПАД: ПИ 10447.506.160, 10447.506.161
6. ДАНЪЧНА ОЦЕНКА НА ИМОТА КЪМ МОМЕНТА НА УТВЪРЖДАВАНЕ НА АКТА:	122485.00 лв. /сто двадесет и две хиляди четиристотин осемдесет и пет лева/

7. СЪСОБСТВЕНИЦИ	
8. НОМЕР И ДАТА НА СЪСТАВЕНИ ПО-РАНО АКТОВЕ	АОС №2118/21.01.2004г.
9. ПРЕДОСТАВЕНИ ПРАВА ЗА УПРАВЛЕНИЕ: Кмет на Община Велико Търново - чл.12, ал.5 от ЗОС.	
10. АКТОСЪСТАВИТЕЛ: Павлина Желязкова - Ст. експерт в отдел УС	
11. ЗАБЕЛЕЖКИ: Към графа № 4 Местонахождение на имота С Решение № 1068/ 24.04.2003 г. на Общински съвет Велико Търново е одобрена регулацията на ЖК "Картала" гр. В. Търново. Със Заповед № 300-4-17/26.02.2003 г. на Агенцията по кадастър гр.София е одобрен кадастъра на ЖК "Картала" гр. В. Търново. Със Заповед № РД-18-86/19.09.2008 г. на Изпълнителния Директор на АГКК са одобрени кадастралната карта и кадастралните регистри гр.В.Търново. Върху имота е учредено право на строеж за жилищен блок. Към графа 2.Правно Основание ПЗР на ЗИД на ЗОС; Скица №80-320-118/25.06.2018г.на Община Велико Търново; Скица №15-341383/ 30.05.2018г. на СГКК- Велико Търново; Удостоверение №5401003223/ 27.06.2018г. за данъчна оценка на имота.	

(Подпис)





АГЕНЦИЯ ПО ГЕОДЕЗИЯ,
КАРТОГРАФИЯ И КАДАСТЪР

СЛУЖБА ПО ГЕОДЕЗИЯ, КАРТОГРАФИЯ И КАДАСТЪР - ГР. ВЕЛИКО ТЪРНОВО

5000, ПОЩЕНСКА КУТИЯ – 331, Бул. "Цар Т.СВЕТОСЛАВ" №59, 062/622536; 623889,
veliko.tarnovo@cadastre.bg, БУЛСТАТ:130362903

София 1618, кв. ПАВЛОВО, ул. МУСАЛА №1
ТЕЛ.: 02/818 83 83; ФАКС: 02/955 53 33
ACAD@CADASTRE.BG WWW.CADASTRE.BG

№ 2118

**СКИЦА НА ПОЗЕМЛЕН ИМОТ
№ 15-341383-30.05.2018 г.**

Поземлен имот с идентификатор **10447.506.159** / *УЛИ VII, кв. ЗРД-А*

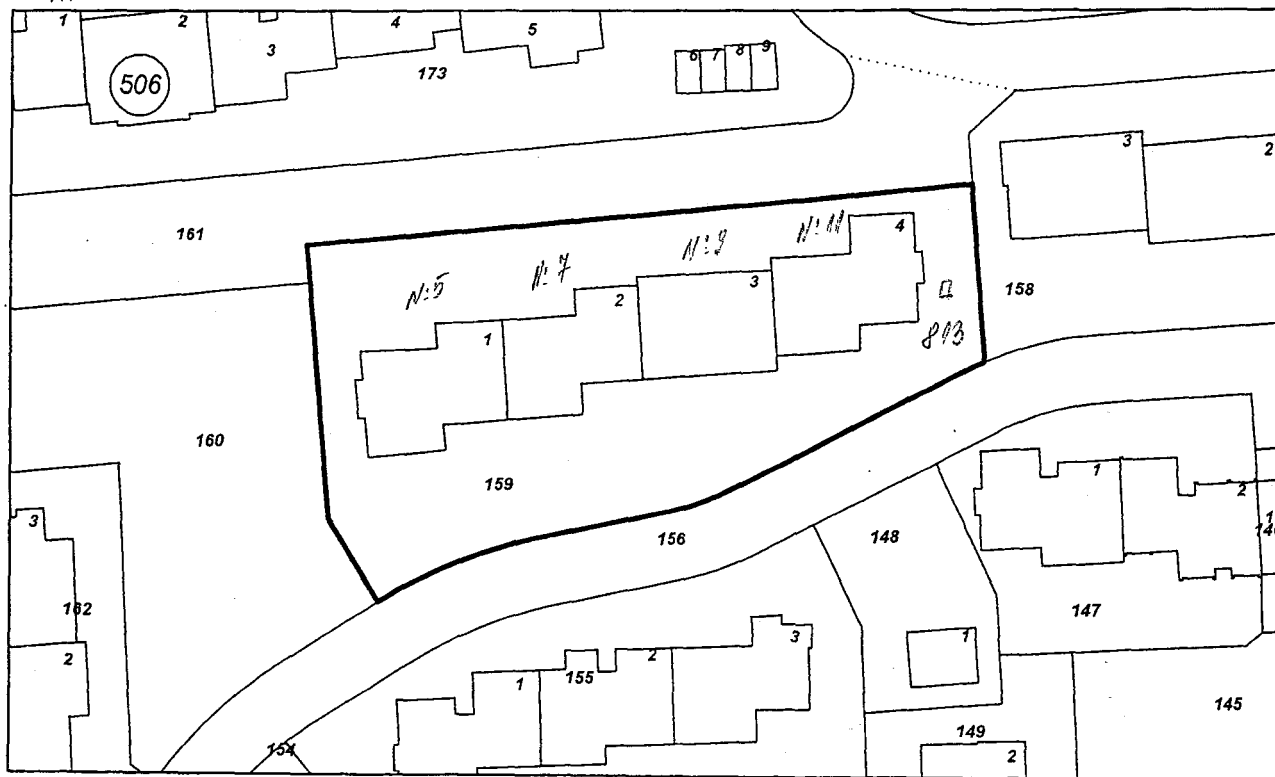
Гр. Велико Търново, общ. Велико Търново, обл. Велико Търново
По кадастралната карта и кадастралните регистри, одобрени със Заповед РД-18-86/19.09.2008 г.
на **ИЗПЪЛНИТЕЛЕН ДИРЕКТОР НА АГКК**

Последно изменение със заповед: **няма издадена заповед за изменение в КККР**
Адрес на поземления имот: гр. Велико Търново, п.к. 5000, ул. П. Ю. ТОДОРОВ № 5

Площ: **3275 кв.м**

Трайно предназначение на територията: **Урбанизирана** / *ул. П.Ю. Тодоров № 5*
Начин на трайно ползване: **Комплексно застрояване**

Координатна система БГС2005



М 1:1000

Стар идентификатор: **няма**
Номер по предходен план: **3701007**
Съсед: **10447.506.160, 10447.506.156, 10447.506.158, 10447.506.161**


кв. ЗРД-А УЛИ VII

Собственици:
1. **000133634, ОБЩИНА ВЕЛИКО ТЪРНОВО**
Няма данни за идеалните части
Няма документ за собственост

Скица № 15-341383-30.05.2018 г. издадена въз основа на документ с входящ № 01-190949-28.05.2018 г.



/инж. Весея Тодорова/

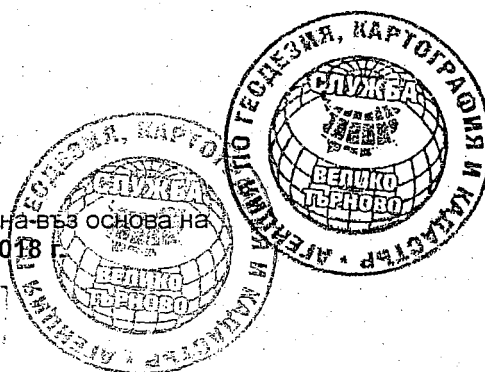


Сгради, които попадат върху имота

1. Сграда 10447.506.159.1: застроена площ 256 кв.м., брой етажи 4, предназначение: Жилищна сграда - многофамилна
2. Сграда 10447.506.159.2: застроена площ 235 кв.м., брой етажи 4, предназначение: Жилищна сграда - многофамилна
3. Сграда 10447.506.159.3: застроена площ 242 кв.м., брой етажи 4, предназначение: Жилищна сграда - многофамилна
4. Сграда 10447.506.159.4: застроена площ 267 кв.м., брой етажи 4, предназначение: Жилищна сграда - многофамилна

Скицата да послужи за: **при необходимост**

Скица № 15-341383-30.05.2018 г. издадена въз основа на документ с входящ № 01-190949-28.05.2018



АГЕНЦИЯ ПО ГЕОДЕЗИЯ, КАРТОГРАФИЯ И КАДАСТЪР
СЛУЖБА ВЕЛИКО ТЪРНОВО
ВЪРНО С ОРИГИНАЛА

/инж. Весела Тодорова/



Служба по вписванията гр. Велико Търново
 И. рег. № 169
 Акт № 2
 Народно съдилище

РЕПУБЛИКА БЪЛГАРИЯ
МИНИСТЕРСТВО НА РЕГИОНАЛНОТО РАЗВИТИЕ И БЛАГОУСТРОЙСТВОТО И
МИНИСТЕРСТВОТО НА ПРАВОСЪДИЕТО
ОБЩИНА ВЕЛИКО ТЪРНОВО ОБЛАСТ ВЕЛИКО ТЪРНОВО

УТВЪРЖДАВАМ:

(подпис и печат)

КМЕТ НА ОБЩИНА:

Даниел Панов
 (име, фамилия)



Вписване по ЗС/ПВ

Служба по вписванията:

СЪДИЯ ПО ВПИСВАНИЯТА:

.....


(име, фамилия)

ЗА ЧАСТНА ОБЩИНСКА СОБСТВЕНОСТ

Регистър 33

Досие 6548

1. ДАТА НА СЪСТАВЯНЕ	04.07.2018 г
2. ПРАВНО ОСНОВАНИЕ	НА ОСНОВАНИЕ: чл.56, ал.1; чл. 2 ал.1, т.2 от ЗОС във връзка с § 42 от ПЗР на ЗИД на ЗОС; Продължава в графа Забележки
3. ВИД И ОПИСАНИЕ НА ИМОТА	Недвижим имот, находящ се в урбанизираната територия на гр. Велико Търново, а именно: поземлен имот с идентификатор 10447.506.191/едно нула четири четири седем точка пет нула шест точка едно девет едно/ по кадастрална карта и кадастрални регистри на гр. Велико Търново, с площ 1195 /хиляда сто деветдесет и пет/ кв.м., с начин на трайно ползване: За друг обществен обект, комплекс, а по ПУП- ПР на гр. В. Търново представляващ: УПИ II /две римско/ от кв. 9 /девет/, с отреждане: "За общежитие на ДДЗ Благоев".
4. МЕСТОНАХОЖДЕНИЕ НА ИМОТА	гр. Велико Търново, ПИ с идентификатор 10447.506.191 УЛ."ДИМИТЪР БУЙНОЗОВ" кв. 9, УПИ II.
5. ГРАНИЦИ НА ИМОТА	СЕВЕР: ПИ 10447.506.193 ИЗТОК: ПИ 10447.506.193 ЮГ: ПИ 10447.506.237 ЗАПАД: ПИ 10447.506.190
6. ДАНЪЧНА ОЦЕНКА НА ИМОТА КЪМ МОМЕНТА НА УТВЪРЖДАВАНЕ НА АКТА:	44693.00 лв. /четиридесет и четири хиляди шестстотин деветдесет и три лева/

7. СЪСОБСТВЕНИЦИ	
8. НОМЕР И ДАТА НА СЪСТАВЕНИ ПО-РАНО АКТОВЕ	
9. ПРЕДОСТАВЕНИ ПРАВА ЗА УПРАВЛЕНИЕ: Кмет на Община Велико Търново - чл.12. ал.5 от ЗОС.	
10. АКТОСЪСТАВИТЕЛ: Павлина Желязкова - Ст. експерт в отдел УС	 (Подпис)
11. ЗАБЕЛЕЖКИ: Към графа № 2 Правно Основание Скица №80-320-116/25.06.2018г.на Община Велико Търново; Скица №15-341472/ 30.05.2018г. на СГКК- Велико Търново; Удостоверение №5401003221/27.06.2018г. за данъчна оценка на имота. Към графа № 4 Местонахождение на имота Със Заповед № 2333/17.04.1958 г. на Министерство на комуналното стопанство, благоустройство и пътища гр.София е одобрена регулацията на основния план на гр. В.Търново. Със Заповед № РД-18-86/19.09.2008 г. на Изпълнителния Директор на АГКК са одобрени кадастралната карта и кадастралните регистри на гр.Велико Търново. Върху имота е учредено право на строеж.	



**АГЕНЦИЯ ПО ГЕОДЕЗИЯ,
КАРТОГРАФИЯ И КАДАСТЪР**
СЛУЖБА ПО ГЕОДЕЗИЯ, КАРТОГРАФИЯ И КАДАСТЪР - ГР. ВЕЛИКО ТЪРНОВО
5000, ПОЩЕНСКА КУТИЯ – 331, Бул. "Цар Т.СВЕТΟΣЛАВ" №59, 062/622536; 623889,
veliko.tarnovo@cadastre.bg, БУЛСТАТ:130362903

Сосия 1618, кв. ПАВЛОВО, ул. МУСАЛА №1
ТЕЛ.: 02/818 83 83, ФАКС: 02/955 53 33
VELIKO@CADASTRE.BG, WWW.CADASTRE.BG

**СКИЦА НА ПОЗЕМЛЕН ИМОТ
№ 15-341472-30.05.2018 г.**

Поземлен имот с идентификатор **10447.506.191** / *улица, №9*

Гр. Велико Търново, общ. Велико Търново, обл. Велико Търново
По кадастралната карта и кадастралните регистри, одобрени със Заповед РД-18-86/19.09.2008 г.
на ИЗПЪЛНИТЕЛЕН ДИРЕКТОР НА АГКК

Последно изменение със заповед: **няма издадена заповед за изменение в КККР**

Адрес на поземления имот: **гр. Велико Търново, п.к. 5000, ул. Димитър Буйнозов № 7**

Площ: **1195 кв.м**

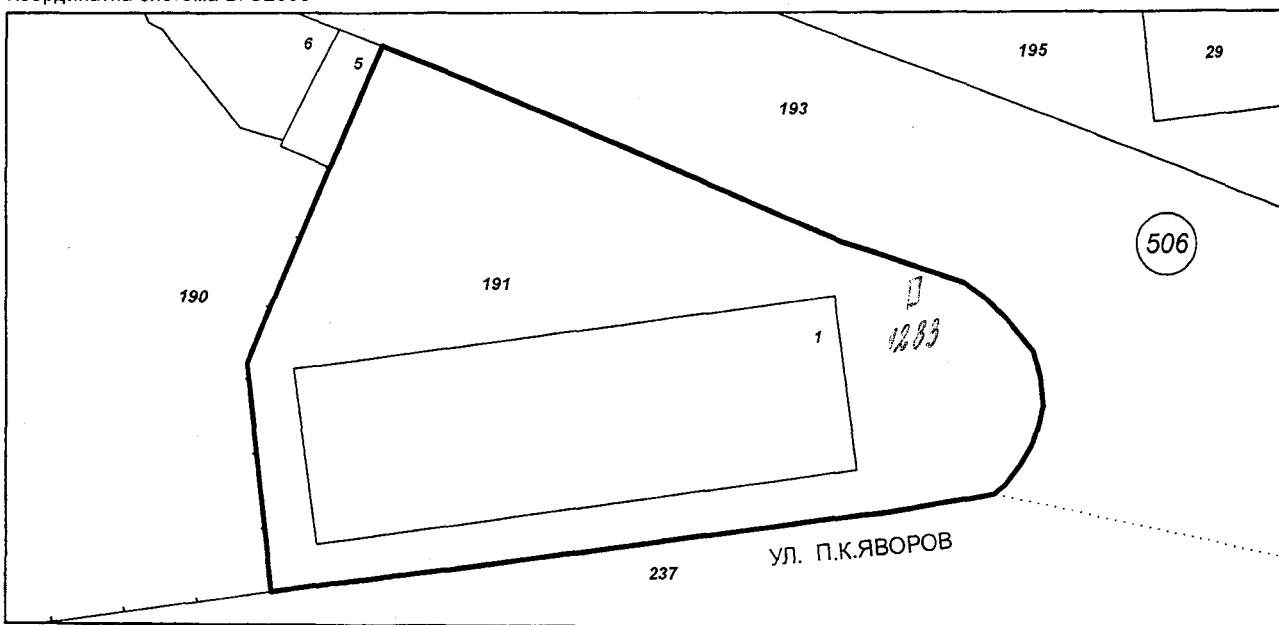
Трайно предназначение на територията: **Урбанизирана**

Начин на трайно ползване: **За друг обществен обект, комплекс**

ул. П. К. Яворов №9-А

1/1

Координатна система БГС2005



М 1:500

Стар идентификатор: **няма**

Номер по предходен план: **90002**

Съседни: **10447.506.237, 10447.506.193, 10447.506.190**

№9 90002

Собственици:

1. **000133634, ОБЩИНА ВЕЛИКО ТЪРНОВО**

Няма данни за идеалните части

Няма документ за собственост

Сгради, които попадат върху имота

1. Сграда **10447.506.191.1**: застроена площ **414 кв.м.**, брой етажи **5**, предназначение: **Жилищна сграда - многофамилна**

Скицата да послужи за: **при необходимост**

Скица № **15-341472-30.05.2018 г.** издадена въз основа на документ с входящ № **01-190949-28.05.2018 г.**



/инж. Весела Тодорова/



РЕПУБЛИКА БЪЛГАРИЯ

МИНИСТЕРСТВО НА РЕГИОНАЛНОТО РАЗВИТИЕ И БЛАГОУСТРОЙСТВОТО И
МИНИСТЕРСТВО НА ПРАВОСЪДИЕТО

ОБЩИНА ВЕЛИКО ТЪРНОВО

ОБЛАСТ ВЕЛИКО ТЪРНОВО

04 01 2013

№ 87

Reg. № 152

Вписване по ЗСПВ: 9

Служба по вписванията: А

Съдия по вписванията

УТВЪРЖДАВАМ:


(подпис/печат)



КМЕТ НА ОБЩИНАТА

ДАНИЕЛ ПАНОВ

(име и фамилия)



А К Т № 5540

ЗА ЧАСТНА ОБЩИНСКА СОБСТВЕНОСТ

Регистър: 28

Досие: 5540

1. ДАТА НА СЪСТАВЯНЕ	13.12.2012 г., гр. ВЕЛИКО ТЪРНОВО
2. ПРАВНО ОСНОВАНИЕ	НА ОСНОВАНИЕ - чл.56, ал.1; чл.2, ал.1, т.7 и Скица № 10565/10.12.2012 г. на СГКК гр.Велико Търново.
3. ВИД И ОПИСАНИЕ НА ИМОТА	Недвижим имот, находящ се в урбанизираната територия на гр.Велико Търново, ул."Проф. Илия Янулов", а именно поземлен имот с идентификатор 10447.502.86 / едно нула четири четири седем точка пет нула две точка осем шест/, по кадастралната карта и кадастралните регистри на гр.Велико Търново, с площ 27930 кв.м. / двадесет и седем хиляди деветстотин и тридесет квадратни метра/, с начин на трайно ползване: Комплексно застрояване, а по ПУП-ПР на гр.В.Търново, представляващ УПИ I / едно римско/ от кв.235 / двеста тридесет и пет/.
4. МЕСТОНАХОЖДЕНИЕ НА ИМОТА	Област Велико Търново, Община Велико Търново, ГР. ВЕЛИКО ТЪРНОВО, Кв.: 235, У П И : I, УЛ."ПРОФ.ИЛИЯ ЯНУЛОВ"; ПИ с идентификатор: 10447.502.86 по КК на ГР. ВЕЛИКО ТЪРНОВО
5. ГРАНИЦИ НА ИМОТА	СЕВЕР: Ул."Проф. Илия Янулов", ПИ идент.: 10447.502.215 ИЗТОК: Ул."Александър Батенберг", ПИ идент.: 10447.502.89 ЮГ: Ул."Мария Габровска", ПИ идент.: 10447.502.94 , ПИ идент.: 10447.502.88 ЗАПАД: Ул."Георги Бакалов", ПИ идент.: 10447.502.216 Вътре в имота, ПИ идент.: 10447.502.87
6. ДАНЪЧНА ОЦЕНКА НА ИМОТА КЪМ МОМЕНТА НА УТВЪРЖДАВАНЕ НА АКТА	835665.60 лв. / осемстотин тридесет и пет хиляди шестстотин шестдесет и пет лева и 60 ст./

7. СЪСОБСТВЕНИЦИ	
8. НОМЕР И ДАТА НА СЪСТАВЕНИ ПО-РАНО АКТОВЕ	
<p>9. ПРЕДОСТАВЕНИ ПРАВА ЗА УПРАВЛЕНИЕ :</p> <p>Кмет на Община Велико Търново - чл.12, ал.5 от ЗОС.</p> <p style="text-align: center;">(Акт за предоставяне право, срок, приобретатели)</p>	
<p>10. АКТОСЪСТАВИТЕЛ :</p> <p>СЕВДАЛИНА НИКОЛОВА - ГЛ. СПЕЦИАЛИСТ В ОТДЕЛ "УСЪЩИНА"</p> <p style="text-align: center;">(трите имена и длъжност)</p>	
<p>11. ЗАБЕЛЕЖКИ:</p> <p>Към графа №4 Със Заповед №852/15.07.1980 г. на Община Велико Търново е одобрен регулационния план на жк "Кольо Фичето" гр. Велико Търново. Със Заповед №300-4-24/27.03.2003 г. на Агенция по кадастъра - гр. София е одобрен кадастралния план на жк "Кольо Фичето" гр. Велико Търново. Със Заповед № РД-18-86/19.09.2008 г. на Изпълнителния Директор на АГКК са одобрени кадастралната карта и кадастралните регистри на гр. Велико Търново.</p>	



ДОПЪЛНИТЕЛЕН ЛИСТ КЪМ АКТ № 5540

Към графа забележка:

В имота е изграден обект "БАСКЕТБОЛНО ИГРИЩЕ И ПЛОЩАДКА ЗА СКЕЙТБОРД", който е въведен в експлоатация съгласно УДОСТОВЕРЕНИЕ №142/08.12.2015г. на Община Велико Търново.

УТВЪРЖДАВАМ:

Инж. ДАНИЕЛ ПАНОВ
КМЕТ НА ОБЩИНА ВЕЛИКО ТЪРНОВО



ИЗГОТВИЛ:

Л. ЖЕЛЯЗКОВА





АГЕНЦИЯ ПО ГЕОДЕЗИЯ,
КАРТОГРАФИЯ И КАДАСТЪР

СЛУЖБА ПО ГЕОДЕЗИЯ, КАРТОГРАФИЯ И КАДАСТЪР - ГР. ВЕЛИКО ТЪРНОВО

5000, ПОЩЕНСКА КУТИЯ - 331, Бул. "Цар Т.СВЕТΟΣЛАВ" №59, 062/622536; 623889,
veliko.tarnovo@cadastre.bg, БУЛСТАТ:130362903

София 1618, кв. Павлово, ул. Мисала №1
ТЕЛ.: 02/818 83 83, ФАКС: 02/955 53 33
AGENCY FOR GEODESY, CARTOGRAPHY AND CADASTRE, BULGARIA

СКИЦА НА ПОЗЕМЛЕН ИМОТ
№ 15-340758-30.05.2018 г.

Поземлен имот с идентификатор **10447.502.86**

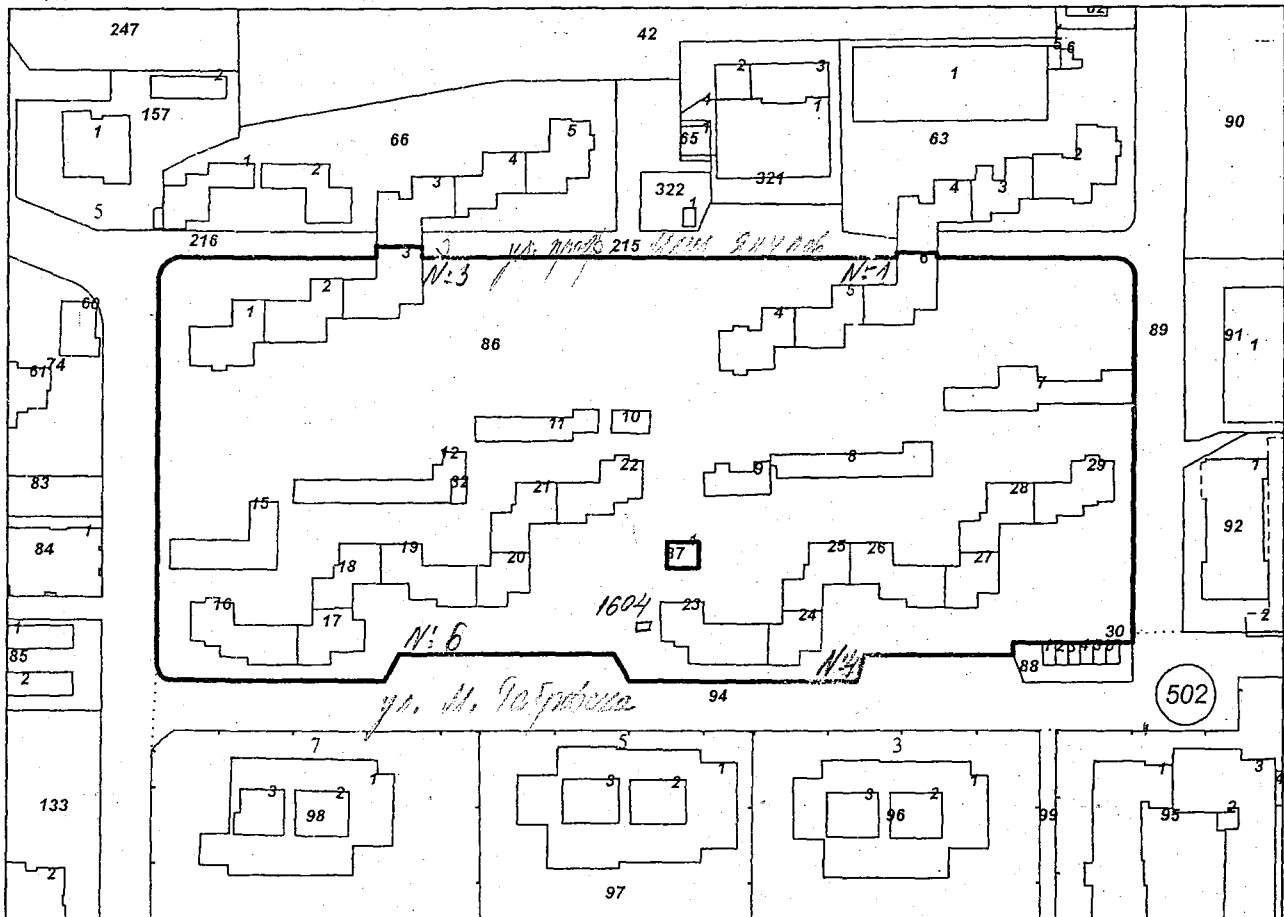
ул. М. Тодорова, № 195

Гр. Велико Търново, общ. Велико Търново, обл. Велико Търново
По кадастралната карта и кадастралните регистри, одобрени със Заповед РД-18-86/19.09.2008 г.
на **ИЗПЪЛНИТЕЛЕН ДИРЕКТОР НА АГКК**

Последно изменение със заповед: няма издадена заповед за изменение в КККР
Адрес на поземления имот: гр. Велико Търново, п.к. 5000, ул. "Колоня Товар" № 1
Площ: **27925 кв.м**
Трайно предназначение на територията: **Урбанизирана**
Начин на трайно ползване: **Комплексно застрояване**

ул. М. Тодорова № 4-ж

Координатна система БГС2005



М 1:2000

Стар идентификатор: **няма**
Номер по предходен план: **50523501**
Съседни: **10447.502.87, 10447.502.94, 10447.502.88, 10447.502.89, 10447.502.63, 10447.502.215, 10447.502.66, 10447.502.216**

Скица № 15-340758-30.05.2018 г. издадена въз основа на документ с входящ № 01-190949-28.05.2018 г.

АГЕНЦИЯ ПО ГЕОДЕЗИЯ, КАРТОГРАФИЯ И КАДАСТЪР
ОТДЕЛЕНИЕ ВЕЛИКО ТЪРНОВО
БЪРМО С ОРИГИНАЛА



/инж. Весела Тодорова/

Собственици:

1. **000133634, ОБЩИНА ВЕЛИКО ТЪРНОВО**

площ 27930 кв.м. от правото на собственост

Акт за частна общинска собственост (АКТ № 5540) № 87 том 1 рег. 152 от 04.01.2013г., издаден от Служба по вписванията гр.Велико Търново

Носители на други вещни права:

1. **104611449, "ЕВО" ООД**

Право на строеж

Ид. част 1/2,

право за прокарване на подземна оптична канална мрежа

Нотариален акт № 45 том 5 рег. 2423 дело 893 от 03.04.2017г., издаден от Служба по вписванията гр.Велико Търново

Сгради, които попадат върху имота

1. Сграда 10447.502.86.1: застроена площ 256 кв.м., брой етажи 7, предназначение: Жилищна сграда - многофамилна
2. Сграда 10447.502.86.2: застроена площ 258 кв.м., брой етажи 7, предназначение: Жилищна сграда - многофамилна
3. Сграда 10447.502.86.3: застроена площ 304 кв.м., брой етажи 8, предназначение: Жилищна сграда - многофамилна
4. Сграда 10447.502.86.4: застроена площ 240 кв.м., брой етажи 7, предназначение: Жилищна сграда - многофамилна
5. Сграда 10447.502.86.5: застроена площ 215 кв.м., брой етажи 7, предназначение: Жилищна сграда - многофамилна
6. Сграда 10447.502.86.6: застроена площ 272 кв.м., брой етажи 8, предназначение: Жилищна сграда - многофамилна
7. Сграда 10447.502.86.7: застроена площ 387 кв.м., брой етажи 2, предназначение: Хангар, депо, гараж
8. Сграда 10447.502.86.8: застроена площ 283 кв.м., брой етажи 1, предназначение: Хангар, депо, гараж
9. Сграда 10447.502.86.9: застроена площ 129 кв.м., брой етажи 1, предназначение: Хангар, депо, гараж
10. Сграда 10447.502.86.10: застроена площ 61 кв.м., брой етажи 1, предназначение: Хангар, депо, гараж
11. Сграда 10447.502.86.11: застроена площ 204 кв.м., брой етажи 1, предназначение: Хангар, депо, гараж
12. Сграда 10447.502.86.12: застроена площ 307 кв.м., брой етажи 1, предназначение: Хангар, депо, гараж
13. Сграда 10447.502.86.15: застроена площ 297 кв.м., брой етажи 1, предназначение: Хангар, депо, гараж
14. Сграда 10447.502.86.16: застроена площ 315 кв.м., брой етажи 8, предназначение: Жилищна сграда - многофамилна
15. Сграда 10447.502.86.17: застроена площ 208 кв.м., брой етажи 8, предназначение: Жилищна сграда - многофамилна
16. Сграда 10447.502.86.18: застроена площ 204 кв.м., брой етажи 1, предназначение: Жилищна сграда - многофамилна
17. Сграда 10447.502.86.19: застроена площ 278 кв.м., брой етажи 8, предназначение: Жилищна сграда - многофамилна
18. Сграда 10447.502.86.20: застроена площ 167 кв.м., брой етажи 8, предназначение: Жилищна сграда - многофамилна
19. Сграда 10447.502.86.21: застроена площ 215 кв.м., брой етажи 8, предназначение: Жилищна сграда - многофамилна
20. Сграда 10447.502.86.22: застроена площ 250 кв.м., брой етажи 8, предназначение: Жилищна сграда - многофамилна
21. Сграда 10447.502.86.23: застроена площ 337 кв.м., брой етажи 8, предназначение: Жилищна сграда - многофамилна

Скица № 15-340758-30.05.2018 г. издадена въз основа на документ с входящ № 01-190949-28.05.2018 г.




/инж. Весела Тодорова/

22. Сграда 10447.502.86.24: застроена площ 171 кв.м., брой етажи 8, предназначение: Жилищна сграда - многофамилна
23. Сграда 10447.502.86.25: застроена площ 209 кв.м., брой етажи 7, предназначение: Жилищна сграда - многофамилна
24. Сграда 10447.502.86.26: застроена площ 283 кв.м., брой етажи 7, предназначение: Жилищна сграда - многофамилна
25. Сграда 10447.502.86.27: застроена площ 170 кв.м., брой етажи 8, предназначение: Жилищна сграда - многофамилна
26. Сграда 10447.502.86.28: застроена площ 219 кв.м., брой етажи 8, предназначение: Жилищна сграда - многофамилна
27. Сграда 10447.502.86.29: застроена площ 238 кв.м., брой етажи 8, предназначение: Жилищна сграда - многофамилна
28. Сграда 10447.502.86.30: застроена площ 3 кв.м., брой етажи 1, предназначение: Друг вид сграда за обитаване
29. Сграда 10447.502.86.32: застроена площ 26 кв.м., брой етажи 1, предназначение: Хангар, депо, гараж

Скицата да послужи за: **при необходимост**

Скица № 15-340758-30.05.2018 г. издадена въз основа на документ с входящ № 01-190949-28.05.2018 г.



/инж. Весела Тодорова/

Тодорова



РЕПУБЛИКА БЪЛГАРИЯ


МИНИСТЕРСТВО НА РЕГИОНАЛНОТО РАЗВИТИЕ И БЛАГОУСТРОЙСТВОТО И
МИНИСТЕРСТВО НА ПРАВОСЪДИЕТО

ОБЩИНА ВЕЛИКО ТЪРНОВО

ОБЛАСТ ВЕЛИКО ТЪРНОВО

УТВЪРЖДАВАМ:

КМЕТ НА ОБЩИНАТА:
ДАНИЕЛ ПАНОВ
(име и фамилия)



Вписан на
Вписване по ЗС/ПВ:
Служба по вписвания
СЪДИЯ ПО ВПИСВАН
СЪДИЯ ПО ВПИС

3-07-2012

55
797
41

А К Т № 5063

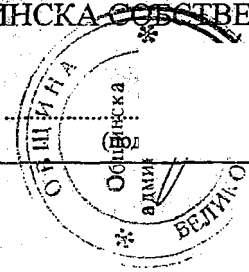
ЗА ПУБЛИЧНА ОБЩИНСКА СОБСТВЕНОСТ

Регистър: 26

Досие: 5063

1. ДАТА НА СЪСТАВЯНЕ	25.01.2012 г., гр. ВЕЛИКО ТЪРНОВО
2. ПРАВНО ОСНОВАНИЕ	НА ОСНОВАНИЕ - чл.56, ал.1, чл.59, ал.1 и чл.3, ал.2, т.3 от ЗОС и Скица № 411/18.01.2012 г. на СГКК гр.Велико Търново.
3. ВИД И ОПИСАНИЕ НА ИМОТА	Недвижим имот, находящ се в урбанизираната територия на гр.В.Търново, ул."Асти" с идентификатор № 10447.502.42 / едно нула четири четири седем точка пет нула две точка четири две/ по кадастралната карта и кадастралните регистри на гр.В.Търново с площ 33419 кв.м. / тридесет и три хиляди четиристотин и деветнадесет кв.м./, с начин на трайно ползване "Обществен селищен парк, градина, а по ПУП-ПР на гр.В. Търново, представляващ УПИ I / едно римско/ от кв.234/ двеста тридесет и четири/, отреден за "парк".
4. МЕСТОНАХОЖДЕНИЕ НА ИМОТА	Област Велико Търново, Община Велико Търново, ГР. ВЕЛИКО ТЪРНОВО, Кв.: 234, У П И : I, УЛ."АСТИ"
5. ГРАНИЦИ НА ИМОТА	СЕВЕР: Ул."Асти", УПИ V; ПИ № 4076, ПИ идент.: 10447.502.213 ИЗТОК: ул."Толедо", ул."Ал.Батенберг,, ПИ идент.: Виж гр. Заб! УПИ V и ПИ № 4076-частен, ПИ идент.: 10447.502.43 ЮГ: Междуб. пространство, УПИ V, УПИ XI, УПИ XII и ПИ № 4076, ПИ идент.: Виж графа Забележка! ЗАПАД: Виж графа Забележка!
6. ДАНЪЧНА ОЦЕНКА НА ИМОТА КЪМ МОМЕНТА НА УТВЪРЖДАВАНЕ НА АКТА	985459.47 лв. / деветстони осемдесети пет хиляди четиристотин петдесет и девет лева и 47 ст./

7. СЪСОБСТВЕНИЦИ	
8. НОМЕР И ДАТА НА СЪСТАВЕНИ ПО-РАНО АКТОВЕ	Акт за общинска собственост № 383/04.06.1998г.
<p>9. ПРЕДОСТАВЕНИ ПРАВА ЗА УПРАВЛЕНИЕ :</p> <p>Кемт на Община Велико Търново - чл.12, ал.5 от ЗОС.</p> <p style="text-align: center;">(Акт за предоставяне право, срок, приобретател)</p>	
<p>10. АКТОСЪСТАВИТЕЛ :</p> <p>СЕВДАЛИН/ НИКОЛОВА - ГЛ. СПЕЦИАЛИСТ "ОБЩИНСКА СОБСТВЕНОСТ"</p> <p style="text-align: center;">(трите имена и длъжност)</p>	
<p>11. ЗАБЕЛЕЖКИ:</p> <p>Към графа № 4</p> <p>Със Заповед № 852/15.07.1980 г. на Община В.Търново е одобрен план на регулация на жк"Кольо фичето гр.В.Търново.</p> <p>Със Заповед № 300-4-24/27.03.2003 г. на Агенция по кадастър гр.София е одобрен кадастъра на жк"К.Фичето гр.В.Търново.</p> <p>Със Заповед № 366/11.05.1998 г. на Кмета на Община В.Търново се одобрява създаване на два нови парцела от кв.234 по РП на гр.В.Търново-жк"К.Фичето" с отреждането : УПИ I-за парк и УПИ V- за "Помпена станция".</p> <p>Със Заповед № РД-18-86/19.09.2008 г. на Изпълнителния Директор са одобрени КК и КР на гр.Велико Търново.</p> <p>Със Заповед № КД-14-04-664/21.12.2011 г. на Началника на СГКК е одобрено последно изменение за имота.</p> <p>Към графа № 5</p> <p>Север : 10447.502.43 и 10447.502.62</p> <p>Изток: 10447.502.89, 10447.502.62, 10447.502.214</p> <p>Юг: 10447.502.66;10447.502.215;10447.502.64; 10447.502.63; 10447.502.62 и 10447.502.43.</p> <p>Запад: УПИ II-общ.; УПИ VI-общ.; междуб.пространство; ПИ № 4076</p> <p>УПИ V,10447.502.41; 10447.502.246; 10447.502.247; 10447.502.43; 10447.502.62; 10447.502.157.</p>	





АГЕНЦИЯ ПО ГЕОДЕЗИЯ,

СЛУЖБА ПО ГЕОДЕЗИЯ, КАРТОГРАФИЯ И КАДАСТЪР - ГР. ВЕЛИКО ТЪРНОВО

5000, ПОЩЕНСКА КУТИЯ - 331, Бул. "Цар Т.СВЕТОСЛАВ" №59, 062/622536; 623889,
veliko.tarnovo@cadastre.bg, БУЛСТАТ:130362903

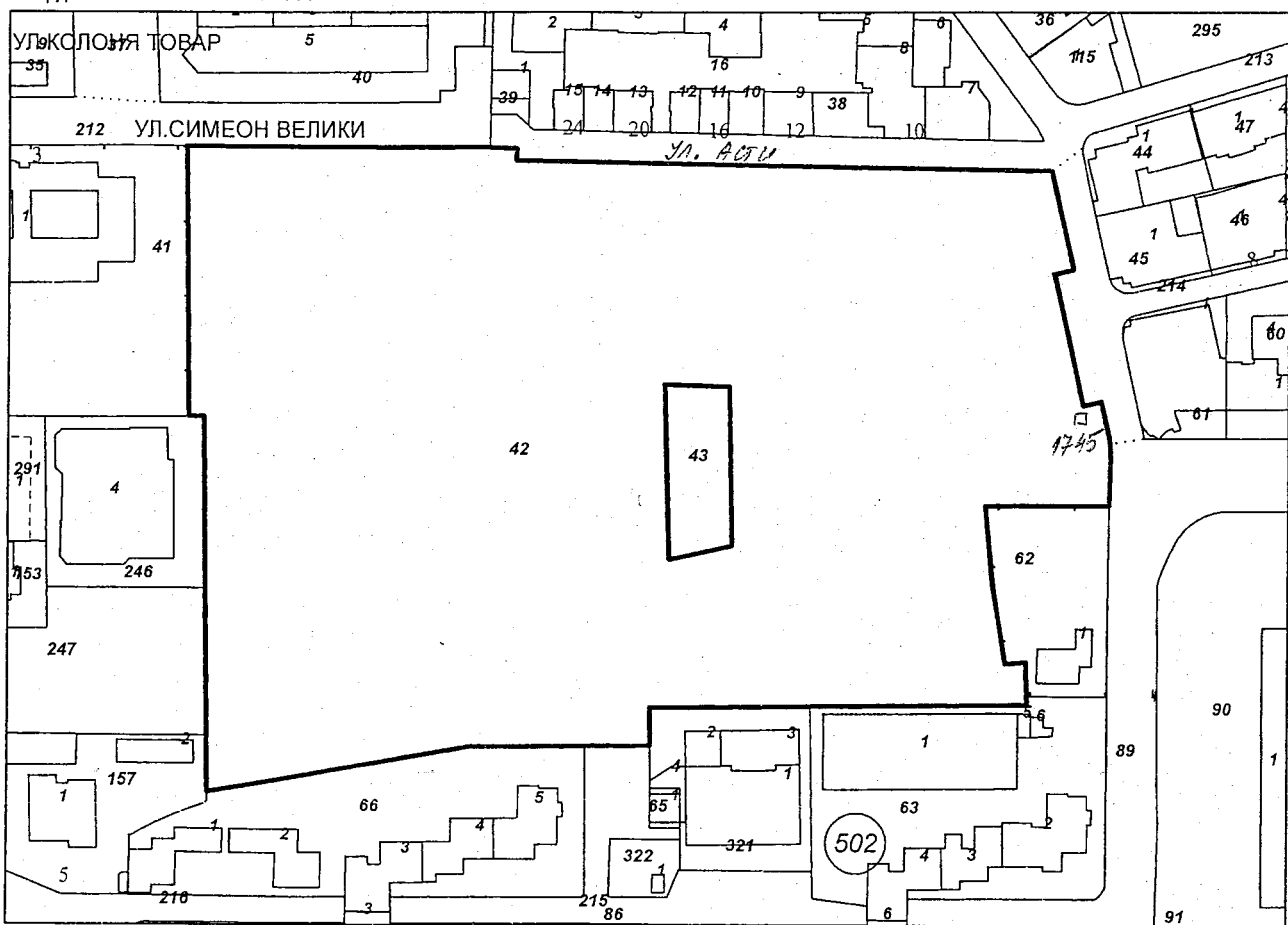
София 1618, кв. Павлово, ул. Мусага №1
ТЕЛ.: 02/818 83 83, ФАКС: 02/655 53 33
ACAD@CADASTRE.BG • WWW.CADASTRE.BG

СКИЦА НА ПОЗЕМЛЕН ИМОТ № 15-340179-29.05.2018 г.

Поземлен имот с идентификатор 10447.502.42 /УПИ I, кв. 234

Гр. Велико Търново, общ. Велико Търново, обл. Велико Търново
По кадастралната карта и кадастралните регистри, одобрени със Заповед РД-18-86/19.09.2008 г.
на ИЗПЪЛНИТЕЛЕН ДИРЕКТОР НА АГКК
Последно изменение със заповед: КД-14-04-664/21.12.2011 г.
на НАЧАЛНИК НА СГКК - ВЕЛИКО ТЪРНОВО
Адрес на поземления имот: гр. Велико Търново, п.к. 5000, ул. АСТИ
Площ: 33414 кв.м
Трайно предназначение на територията: Урбанизирана
Начин на трайно ползване: Обществен селищен парк, градина

Координатна система БГС2005



М 1:2000

Стар идентификатор: няма

Номер по предходен план: квартал: 234, парцел: I

Съседни: 10447.502.246, 10447.502.247, 10447.502.157, 10447.502.86, 10447.502.215, 10447.502.321,
10447.502.63, 10447.502.89, 10447.502.62, 10447.502.43, 10447.502.14, 10447.502.213, 10447.502.41,
10447.502.212

Скица № 15-340179-29.05.2018 г. издадена въз основа на документ с входящ № 01-190949-28.05.2018 г.

АГЕНЦИЯ ПО ГЕОДЕЗИЯ, КАРТОГРАФИЯ И КАДАСТЪР
СЛУЖБА ВЕЛИКО ТЪРНОВО

БЪРНО С ОРИГИНАЛА



/инж. Весела Тодорова/

Собственици:

1. 000133634, ОБЩИНА ВЕЛИКО ТЪРНОВО

площ 33419 кв.м. от правото на собственост

Акт за публична общинска собственост № 55 том II рег. 747 от 03.02.2012г., издаден от Служба по вписванията гр.Велико Търново

Скицата да послужи за: **при необходимост**



Скица № 15-340179-29.05.2018 г. издадена въз основа на документ с входящ № 01-190949-28.05.2018 г.

/инж. Весела Тодорова/


АГЕНЦИЯ ПО ГЕОДЕЗИЯ, КАРТОГРАФИЯ И КАДАСТЪР
СЛУЖБА ВЕЛИКО ТЪРНОВО
УВЕРНО С ОБИГНАЛА



РЕПУБЛИКА БЪЛГАРИЯ

МИНИСТЕРСТВО НА РЕГИОНАЛНОТО РАЗВИТИЕ И ВЛАСТНОУПРАВЛЕНИЕ
МИНИСТЕРСТВОТО НА ПРАВОСЪДИЕТО
ОБЩИНА ВЕЛИКО ТЪРНОВО ОБЛАСТ ВЕЛИКО ТЪРНОВО

Служба по Вписванията гр. Велико Търново
вт. рег. № 3199 / 112 - ПЗР
Ак. № 30 том XII / дело №
Партийна книга: том _____ стр.
Имотна карта: _____



УТВЪРЖДАВАМ:
(подпис и печат)

Вписване по ЗС/ПВ
Служба по вписванията:

КМЕТ НА ОБЩИНА:
Даниел Панов
(име, фамилия)



СЪДИЯ ПО ВПИСВАНИЯТА:
.....
(име, фамилия)

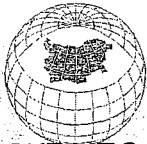
ЗА ЧАСТНА ОБЩИНСКА СОБСТВЕНОСТ

Регистър 33
Досие 6549

1. ДАТА НА СЪСТАВЯНЕ	04.07.2018 г
2. ПРАВНО ОСНОВАНИЕ	НА ОСНОВАНИЕ: чл.56, ал.1; чл.59, ал.1; чл. 2 ал.1, т.2 от ЗОС във връзка с § 42 от ПЗР на ЗИД на ЗОС; Продължава в графа Забележки
3. ВИД И ОПИСАНИЕ НА ИМОТА	Недвижим имот, находящ се в урбанизираната територия на гр. Велико Търново, ул. „Димитър Благоев”, а именно: поземлен имот с идентификатор 10447.515.169 /едно нула четири четири седем точка пет едно пет точка едно шест девет/ по кадастрална карта и кадастрални регистри на гр. В. Търново, с площ 4486 /четири хиляди четиристотин осемдесет и шест/ кв.м., с начин на трайно ползване: Комплексно застрояване, а по ПУП- ПР на гр. В. Търново попадащ в УПИ III /три римско/ от кв. 341 /триста четиридесет и едно/, с отреждане: „За жилищно строителство” и улична регулация.
4. МЕСТОНАХОЖДЕНИЕ НА ИМОТА	гр. Велико Търново, ПИ с идентификатор 10447.515.169 ЖК”БУЗЛУДЖА, УЛ.”ДИМИТЪР БЛАГОЕВ” кв. 341, УПИ III,
5. ГРАНИЦИ НА ИМОТА	СЕВЕР: ПИ 10447.515.168 ИЗТОК: ПИ 10447.515.168 ЮГ: ПИ 10447.515.170, 10447.515.171 ЗАПАД: ПИ 10447.515.172
6. ДАНЪЧНА ОЦЕНКА НА ИМОТА КЪМ МОМЕНТА НА УТВЪРЖДАВАНЕ НА АКТА:	167776.40 лв. /сто шестдесет и седем хиляди седемстотин седемдесет и шест лева и четиридесет стотинки/

7. СЪСОБСТВЕНИЦИ	
8. НОМЕР И ДАТА НА СЪСТАВЕНИ ПО-РАНО АКТОВЕ	АОС №2130/26.01.2004г.
9. ПРЕДОСТАВЕНИ ПРАВА ЗА УПРАВЛЕНИЕ: Кмет на Община Велико Търново - чл.12. ал.5 от ЗОС.	
10. АКТОСЪСТАВИТЕЛ: Павлина Желязкова - Ст. експерт в отдел УС (Подпис)	
11. ЗАБЕЛЕЖКИ: Към графа № 2 Правно Основание Скица №80-320-115/25.06.2018г.на Община Велико Търново; Скица №15-341782/30.05.2018г. на СГКК- Велико Търново; Удостоверение №5401003216/27.06.2018г. за данъчна оценка на имота. Към графа № 4 Местонахождение на имота С Решение № 1068/ 24.04.2003 г. на Общински съвет В.Търново е одобрена регулацията на ЖК "Картала" гр.В.Търново. Със Заповед № 300-4-17/26.02.2003 г. на Агенцията по кадастър гр.София е одобрен кадастъра на ЖК "Картала" гр.В.Търново. Със Заповед № РД-18-86/19.09.2008 г. на Изпълнителния Директор на АГКК са одобрени кадастралната карта и кадастралните регистри гр.В.Търново. Върху имота е учредено право на строеж за жилищен блок.	





**АГЕНЦИЯ ПО ГЕОДЕЗИЯ,
КАРТОГРАФИЯ И КАДАСТЪР
СЛУЖБА ПО ГЕОДЕЗИЯ, КАРТОГРАФИЯ И КАДАСТЪР - ГР. ВЕЛИКО ТЪРНОВО**

5000, ПОЩЕНСКА КУТИЯ – 331, Бул. "Цар Т.СВЕТОСЛАВ" №59, 062/622536; 623889,
veliko.tarnovo@cadastre.bg, БУЛСТАТ:130362903

София 1618, кв. Панагюрица, Мусала №1
ТЕЛ.: 02/818 83 83, ФАКС: 02/955 53 33
WWW.CADASTRE.BG

**СКИЦА НА ПОЗЕМЛЕН ИМОТ
№ 15-341782-30.05.2018 г.**

Поземлен имот с идентификатор **10447.515.169**

Гр. Велико Търново, общ. Велико Търново, обл. Велико Търново
По кадастралната карта и кадастралните регистри, одобрени със Заповед РД-18-86/19.09.2008 г.
на **ИЗПЪЛНИТЕЛЕН ДИРЕКТОР НА АГКК**
Последно изменение със заповед: КД-14-04-58/08.03.2010 г.
на **НАЧАЛНИК НА СГКК - ВЕЛИКО ТЪРНОВО**

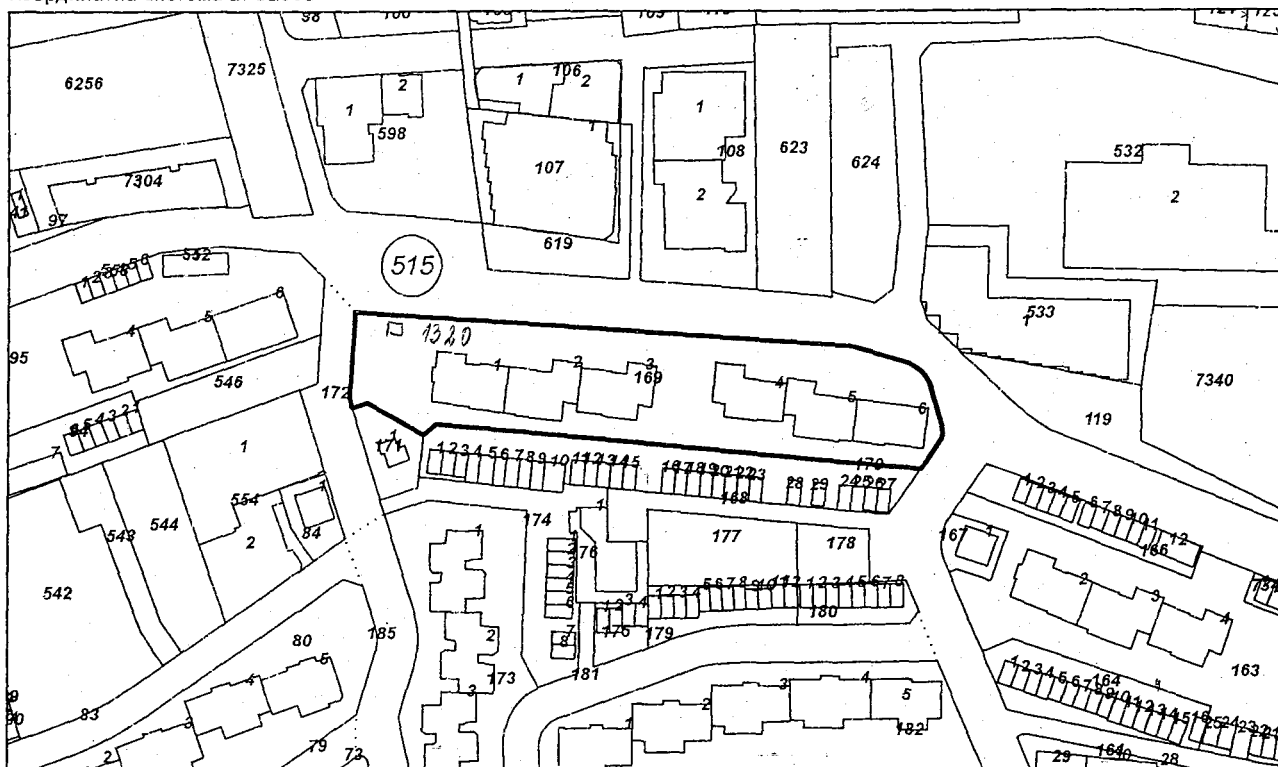
Адрес на поземления имот: гр. Велико Търново, п.к. 5000, ж.к. Бузлуджа, ул. Иван Хаджидимитров
№ 1-В

Площ: **4486 кв.м**

Трайно предназначение на територията: **Урбанизирана**

Начин на трайно ползване: **Комплексно застрояване**

Координатна система БГС2005



М 1:2000

Стар идентификатор: **няма**

Номер по предходен план: **3410003, квартал: 341, парцел: III**

Съседни: **10447.515.172, 10447.515.171, 10447.515.170, 10447.515.168**

Собственици:

няма данни

Скица № 15-341782-30.05.2018 г. издадена въз основа на документ с входящ № 01-190949-28.05.2018 г.

АГЕНЦИЯ ПО ГЕОДЕЗИЯ, КАРТОГРАФИЯ И КАДАСТЪР
СЛУЖБА ВЕЛИКО ТЪРНОВО

ВЯРНО С ОРИГИНАЛА

Фамилия *Тодорова* Подпис




/инж. Весела Тодорова/

Сгради, които попадат върху имота

1. Сграда 10447.515.169.1: застроена площ **242 кв.м.**, брой етажи **8**, предназначение: **Жилищна сграда - многофамилна**
2. Сграда 10447.515.169.2: застроена площ **246 кв.м.**, брой етажи **9**, предназначение: **Жилищна сграда - многофамилна**
3. Сграда 10447.515.169.3: застроена площ **240 кв.м.**, брой етажи **7**, предназначение: **Жилищна сграда - многофамилна**
4. Сграда 10447.515.169.4: застроена площ **219 кв.м.**, брой етажи **6**, предназначение: **Жилищна сграда - многофамилна**
5. Сграда 10447.515.169.5: застроена площ **228 кв.м.**, брой етажи **8**, предназначение: **Жилищна сграда - многофамилна**
6. Сграда 10447.515.169.6: застроена площ **205 кв.м.**, брой етажи **7**, предназначение: **Жилищна сграда - многофамилна**

Скицата да послужи за: **при необходимост**



Скица № 15-341782-30.05.2018 г. издадена въз основа на документ с входящ № 01-190949-28.05.2018 г.

/инж. Весела Тодорова/

АГЕНЦИЯ ПО ГЕОДЕЗИЯ, КАРТОГРАФИЯ И КАДАСТЪР
ОФИС В ВЕЛИКО ТЪРНОВО
ЗЕМНО СЪОТНОШАВА
Оформила: Тодорова Весела
Получено:




Служба по вписванията гр. Велико Търново
 Из. рег. № 5445 / 12-07-2018 г.
 Ак. № 26 том XII / дело № 180 г.
 Наредна книга: том _____ стр. _____
 Номер на картата _____
 Д.Т. Кв. № _____
 Служба по вписванията: _____

РЕПУБЛИКА БЪЛГАРИЯ
 МИНИСТЕРСТВО НА РЕГИОНАЛНОТО РАЗВИТИЕ И БЛАГОУСТРОЙСТВОТО
 МИНИСТЕРСТВОТО НА ПРАВОСЪДИЕТО
 ОБЩИНА ВЕЛИКО ТЪРНОВО ОБЛАСТ ВЕЛИКО ТЪРНОВО

УТВЪРЖДАВАМ:
 (подпис и печат)

Вписване по ЗО/ВВ
 Служба по вписванията:

КМЕТ НА ОБЩИНА:
 Даниел Панов
 (име, фамилия)



СЪДИЯ ПО ВПИСВАНИЯТА

 (име, фамилия)

ЗА ЧАСТНА ОБЩИНСКА СОБСТВЕНОСТ

Регистър 33

Досие 6552

1. ДАТА НА СЪСТАВЯНЕ	06.07.2018 г
2. ПРАВНО ОСНОВАНИЕ	НА ОСНОВАНИЕ: чл.56, ал.1; чл. 2 ал.1, т.2 от ЗОС във връзка с § 42 от ПЗР на ЗИД на ЗОС; Продължава в графа Забележки
3. ВИД И ОПИСАНИЕ НА ИМОТА	Недвижим имот, находящ се в урбанизираната територия на гр. Велико Търново, ул. „Димитър Благоев“, а именно: поземлен имот с идентификатор 10447.515.163 /едно нула четири четири седем точка пет едно пет точка едно шест три/ по кадастрална карта и кадастрални регистри на гр. В. Търново, с площ 5631 /пет хиляди шестстотин тридесет и един/ кв.м., с начин на трайно ползване: Комплексно застрояване, а по ПУП- ПР на гр. В. Търново представляващ УПИ I /едно римско/ от кв. 344 /триста четиридесет и четири/, с отреждане: „За жилищно строителство“.
4. МЕСТОНАХОЖДЕНИЕ НА ИМОТА	гр. Велико Търново, ПИ с идентификатор 10447.515.163 ЖК "БУЗЛУДЖА, УЛ."ДИМИТЪР БЛАГОЕВ" кв. 344, УПИ I,
5. ГРАНИЦИ НА ИМОТА	СЕВЕР: ПИ 10447.515.166, 10447.515.7345, 10447.515.168 ИЗТОК: ПИ 10447.515.162 ЮГ: ПИ 10447.515.168, 10447.515.164 ЗАПАД: ПИ 10447.515.168, 10447.515.167
6. ДАНЪЧНА ОЦЕНКА НА ИМОТА КЪМ МОМЕНТА НА УТВЪРЖДАВАНЕ НА АКТА:	210599.40 лв. /двеста и десет хиляди петстотин деветдесет и девет лева и четиридесет стотинки/

7. СЪСОБСТВЕНИЦИ	
8. НОМЕР И ДАТА НА СЪСТАВЕНИ ПО-РАНО АКТОВЕ	
9. ПРЕДОСТАВЕНИ ПРАВА ЗА УПРАВЛЕНИЕ: Кмет на Община Велико Търново - чл.12, ал.5 от ЗОС.	
10. АКТОСЪСТАВИТЕЛ: Павлина Желязкова - Ст. експерт в отдел УС	(Подпис) Желязкова 8 ВЕЛИКО ТЪРНОВО
11. ЗАБЕЛЕЖКИ: Към графа № 4 Местонахождение на имота Съгласно Решение № 1183/31.07.2003 г. на Великотърновски общински съвет е одобрена актуализацията на плана ЖК "Бузлуджа", гр.Велико Търново. Със Заповед № РД-18-86/19.09.2008 г. на Изпълнителния Директор на АГКК са одобрени кадастралната карта и кадастралните регистри на гр.Велико Търново. Върху имота е учредено право на строеж за построяване на жилищни блокове. Към графа № 2 Правно Основание Скица №80-320-113/25.06.2018г.на Община Велико Търново; Скица №15-341742/30.05.2018г. на СГКК- Велико Търново; Удостоверение №5401003219/27.06.2018г. за данъчна оценка на имота.	



**АГЕНЦИЯ ПО ГЕОДЕЗИЯ,
КАРТОГРАФИЯ И КАДАСТЪР**
СЛУЖБА ПО ГЕОДЕЗИЯ, КАРТОГРАФИЯ И КАДАСТЪР - ГР. ВЕЛИКО ТЪРНОВО

5000, ПОЩЕНСКА КУТИЯ – 331, Бул. "Цар Т.СВЕТΟΣЛАВ" №59, 062/622536; 623889,
veliko.tarnovo@cadastre.bg, БУЛСТАТ:130362903

Сofия 1618, кв. ПАРЛОР №2, МУСАЛА №1
ТЕЛ.: 02/818 83 83, ФАКС: 02/955 53 33
WWW.CADASTRE.BG

СКИЦА НА ПОЗЕМЛЕН ИМОТ
№ 15-341742-30.05.2018 г.

Поземлен имот с идентификатор **10447.515.163** / ул. И I, кв. 344

Гр. Велико Търново, общ. Велико Търново, обл. Велико Търново

По кадастралната карта и кадастралните регистри, одобрени със Заповед РД-18-86/19.09.2008 г.
на **ИЗПЪЛНИТЕЛЕН ДИРЕКТОР НА АГКК**

Последно изменение със заповед: **няма издадена заповед за изменение в КККР**

Адрес на поземления имот: гр. Велико Търново, п.к. 5000, ж.к. Бузлуджа, ул. Иван Хаджидимитров
№ 1-В

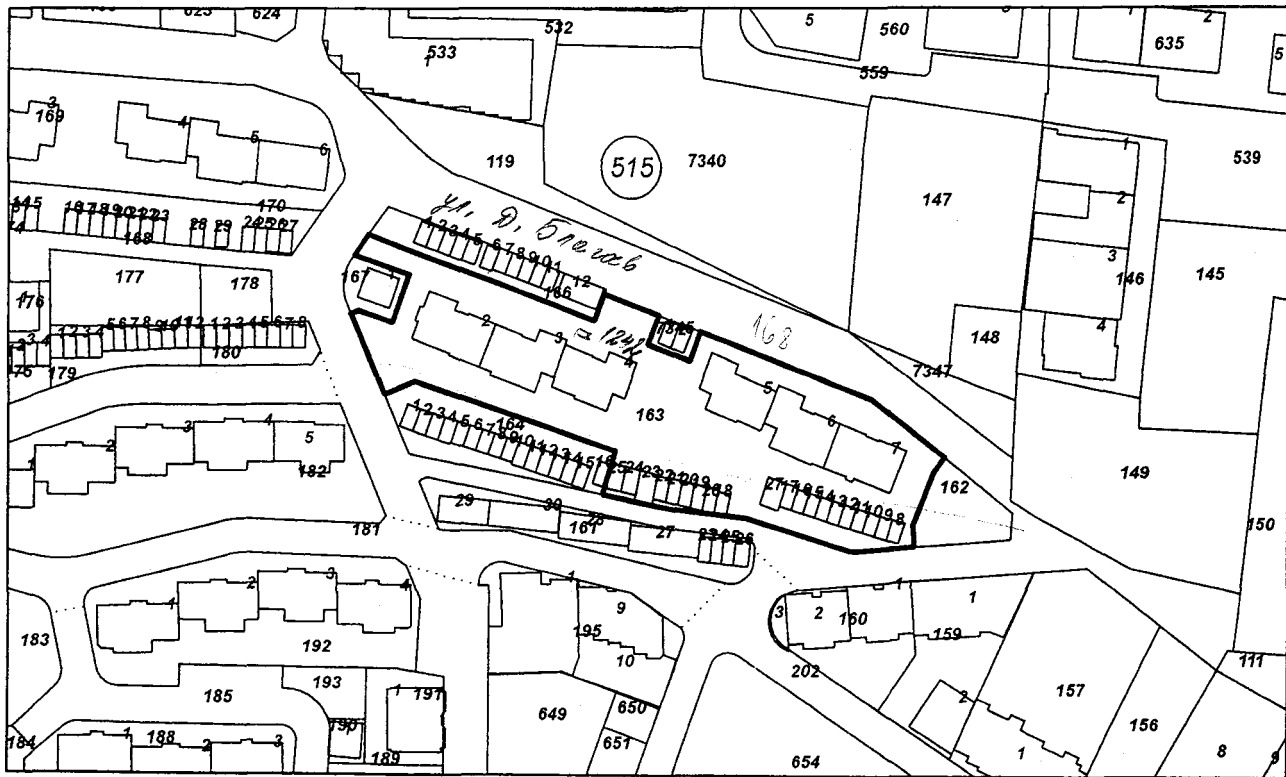
Площ: **5631 кв.м**

Трайно предназначение на територията: **Урбанизирана**

Чин на трайно ползване: **Комплексно застрояване**

ул. "И. Хаджидимитров" 4-А

Координатна система БГС2005



М 1:2000

Стар идентификатор: **няма**

Номер по предходен план: **квартал: 344, парцел: I**

Съседни: **10447.515.164, 10447.515.162, 10447.515.7345, 10447.515.166, 10447.515.168, 10447.515.167**

Собственици:

1. 000133634, ОБЩИНА ВЕЛИКО ТЪРНОВО

Няма данни за идеалните части

Няма документ за собственост

Скица № 15-341742-30.05.2018 г. издадена въз основа на документ с входящ № 01-190949-28.05.2018 г.



/инж. Весела Тодорова/

Сгради, които попадат върху имота

1. Сграда 10447.515.163.2: застроена площ 241 кв.м., брой етажи 9, предназначение: Жилищна сграда - многофамилна
2. Сграда 10447.515.163.3: застроена площ 246 кв.м., брой етажи 10, предназначение: Жилищна сграда - многофамилна
3. Сграда 10447.515.163.4: застроена площ 232 кв.м., брой етажи 7, предназначение: Жилищна сграда - многофамилна
4. Сграда 10447.515.163.5: застроена площ 224 кв.м., брой етажи 6, предназначение: Жилищна сграда - многофамилна
5. Сграда 10447.515.163.6: застроена площ 245 кв.м., брой етажи 9, предназначение: Жилищна сграда - многофамилна
6. Сграда 10447.515.163.7: застроена площ 230 кв.м., брой етажи 8, предназначение: Жилищна сграда - многофамилна
7. Сграда 10447.515.163.8: застроена площ 19 кв.м., брой етажи 1, предназначение: Хангар, депо, гараж
8. Сграда 10447.515.163.9: застроена площ 19 кв.м., брой етажи 1, предназначение: Хангар, депо, гараж
9. Сграда 10447.515.163.10: застроена площ 19 кв.м., брой етажи 1, предназначение: Хангар, депо, гараж
10. Сграда 10447.515.163.11: застроена площ 19 кв.м., брой етажи 1, предназначение: Хангар, депо, гараж
11. Сграда 10447.515.163.12: застроена площ 19 кв.м., брой етажи 1, предназначение: Хангар, депо, гараж
12. Сграда 10447.515.163.13: застроена площ 19 кв.м., брой етажи 1, предназначение: Хангар, депо, гараж
13. Сграда 10447.515.163.14: застроена площ 19 кв.м., брой етажи 1, предназначение: Хангар, депо, гараж
14. Сграда 10447.515.163.15: застроена площ 19 кв.м., брой етажи 1, предназначение: Хангар, депо, гараж
15. Сграда 10447.515.163.16: застроена площ 19 кв.м., брой етажи 1, предназначение: Хангар, депо, гараж
16. Сграда 10447.515.163.17: застроена площ 19 кв.м., брой етажи 1, предназначение: Хангар, депо, гараж
17. Сграда 10447.515.163.18: застроена площ 19 кв.м., брой етажи 1, предназначение: Хангар, депо, гараж
18. Сграда 10447.515.163.19: застроена площ 21 кв.м., брой етажи 1, предназначение: Хангар, депо, гараж
19. Сграда 10447.515.163.20: застроена площ 21 кв.м., брой етажи 1, предназначение: Хангар, депо, гараж
20. Сграда 10447.515.163.21: застроена площ 21 кв.м., брой етажи 1, предназначение: Хангар, депо, гараж
21. Сграда 10447.515.163.22: застроена площ 21 кв.м., брой етажи 1, предназначение: Хангар, депо, гараж
22. Сграда 10447.515.163.23: застроена площ 38 кв.м., брой етажи 1, предназначение: Хангар, депо, гараж
23. Сграда 10447.515.163.24: застроена площ 26 кв.м., брой етажи 1, предназначение: Хангар, депо, гараж
24. Сграда 10447.515.163.25: застроена площ 26 кв.м., брой етажи 1, предназначение: Хангар, депо, гараж
25. Сграда 10447.515.163.26: застроена площ 20 кв.м., брой етажи 1, предназначение: Хангар, депо, гараж
26. Сграда 10447.515.163.27: застроена площ 37 кв.м., брой етажи 1, предназначение: Хангар, депо, гараж

Скицата да послужи за: **при необходимост**

Скица № 15-341742-30.05.2018 г. издадена въз основа на документ с входящ № 01-190949-28.05.2018 г.

АГЕНЦИЯ ПО ГЕОДЕЗИЯ, КАРТОГРАФИЯ И КАДАСТЪР
СЛУЖБА ВЕЛИКО ТЪРНОВО

ВЪЗМЪН С ОПРИЛНАГА



/инж. Весела Тодорова/



РЕПУБЛИКА БЪЛГАРИЯ

МИНИСТЕРСТВО НА РЕГИОНАЛНОТО РАЗВИТИЕ

МИНИСТЕРСТВО НА ПРАВОСЪДИЕТО

ОБЩИНА ВЕЛИКО ТЪРНОВО

ОБЛАСТ ВЕЛИКО ТЪРНОВО

Партидна книга: том № 60 стр. 1-1

Имотна партия

Вписване по ЗСПВ: кв. № 17-03-2018 г.

Служба по вписванията: Съдия по вписванията

УТВЪРЖДАВАМ:

(подпис)

КМЕТ НА ОБЩИНАТА

ДАНИЕЛ ПАНОВ

(име и фамилия)



СЪДИЯ ПО ВПИСВАНИЯТА:



А К Т № 6477

ЗА ЧАСТНА ОБЩИНСКА СОБСТВЕНОСТ

Регистър: 33

Досие: 6477

1. ДАТА НА СЪСТАВЯНЕ	12.03.2018 г., гр. ВЕЛИКО ТЪРНОВО
2. ПРАВНО ОСНОВАНИЕ	НА ОСНОВАНИЕ - чл.56, ал.1; чл.2, ал.1, т.2 от ЗОС във връзка с § 42 от ПЗР на ЗИД на ЗОС; Скица №15-121201-26.02.2016г. на СГКК - Велико Търново; Виж графа Забележки!
3. ВИД И ОПИСАНИЕ НА ИМОТА	Застроен урегулиран поземлен имот, находящ се в урбанизираната територия на гр.В. Търново, ул. "Христо Донев", представляващ: поземлен имот с идентификатор № 10447.515.73 /едно нула четири четири седем точка пет едно пет точка седем три/ по кадастрална карта и кадастрални регистри на гр.Велико Търново, с площ 4794 кв.м. /четири хиляди седемстотин деветдесет и четири квадратни метра/, с начин на трайно ползване: Комплексно застрояване, а по ПУП - ПР на гр. Велико Търново, ЖК "Бузлуджа" представляващ УПИ II /две римско/ от кв. 347 /триста четиридесет и седем/ с отреждане "за жилищно строителство".
4. МЕСТОНАХОЖДЕНИЕ НА ИМОТА	Област Велико Търново, Община Велико Търново, ГР. ВЕЛИКО ТЪРНОВО, Кв.: 347, У П И : II, УЛ."ХРИСТО ДОНЕВ"; ПИ с идентификатор: 10447.515.73 по КК на ГР. ВЕЛИКО ТЪРНОВО
5. ГРАНИЦИ НА ИМОТА	СЕВЕР: ПИ с идент.10447.515.79; ул. "Йордан Вишовградски" ИЗТОК: ПИ с идент.10447.515.185; ул. "Христо Донев" ЮГ: ПИ с идент.10447.515.50; алея ЗАПАД: ПИ с идент.10447.515.71; 10447.515.72; 10447.515.78; Виж графа Забележки!
6. ДАНЪЧНА ОЦЕНКА НА ИМОТА КЪМ МОМЕНТА НА УТВЪРЖДАВАНЕ НА АКТА	179295.60 кв.м. /сто седемдесет и девет хиляди двеста деветдесет и пет лв. и 60 ст./

7. СЪСОБСТВЕНИЦИ

8. НОМЕР И ДАТА НА
СЪСТАВЕНИ ПО-РАНО
АКТОВЕ

9. ПРЕДОСТАВЕНИ ПРАВА ЗА УПРАВЛЕНИЕ :

Кмет на Община Велико Търново - чл.12, ал.5 от ЗОС.

(Акт за предоставяне право, срок, приобретатели)

10. АКТОСЪСТАВИТЕЛ :

ПАВЛИНА

ЖЕЛЯЗКОВА - СТАРШИ ЕКСПЕРТ В ОТДЕЛ "УС"

(трите имена и длъжност)



.....
/ (подпис)

11. ЗАБЕЛЕЖКИ:

Към графа №2

Скица №80-320-42/28.02.2018г. на Община Велико Търново; Удостоверение №5401001256/09.03.2018г. за данъчна оценка на имота.

Към графа № 4

Съгласно Решение № 1183/31.07.2003 г. на Великотърновски общински съвет е одобрена актуализацията на плана жк"Бузлуджа", гр.Велико Търново.

Със Заповед № РД-18-86/19.09.2008 г. на Изпълнителния Директор на АГКК са одобрени кадастралната карта и кадастралните регистри на гр.Велико Търново.

Към графа № 5

УПИ III - за жил. строителство; ул. Никола Кабакчиев"; УПИ I - за жил. строителство

Върху имота е учредено право на строеж за построяване на жилищни блокове.



АГЕНЦИЯ ПО ГЕОДЕЗИЯ,
КАРТОГРАФИЯ И КАДАСТЪР
СЛУЖБА ПО ГЕОДЕЗИЯ, КАРТОГРАФИЯ И КАДАСТЪР - ГР. ВЕЛИКО ТЪРНОВО

5000, ПОЩЕНСКА КУТИЯ – 331, Бул. "Цар Т.СВЕТΟΣЛАВ" №59, 062/622536; 623889,
veliko.tarnovo@cadastre.bg, БУЛСТАТ:130362903

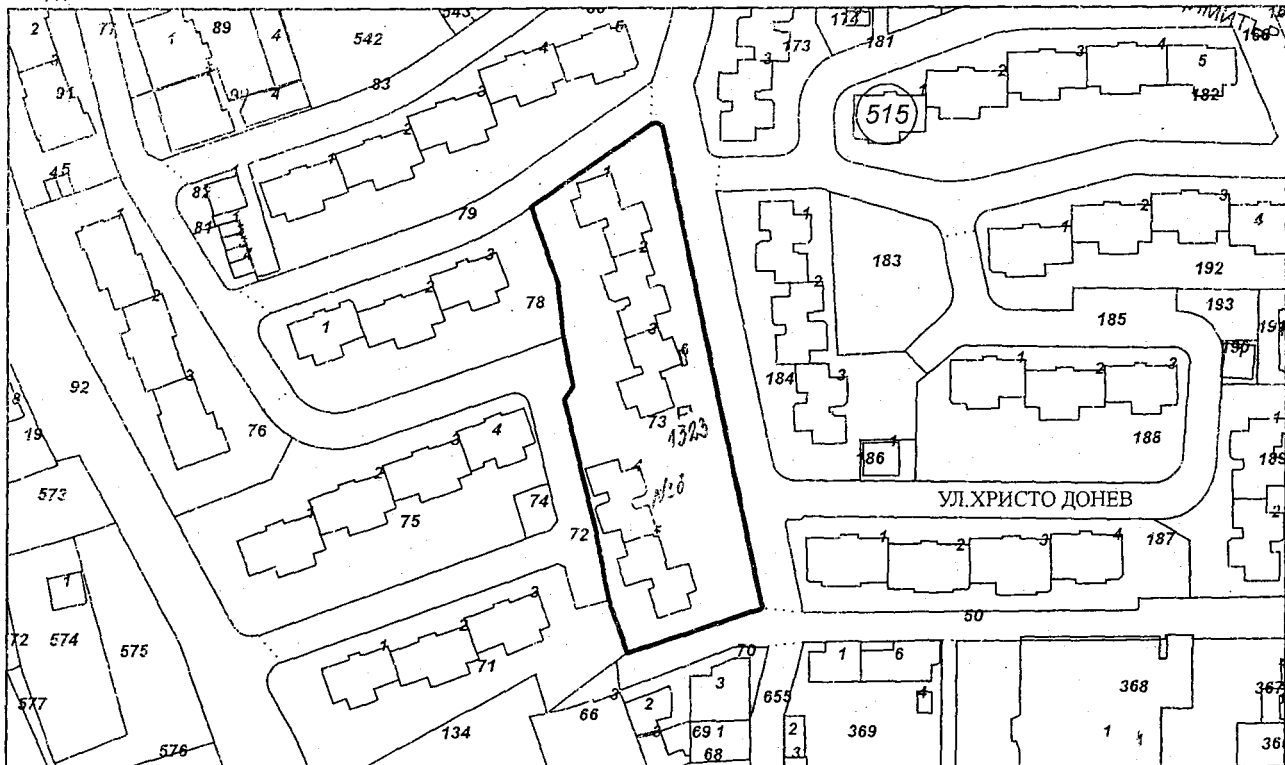
София 1618, кв. ПАРОВО, ул. МУСАЛА, №1
ТЕЛ.: 02/818 83 83, ФАКС: 02/955 53 33
WWW.CADASTRE.BG

СКИЦА НА ПОЗЕМЛЕН ИМОТ № 15-342333-30.05.2018 г.

Поземлен имот с идентификатор 10447.515.73 / УПИ II, кв. 347

Гр. Велико Търново, общ. Велико Търново, обл. Велико Търново
По кадастралната карта и кадастралните регистри, одобрени със Заповед РД-18-86/19.09.2008 г.
на ИЗПЪЛНИТЕЛЕН ДИРЕКТОР НА АГКК
Последно изменение със заповед: няма издадена заповед за изменение в КККР
Адрес на поземления имот: гр. Велико Търново, п.к. 5000, ул. "ХРИСТО ДОНЕВ"
Площ: 4794 кв.м
Трайно предназначение на територията: Урбанизирана
Начин на трайно ползване: Комплексно застрояване

Координатна система БГС2005



М 1:2000

Стар идентификатор: няма
Номер по предходен план: 3470002, квартал: 347, парцел: II
Съседи: 10447.515.72, 10447.515.71, 10447.515.50, 10447.515.185, 10447.515.79, 10447.515.78

Собственици:

1. 000133634, ОБЩИНА ВЕЛИКО ТЪРНОВО

Няма данни за идеалните части

Акт за частна общинска собственост 6477 № 60 том 5 рег. 2247 от 21.03.2018г., издаден от Служба по вписванията гр. Велико Търново

Скица № 15-342333-30.05.2018 г. издадена въз основа на документ с входящ № 01-190949-28.05.2018 г.

АГЕНЦИЯ ПО ГЕОДЕЗИЯ, КАРТОГРАФИЯ И КАДАСТЪР
СЛУЖБА ВЕЛИКО ТЪРНОВО

ВЯРНО С ОРИГИНАЛА



/инж. Весела Тодорова/

Носители на други вещни права:
няма данни

Сгради, които попадат върху имота

1. Сграда 10447.515.73.1: застроена площ 240 кв.м., брой етажи 4, предназначение: Жилищна сграда - многофамилна
2. Сграда 10447.515.73.2: застроена площ 239 кв.м., брой етажи 4, предназначение: Жилищна сграда - многофамилна
3. Сграда 10447.515.73.3: застроена площ 241 кв.м., брой етажи 4, предназначение: Жилищна сграда - многофамилна
4. Сграда 10447.515.73.4: застроена площ 241 кв.м., брой етажи 5, предназначение: Жилищна сграда - многофамилна
5. Сграда 10447.515.73.5: застроена площ 240 кв.м., брой етажи 5, предназначение: Жилищна сграда - многофамилна
6. Сграда 10447.515.73.6: застроена площ 5 кв.м., брой етажи 1, предназначение: Складова база, склад

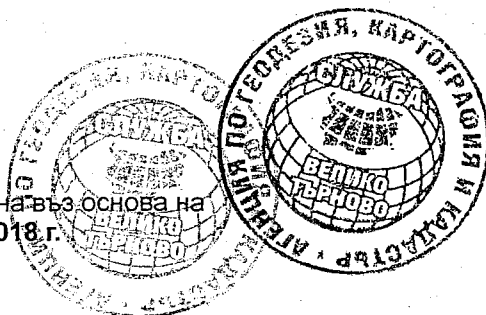
Скицата да послужи за: **при необходимост**

Скица № 15-342333-30.05.2018 г. издадена въз основа на документ с входящ № 01-190949-28.05.2018 г.

АГЕНЦИЯ ЗА ГЕОДЕЗИЯ, КАРТОГРАФИЯ И КАДАСТЪР

ОФИС В БЕЛИКО ТЪРНОВО

ВЪЗЛЕЖА С ОРГИНАЛА



/инж. Весела Тодорова/



Служба по вписванията гр. Велико Търново
 № рег. 5384
 № 194 XII
 Дата на вписване: 04.07.2018 г.
 Местна партида: _____

РЕПУБЛИКА БЪЛГАРИЯ
МИНИСТЕРСТВО НА РЕГИОНАЛНОТО РАЗВИТИЕ И БЛАГОУСТРОЙСТВОТО И
МИНИСТЕРСТВОТО НА ПРАВОСЪДИЕТО
ОБЩИНА ВЕЛИКО ТЪРНОВО ОБЛАСТ ВЕЛИКО ТЪРНОВО

УТВЪРЖДАВАМ: .

(подпис) _____

КМЕТ НА ОБЩИНА:

ДАНИЕЛ ДИМИТРОВ ПАНОВ

(име, фамилия)



Вписване по ЗС/ПВ

Служба по вписванията:

СЪДИЯ ПО ВПИСВАНИЯТА:

.....

(име, фамилия)


АКТ № 6546
 ЗА ЧАСТНА ОБЩИНСКА СОБСТВЕНОСТ

Регистър 33

Досие 6546

1. ДАТА НА СЪСТАВЯНЕ	04.07.2018 г
2. ПРАВНО ОСНОВАНИЕ	НА ОСНОВАНИЕ: чл.56, ал.1; чл. 2 ал.1, т.2 от ЗОС във връзка с § 42 от ПЗР на ЗИД на ЗОС; Продължава в графа Забележки
3. ВИД И ОПИСАНИЕ НА ИМОТА	Недвижим имот, находящ се в урбанизираната територия на гр. Велико Търново, ул. „Георги Измирлиев”, а именно: поземлен имот с идентификатор 10447.515.60 /едно нула четири четири седем точка пет едно пет точка шест нула/ по кадастрална карта и кадастрални регистри на гр. Велико Търново, с площ 5656 /пет хиляди шестстотин петдесет и шест/ кв.м., с начин на трайно ползване: Комплексно застрояване, а по ПУП- ПР на гр. В. Търново представляващ УПИ VII /седем римско/ от кв.351 /триста петдесет и едно/, с отреждане: „За жилищно строителство”.
4. МЕСТОНАХОЖДЕНИЕ НА ИМОТА	гр. Велико Търново, ПИ с идентификатор 10447.515.60 ЖК”БУЗЛУДЖА, УЛ.”ГЕОРГИ ИЗМИРЛИЕВ” кв. 351, УПИ VII
5. ГРАНИЦИ НА ИМОТА	СЕВЕР: ПИ 10447.515.134 ИЗТОК: ПИ 10447.515.62 ЮГ: ПИ 10447.515.58, 10447.515.59, 10447.515.61 ЗАПАД: ПИ 10447.515.54; 10447.515.57
6. ДАНЪЧНА ОЦЕНКА НА ИМОТА КЪМ МОМЕНТА НА УТВЪРЖДАВАНЕ НА АКТА:	171942.40 лв. /сто седемдесет и една хиляди деветстотин четиридесет и два лева и четиридесет стотинки/

7. СЪСОБСТВЕНИЦИ	
8. НОМЕР И ДАТА НА СЪСТАВЕНИ ПО-РАНО АКТОВЕ	
9. ПРЕДОСТАВЕНИ ПРАВА ЗА УПРАВЛЕНИЕ: Кмет на Община Велико Търново - чл.12, ал.5 от ЗОС.	
10. АКТОСЪСТАВИТЕЛ: ПАВЛИНА ЖЕЛЯЗКОВА - СТАРШИ ЕКСПЕРТ В ОТДЕЛ „УС” (Подпис)	
11. ЗАБЕЛЕЖКИ: Към графа №2 Правно Основание Скица №80-320-111/25.06.2018г.на Община Велико Търново; Скица №15-342297/ 30.05.2018г. на СГКК- Велико Търново; Удостоверение №5401003218/27.06.2018г. за данъчна оценка на имота. Към графа № 4 Съгласно Решение № 1183/31.07.2003 г. на Великотърновски общински съвет е одобрена актуализацията на плана ЖК”Бузлуджа”, гр.Велико Търново. Със Заповед № РД-18-86/19.09.2008 г. на Изпълнителния Директор на АГКК са одобрени кадастралната карта и кадастралните регистри на гр.Велико Търново. Върху имота е учредено право на строеж за построяване на жилищен блок.	



**АГЕНЦИЯ ПО ГЕОДЕЗИЯ,
КАРТОГРАФИЯ И КАДАСТЪР
СЛУЖБА ПО ГЕОДЕЗИЯ, КАРТОГРАФИЯ И КАДАСТЪР - ГР. ВЕЛИКО ТЪРНОВО**

5000, ПОЩЕНСКА КУТИЯ – 331, Бул. "Цар Т.СВЕТОСЛАВ" №59, 062/622536; 623889,
veliko.tarnovo@cadastre.bg, БУЛСТАТ:130362903

София 1618, кв. Павловс, ул. Мвсааа №1
ТЕЛ.: 02/818 83 83, факс: 02/818 53 33
ACAD@CADASTRE.BG • WWW.CADASTRE.BG

II - пр. 2.

**СКИЦА НА ПОЗЕМЛЕН ИМОТ
№ 15-342297-30.05.2018 г.**

Поземлен имот с идентификатор **10447.515.60** / *УЛИЦА VII, № 351*

Гр. Велико Търново, общ. Велико Търново, обл. Велико Търново

По кадастралната карта и кадастралните регистри, одобрени със Заповед РД-18-86/19.09.2008 г.
на ИЗПЪЛНИТЕЛЕН ДИРЕКТОР НА АГК

Последно изменение със заповед: няма издадена заповед за изменение в КККР

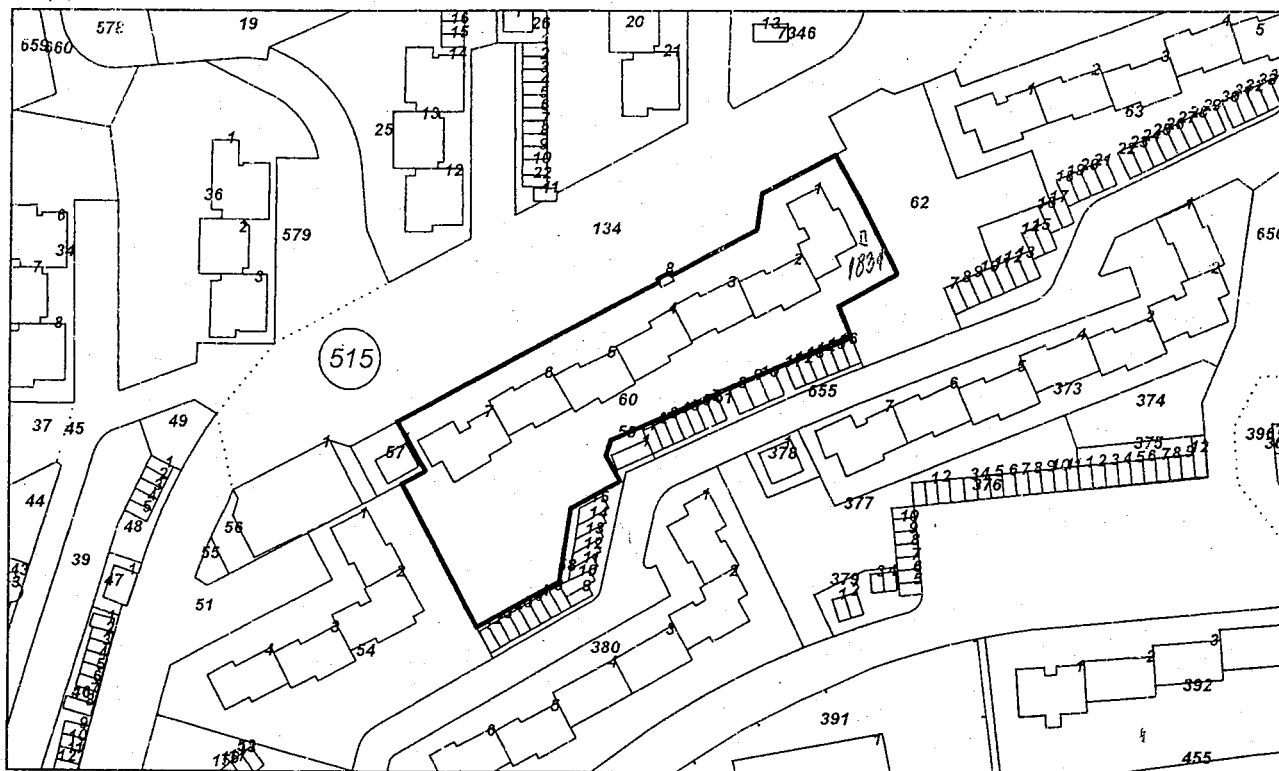
Адрес на поземления имот: гр. Велико Търново, п.к. 5000, вх. 1 *ул. Т. Цуцурова 15 А*

Площ: **5656 кв.м**

Трайно предназначение на територията: **Урбанизирана**

Начин на трайно ползване: **Комплексно застрояване**

Координатна система БГС2005



М 1:2000

Стар идентификатор: **няма**

Номер по предходен план: **3510007**

Съседни: **10447.515.57, 10447.515.54, 10447.515.58, 10447.515.59, 10447.515.61, 10447.515.62,
10447.515.134**

Собственици:

1. 000133634, ОБЩИНА ВЕЛИКО ТЪРНОВО


Няма данни за идеалните части

Нотариален акт № 192 том 2 дело 709 от 18.03.1994 г., издаден от Районен съд гр. Велико Търново

Скица № 15-342297-30.05.2018 г., издадена въз основа на документ с входящ № 01-190949-28.05.2018 г.

АГЕНЦИЯ ПО ГЕОДЕЗИЯ, КАРТОГРАФИЯ И КАДАСТЪР
СЛУЖБА ВЕЛИКО ТЪРНОВО

ВЪРНО С ОРИГИНАЛА



/инж. Весела Тодорова/

Носители на други вещни права:
няма данни

Сгради, които попадат върху имота

1. Сграда **10447.515.60.1**: застроена площ **238** кв.м., брой етажи **7**, предназначение: **Жилищна сграда - многофамилна**
2. Сграда **10447.515.60.2**: застроена площ **193** кв.м., брой етажи **7**, предназначение: **Жилищна сграда - многофамилна**
3. Сграда **10447.515.60.3**: застроена площ **194** кв.м., брой етажи **7**, предназначение: **Жилищна сграда - многофамилна**
4. Сграда **10447.515.60.4**: застроена площ **191** кв.м., брой етажи **8**, предназначение: **Жилищна сграда - многофамилна**
5. Сграда **10447.515.60.5**: застроена площ **191** кв.м., брой етажи **7**, предназначение: **Жилищна сграда - многофамилна**
6. Сграда **10447.515.60.6**: застроена площ **202** кв.м., брой етажи **7**, предназначение: **Жилищна сграда - многофамилна**
7. Сграда **10447.515.60.7**: застроена площ **243** кв.м., брой етажи **7**, предназначение: **Жилищна сграда - многофамилна**
8. Сграда **10447.515.60.8**: застроена площ **9** кв.м., брой етажи **1**, предназначение: **Сграда за търговия**

Скицата да послужи за: **при необходимост**

Скица № 15-342297-30.05.2018 г. издадена въз основа на
документ с входящ № 01-190949-28.05.2018 г.

АГЕНЦИЯ ЗА ГЕОДЕЗИЯ, КАРТОГРАФИЯ И КАДАСТЪР

ОТДЕЛЪТ ВЕЛИКО ТЪРНОВО

СВЯРНО С ОБЩИНАТА



/инж. Весела Тодорова/



Служба по Вписванията гр. Велико Търново

№. рег. № 5198

Акту № 29 том XXV /дело № _____

Нартна книга: том _____ стр. _____

Изготвя партида _____

РЕПУБЛИКА БЪЛГАРИЯ
МИНИСТЕРСТВО НА РЕГИОНАЛНОТО РАЗВИТИЕ И БЛАГОУСТРОЙСТВОТО
МИНИСТЕРСТВО НА ПРАВОСЪДИЕТО
ОБЩИНА ВЕЛИКО ТЪРНОВО ОБЛАСТ ВЕЛИКО ТЪРНОВО

УТВЪРЖДАВАМ:
 (подпис и печат)

Вписване по ЗС/ПВ
Служба по вписванията:

КМЕТ НА ОБЩИНА: 5
 Даниел Панов
 (име, фамилия)



СЪДИЯ ПО ВПИСВАНИЯТА:


 (име, фамилия)

АКТ № 6550
ЗА ЧАСТНА ОБЩИНСКА СОБСТВЕНОСТ

Регистър 33
 Досие 6550

1. ДАТА НА СЪСТАВЯНЕ	04.07.2018 г
2. ПРАВНО ОСНОВАНИЕ	НА ОСНОВАНИЕ: чл.56, ал.1; чл. 59, ал.1, чл. 2 ал.1, т.2 от ЗОС във връзка с § 42 от ПЗР на ЗИД на ЗОС; Продължава в графа Забележки
3. ВИД И ОПИСАНИЕ НА ИМОТА	Недвижим имот, находящ се в урбанизираната територия на гр. Велико Търново, ул. „Иван Н. Момчилов“, а именно: поземлен имот с идентификатор 10447.506.102 /едно нула четири четири седем точка пет нула шест точка едно нула две/ по кадастрална карта и кадастрални регистри на гр. В. Търново, с площ 570 /петстотин и седемдесет/ кв.м., с начин на трайно ползване: Комплексно застрояване, а по ПУП- ПР на гр. В. Търново представляващ УПИ I /едно римско/ от кв. 3791 /три хиляди седемстотин деветдесет и едно/. с отреждане: „За жилищно строителство” .
4. МЕСТОНАХОЖДЕНИЕ НА ИМОТА	гр. Велико Търново. ПИ с идентификатор 10447.506.102 ЖК „Картала“, УЛ.„ИВАН Н.МОМЧИЛОВ” кв. 3791, УПИ I
5. ГРАНИЦИ НА ИМОТА	СЕВЕР: ПИ 10447.506.96 ИЗТОК: ПИ 10447.506.101 ЮГ: ПИ 10447.506.103 ЗАПАД: ПИ 10447.506.103, 10447.506.89
6. ДАНЪЧНА ОЦЕНКА НА ИМОТА КЪМ МОМЕНТА НА УТВЪРЖДАВАНЕ НА АКТА:	17328.00 лв. /седемнадесет хиляди триста двадесет и осем лева/

7. СЪСОБСТВЕНИЦИ	
8. НОМЕР И ДАТА НА СЪСТАВЕНИ ПО-РАНО АКТОВЕ	АОС №2130/26.01.2004г.
9. ПРЕДОСТАВЕНИ ПРАВА ЗА УПРАВЛЕНИЕ: Кмет на Община Велико Търново - чл.12, ал.5 от ЗОС.	
10. АКТОСЪСТАВИТЕЛ: Павлина Желязкова - Ст. експерт в отдел УС (Подпис)	
11. ЗАБЕЛЕЖКИ: Към графа № 2 Правно Основание Скица №80-320-115/25.06.2018г.на Община Велико Търново; Скица №15-341782/30.05.2018г. на СГКК- Велико Търново; Удостоверение №5401003216/27.06.2018г. за данъчна оценка на имота. Към графа № 4 Местонахождение на имота С Решение № 1068/ 24.04.2003 г. на Общински съвет В.Търново е одобрена регулацията на ЖК "Картала" гр.В.Търново. Със Заповед № 300-4-17/26.02.2003 г. на Агенцията по кадастър гр.София е одобрен кадастъра на ЖК "Картала" гр.В.Търново. Със Заповед № РД-18-86/19.09.2008 г. на Изпълнителния Директор на АГКК са одобрени кадастралната карта и кадастралните регистри гр.В.Търново. Върху имота е учредено право на строеж за жилищен блок.	





АГЕНЦИЯ ПО ГЕОДЕЗИЯ,
КАРТОГРАФИЯ И КАДАСТЪР
СЛУЖБА ПО ГЕОДЕЗИЯ, КАРТОГРАФИЯ И КАДАСТЪР - ГР. ВЕЛИКО ТЪРНОВО

5000, ПОЩЕНСКА КУТИЯ – 331, Бул. "Цар Т.СВЕТОСЛАВ" №59, 062/622536; 623889,
veliko.tarnovo@cadastre.bg, БУЛСТАТ:130362903

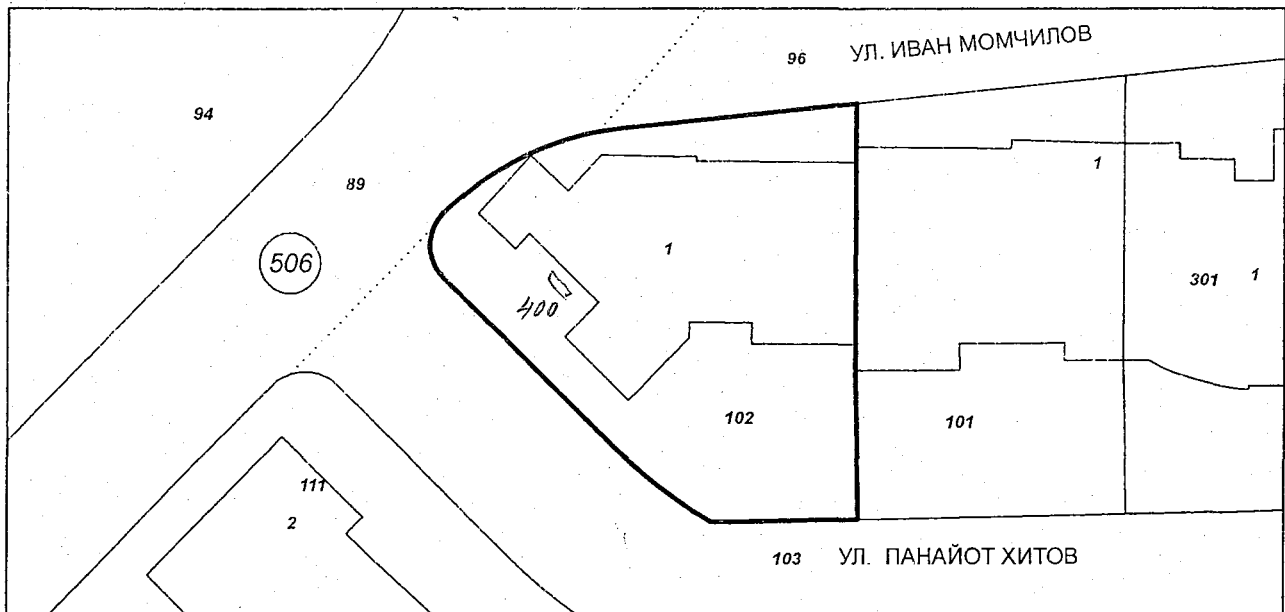
София 1618, кв. Павлово, ул. Мусала №1
ТЕЛ.: 02/818 83 83, ФАКС: 02/818 53 33
ACAD@CADASTRE.BG • WWW.CADASTRE.BG

СКИЦА НА ПОЗЕМЛЕН ИМОТ
№ 15-341314-30.05.2018 г.

Поземлен имот с идентификатор 10447.506.102

Гр. Велико Търново, общ. Велико Търново, обл. Велико Търново
По кадастралната карта и кадастралните регистри, одобрени със Заповед РД-18-86/19.09.2008 г.
на ИЗПЪЛНИТЕЛЕН ДИРЕКТОР НА АГКК
Последно изменение със заповед: няма издадена заповед за изменение в КККР
Адрес на поземления имот: гр. Велико Търново, п.к. 5000, ул. Иван Момчилов № 26
Площ: 570 кв.м
Трайно предназначение на територията: Урбанизирана
Начин на трайно ползване: Комплексно застрояване

Координатна система БГС2005



М 1:500

Стар идентификатор: няма
Номер по предходен план: 3791001
Съседни: 10447.506.89, 10447.506.103, 10447.506.101, 10447.506.96

Собственици:
1. 000133634, ОБЩИНА ВЕЛИКО ТЪРНОВО
Няма данни за идеалните части
Няма документ за собственост

Сгради, които попадат върху имота
1. Сграда 10447.506.102.1: застроена площ 259 кв.м., брой етажи 5, предназначение: Жилищна сграда - многофамилна

Скицата да послужи за: при необходимост

Скица № 15-341314-30.05.2018 г. издадена въз основа на документ с входящ № 01-190949-28.05.2018 г.

АГЕНЦИЯ ПО ГЕОДЕЗИЯ, КАРТОГРАФИЯ И КАДАСТЪР
СЛУЖБА ВЕЛИКО ТЪРНОВО

ВАРИАНТ С ПРИГЛАНА



инж. Весела Тодорова/

РЕПУБЛИКА БЪЛГАРИЯ
МИНИСТЕРСТВО НА РЕГИОНАЛНОТО РАЗВИТИЕ И БЛАГОУСТРОЙСТВО
 ОБЩИНА ВЕЛИКО ТЪРНОВО, ОБЛАСТ ВЕЛИКО ТЪРНОВО
 БУЛСТАТ 000133634 Данъчен номер 1040006628

УТВЪРЖДАВАМ:
 (подпис и печат)



Вписване по ЗСДПВ: 11-12-2008

№ по вписванията: 183/

№ 12819

№ 33

№ 2162


КМЕТ НА ОБЩИНАТА:
 д-р РУМЕН ГЕОРГИЕВ РАШЕВ
 (име, презиме и фамилия)

СЪЛЪЖА ПО В
 ОБЩИНА ПО ВПИСВАНИЯТ

А К Т № 4592

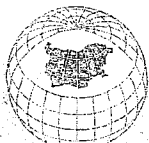
ЗА ЧАСТНА ОБЩИНСКА СОБСТВЕНОСТ

Регистър: 23
 Картотека: 112
 Досие: 4592



1. ДАТА НА СЪСТАВЯНЕ	05.12.2008 г., гр. ВЕЛИКО ТЪРНОВО
2. ПРАВНО ОСНОВАНИЕ	НА ОСНОВАНИЕ ЧЛ. 2, АЛ.1, Т.7 ОТ ЗОС И СКИЦА № 1184/04.12.2008Г. НА СЛУЖБА ПО ГЕОДЕЗИЯ, КАРТОГРАФИЯ И КАДАСТЪР ГР.В.ТЪРНОВО.
3. ВИД И ОПИСАНИЕ НА ИМОТА	ЗАСТРОЕН УРЕГУЛИРАН ПОЗЕМЛЕН ИМОТ I / ЕДНО РИМСКО/ ОТ КВ.231 / ДВЕСТА ТРИДЕСЕТ И ЕДНО/ ПО ПУП НА ГР.ВЕЛИКО ТЪРНОВО, ЖК"КОЛЮ ФИЧЕТО", ПОПАДАЩ В ПОЗЕМЛЕН ИМОТ С ИДЕНТИФИКАТОР № 10447.502.9 / ЕДНО, НУЛА, ЧЕТИРИ, ЧЕТИРИ, СЕДЕМ, ТОЧКА, ПЕТ, НУЛА, ДВЕ, ТОЧКА, ДЕВЕТ / ПО КАДАСТРАЛНАТА КАРТА НА ГР.В.ТЪРНОВО, ОДОБРЕНА СЪС ЗАПОВЕД № РД-18-86/19.09.2008Г. НА АГКК ГР.СОФИЯ, С ПЛОЩ 81079 КВ.М. / ОСЕМДЕСЕТ И ЕДНА ХИЛЯДИ И СЕДЕМДЕСЕТ И ДЕВЕТ КВ.М./, НАЧИН НА ТРАЙНО ПОЛЗВАНЕ: КОМПЛЕКСНО ЗАСТРОЯВАНЕ.
4. МЕСТОНАХОЖДЕНИЕ НА НА ИМОТА	ГР. ВЕЛИКО ТЪРНОВО УЛ."ПОЛТАВА" - ЖК"КОЛЮ ФИЧЕТО" Квартал : 231 У П И : I ; ПИ с идентификатор : 10447.502.9 по КК на ГР. ВЕЛИКО ТЪРНОВО
5. ГРАНИЦИ НА ИМОТА	ИЗТОК: ПИ № 10447.502.37 ЗАПАД: ПИ № 10447.502.209 СЕВЕР: ПИ № 10447.502.211 ЮГ: ПИ № 10447.502.212
6. ДАНЪЧНА ОЦЕНКА НА ИМОТА КЪМ МОМЕНТА НА УТВЪРЖДАВАНЕ НА АКТА	1316658.00 ЛВ. / ЕДИН МИЛИОН ТРИСТА И ШЕСТНАДЕСЕТ ШЕСТСТОТИН И ПЕТДЕСЕТ И ОСЕМ ЛЕВА/
7. БИВШ СОБСТВЕНИК НА НА ИМОТА	

8. СЪСОБСТВЕНИЦИ	
9. НОМЕР И ДАТА НА СЪСТАВЕНИ ПО-РАНО АКТОВЕ	
<p>10. ПРЕДОСТАВЕНИ ПРАВА ЗА УПРАВЛЕНИЕ :</p> <p>КМЕТ НА ОБЩИНА ВЕЛИКО ТЪРНОВО - ЧЛ.12, АЛ.5 ОТ ЗОС;</p> <p>(Акт за предоставяне право, срок, приобретатели)</p>	
<p>11. РАЗПОРЕДИТЕЛНИ ДЕЙСТВИЯ С ИМОТА (част от имота) :</p> <p>ВЪРХУ ИМОТА Е УЧРЕДЕНО ПРАВО НА СТРОЕЖ ЗА ЖИЛИЩНИ БЛОКОВЕ И ГАРАЖИ.</p>	
<p>12. АКТОСЪСТАВИТЕЛ : (трите имена и длъжност)</p> <p>СЕВДАЛИНА А НИКОЛОВА - ГЛ. СПЕЦИАЛИСТ "ОБЩИНСКА СОБСТВЕНОСТ"</p> <p>(подпис)</p>	
<p>13. ЗАБЕЛЕЖКИ:</p> <p>Със заповед №РД 22-1459/22.10.2010 г. на Кмета на Община В. Търново е одобрено ЧИ на ПУП-ПР за част от кв.231 по ПУП на гр.В.Търново, като се образуват три нови УПИ, както следва:</p> <ul style="list-style-type: none">-УПИ VII за "гаражи и обществено обслужване" с площ от 179 кв.м.-УПИ VIII за "гаражи и обществено обслужване" с площ от 136 кв.м.-УПИ IX за "гаражи и обществено обслужване" с площ от 282 кв.м.	



АГЕНЦИЯ ПО ГЕОДЕЗИЯ,
КАРТОГРАФИЯ И КАДАСТЪР
СЛУЖБА ПО ГЕОДЕЗИЯ, КАРТОГРАФИЯ И КАДАСТЪР - ГР. ВЕЛИКО ТЪРНОВО

5000, ПОЩЕНСКА КУТИЯ – 331, Бул. "Цар Т.СВЕТОСЛАВ" №59, 062/622536; 623889,
veliko.tarnovo@cadastre.bg, БУЛСТАТ:130362903

111-12 f.
София 1618, кв. ПЛАВОВО, ул. Мусала №1
ТЕЛ.: 02/818 83 83, ФАКС: 02/855 53 33
ACAD@CADASTRE.BG * WWW.CADASTRE.BG

СКИЦА НА ПОЗЕМЛЕН ИМОТ
№ 15-341127-30.05.2018 г.

Поземлен имот с идентификатор 10447.502.9 /улица, кв. 231)

Гр. Велико Търново, общ. Велико Търново, обл. Велико Търново
По кадастралната карта и кадастралните регистри, одобрени със Заповед РД-18-86/19.09.2008 г.
на ИЗПЪЛНИТЕЛЕН ДИРЕКТОР НА АГКК
Последно изменение със заповед: КД-14-04-2/04.01.2012 г.
на НАЧАЛНИК НА СГКК - ВЕЛИКО ТЪРНОВО
Адрес на поземления имот: гр. Велико Търново, п.к. 5000, ул. Полтава №5
Площ: 79219 кв.м
Трайно предназначение на територията: Урбанизирана
Начин на трайно ползване: Комплексно застрояване
Стар идентификатор: няма
Номер по предходен план: 5054000, квартал: 231, парцел: 1
Съседи: 10447.502.7, 10447.502.140, 10447.502.313, 10447.502.212, 10447.502.37, 10447.502.11,
10447.502.10, 10447.502.211, 10447.502.8, 10447.502.298, 10447.502.6, 10447.502.5

Собственици:

1. 000133634, ОБЩИНА ВЕЛИКО ТЪРНОВО

площ 81079 кв.м. от правото на собственост

Акт за частна общинска собственост № 183 том 33 рег. 12819 от 11.12.2008г., издаден от Служба по вписванията гр.Велико Търново

Носители на други вещни права:

1. 104617078, "АСКЛЕПИЙ" ЕООД

Право на строеж

Договор за учредяване право на строеж върху общинска земя № 263 том 2 рег. 1341 от 17.02.2006г., издаден от Служба по вписванията гр.Велико Търново

2. 104611449, "ЕВО" ООД

Право на строеж

Ид. част 1/2,

право за прокарване на подземна оптична канална мрежа

Нотариален акт № 45 том 5 рег. 2423 дело 893 от 03.04.2017г., издаден от Служба по вписванията гр.Велико Търново

Сгради, които попадат върху имота

1. Сграда 10447.502.9.1: застроена площ 297 кв.м., брой етажи 14, предназначение: Жилищна сграда - многофамилна

2. Сграда 10447.502.9.3: застроена площ 274 кв.м., брой етажи 8, предназначение: Жилищна сграда - многофамилна

3. Сграда 10447.502.9.4: застроена площ 276 кв.м., брой етажи 7, предназначение: Жилищна сграда - многофамилна

4. Сграда 10447.502.9.5: застроена площ 280 кв.м., брой етажи 7, предназначение: Жилищна сграда - многофамилна

5. Сграда 10447.502.9.6: застроена площ 313 кв.м., брой етажи 8, предназначение: Жилищна сграда - многофамилна

6. Сграда 10447.502.9.7: застроена площ 248 кв.м., брой етажи 8, предназначение: Жилищна сграда - многофамилна

7. Сграда 10447.502.9.8: застроена площ 287 кв.м., брой етажи 8, предназначение: Жилищна сграда -

Скица № 15-341127-30.05.2018 г. издадена въз основа на документ с входящ № 01-190949-28.05.2018 г.

АГЕНЦИЯ ПО ГЕОДЕЗИЯ, КАРТОГРАФИЯ И КАДАСТЪР
СЛУЖБА ВЕЛИКО ТЪРНОВО

ВЯРНО С ОРИГИНАЛА




/инж. Весела Тодорова/

- многофамилна
8. Сграда 10447.502.9.9: застроена площ 282 кв.м., брой етажи 8, предназначение: Жилищна сграда - многофамилна
9. Сграда 10447.502.9.10: застроена площ 284 кв.м., брой етажи 7, предназначение: Жилищна сграда - многофамилна
10. Сграда 10447.502.9.11: застроена площ 296 кв.м., брой етажи 7, предназначение: Жилищна сграда - многофамилна
11. Сграда 10447.502.9.12: застроена площ 300 кв.м., брой етажи 7, предназначение: Жилищна сграда - многофамилна
12. Сграда 10447.502.9.13: застроена площ 287 кв.м., брой етажи 8, предназначение: Жилищна сграда - многофамилна
13. Сграда 10447.502.9.14: застроена площ 286 кв.м., брой етажи 8, предназначение: Жилищна сграда - многофамилна
14. Сграда 10447.502.9.15: застроена площ 1144 кв.м., брой етажи 1, предназначение: Хангар, депо, гараж
15. Сграда 10447.502.9.16: застроена площ 294 кв.м., брой етажи 8, предназначение: Жилищна сграда - многофамилна
16. Сграда 10447.502.9.17: застроена площ 297 кв.м., брой етажи 7, предназначение: Жилищна сграда - многофамилна
17. Сграда 10447.502.9.18: застроена площ 284 кв.м., брой етажи 7, предназначение: Жилищна сграда - многофамилна
18. Сграда 10447.502.9.19: застроена площ 288 кв.м., брой етажи 8, предназначение: Жилищна сграда - многофамилна
19. Сграда 10447.502.9.20: застроена площ 276 кв.м., брой етажи 8, предназначение: Жилищна сграда - многофамилна
20. Сграда 10447.502.9.21: застроена площ 300 кв.м., брой етажи 8, предназначение: Жилищна сграда - многофамилна
21. Сграда 10447.502.9.22: застроена площ 945 кв.м., брой етажи 1, предназначение: Хангар, депо, гараж
22. Сграда 10447.502.9.23: застроена площ 282 кв.м., брой етажи 8, предназначение: Жилищна сграда - многофамилна
23. Сграда 10447.502.9.24: застроена площ 282 кв.м., брой етажи 7, предназначение: Жилищна сграда - многофамилна
24. Сграда 10447.502.9.25: застроена площ 288 кв.м., брой етажи 7, предназначение: Жилищна сграда - многофамилна
25. Сграда 10447.502.9.26: застроена площ 303 кв.м., брой етажи 8, предназначение: Жилищна сграда - многофамилна
26. Сграда 10447.502.9.27: застроена площ 287 кв.м., брой етажи 8, предназначение: Жилищна сграда - многофамилна
27. Сграда 10447.502.9.28: застроена площ 291 кв.м., брой етажи 8, предназначение: Жилищна сграда - многофамилна
28. Сграда 10447.502.9.29: застроена площ 270 кв.м., брой етажи 1, предназначение: Хангар, депо, гараж
29. Сграда 10447.502.9.30: застроена площ 64 кв.м., брой етажи 1, предназначение: Хангар, депо, гараж
30. Сграда 10447.502.9.31: застроена площ 116 кв.м., брой етажи 1, предназначение: Хангар, депо, гараж
31. Сграда 10447.502.9.32: застроена площ 64 кв.м., брой етажи 1, предназначение: Хангар, депо, гараж
32. Сграда 10447.502.9.33: застроена площ 248 кв.м., брой етажи 1, предназначение: Хангар, депо, гараж
33. Сграда 10447.502.9.34: застроена площ 371 кв.м., брой етажи 15, предназначение: Жилищна сграда - многофамилна
34. Сграда 10447.502.9.35: застроена площ 207 кв.м., брой етажи 1, предназначение: Хангар, депо, гараж
35. Сграда 10447.502.9.36: застроена площ 115 кв.м., брой етажи 1, предназначение: Хангар, депо, гараж

Скица № 15-341127-30.05.2018 г. издадена въз основа на документ с входящ № 01-190949-28.05.2018 г.

АГЕНЦИЯ ПО ГЕОДЕЗИЯ, КАРТОГРАФИЯ И КАДАСТЪР
 СЛУЖБА ВЕЛИКО ТЪРКОВО
 ВЪРНО С ОРИГИНАЛА


Тодорова



/инж. Весела Тодорова/

36. Сграда 10447.502.9.37: застроена площ **122 кв.м.**, брой етажи **1**, предназначение: **Хангар, депо, гараж**
37. Сграда 10447.502.9.38: застроена площ **261 кв.м.**, брой етажи **8**, предназначение: **Жилищна сграда - многофамилна**
38. Сграда 10447.502.9.39: застроена площ **273 кв.м.**, брой етажи **8**, предназначение: **Жилищна сграда - многофамилна**
39. Сграда 10447.502.9.40: застроена площ **267 кв.м.**, брой етажи **8**, предназначение: **Жилищна сграда - многофамилна**
40. Сграда 10447.502.9.41: застроена площ **282 кв.м.**, брой етажи **7**, предназначение: **Жилищна сграда - многофамилна**
41. Сграда 10447.502.9.42: застроена площ **258 кв.м.**, брой етажи **8**, предназначение: **Жилищна сграда - многофамилна**
42. Сграда 10447.502.9.43: застроена площ **260 кв.м.**, брой етажи **8**, предназначение: **Жилищна сграда - многофамилна**
43. Сграда 10447.502.9.44: застроена площ **694 кв.м.**, брой етажи **1**, предназначение: **Хангар, депо, гараж**
44. Сграда 10447.502.9.45: застроена площ **39 кв.м.**, брой етажи **1**, предназначение: **Хангар, депо, гараж**
45. Сграда 10447.502.9.46: застроена площ **118 кв.м.**, брой етажи **1**, предназначение: **Хангар, депо, гараж**
46. Сграда 10447.502.9.47: застроена площ **177 кв.м.**, брой етажи **1**, предназначение: **Хангар, депо, гараж**
47. Сграда 10447.502.9.48: застроена площ **307 кв.м.**, брой етажи **1**, предназначение: **Хангар, депо, гараж**
48. Сграда 10447.502.9.49: застроена площ **156 кв.м.**, брой етажи **1**, предназначение: **Хангар, депо, гараж**
49. Сграда 10447.502.9.50: застроена площ **290 кв.м.**, брой етажи **8**, предназначение: **Жилищна сграда - многофамилна**
50. Сграда 10447.502.9.51: застроена площ **278 кв.м.**, брой етажи **7**, предназначение: **Жилищна сграда - многофамилна**
51. Сграда 10447.502.9.52: застроена площ **288 кв.м.**, брой етажи **7**, предназначение: **Жилищна сграда - многофамилна**
52. Сграда 10447.502.9.53: застроена площ **251 кв.м.**, брой етажи **6**, предназначение: **Жилищна сграда - многофамилна**
53. Сграда 10447.502.9.54: застроена площ **286 кв.м.**, брой етажи **6**, предназначение: **Жилищна сграда - многофамилна**
54. Сграда 10447.502.9.55: застроена площ **268 кв.м.**, брой етажи **8**, предназначение: **Жилищна сграда - многофамилна**
55. Сграда 10447.502.9.56: застроена площ **18 кв.м.**, брой етажи **1**, предназначение: **Сграда за търговия**
56. Сграда 10447.502.9.57: застроена площ **113 кв.м.**, брой етажи **1**, предназначение: **Хангар, депо, гараж**
57. Сграда 10447.502.9.58: застроена площ **390 кв.м.**, брой етажи **1**, предназначение: **Хангар, депо, гараж**
58. Сграда 10447.502.9.59: застроена площ **55 кв.м.**, брой етажи **1**, предназначение: **Хангар, депо, гараж**
59. Сграда 10447.502.9.60: застроена площ **141 кв.м.**, брой етажи **1**, предназначение: **Хангар, депо, гараж**
60. Сграда 10447.502.9.61: застроена площ **269 кв.м.**, брой етажи **8**, предназначение: **Жилищна сграда - многофамилна**
61. Сграда 10447.502.9.62: застроена площ **290 кв.м.**, брой етажи **7**, предназначение: **Жилищна сграда - многофамилна**
62. Сграда 10447.502.9.63: застроена площ **256 кв.м.**, брой етажи **7**, предназначение: **Жилищна сграда - многофамилна**
63. Сграда 10447.502.9.64: застроена площ **273 кв.м.**, брой етажи **7**, предназначение: **Жилищна сграда - многофамилна**
64. Сграда 10447.502.9.65: застроена площ **264 кв.м.**, брой етажи **7**, предназначение: **Жилищна сграда**


Скица № 15-341127-30.05.2018 г. издадена въз основа на документ с входящ № 01-190949-28.05.2018 г.



Инж. Весела Тодорова

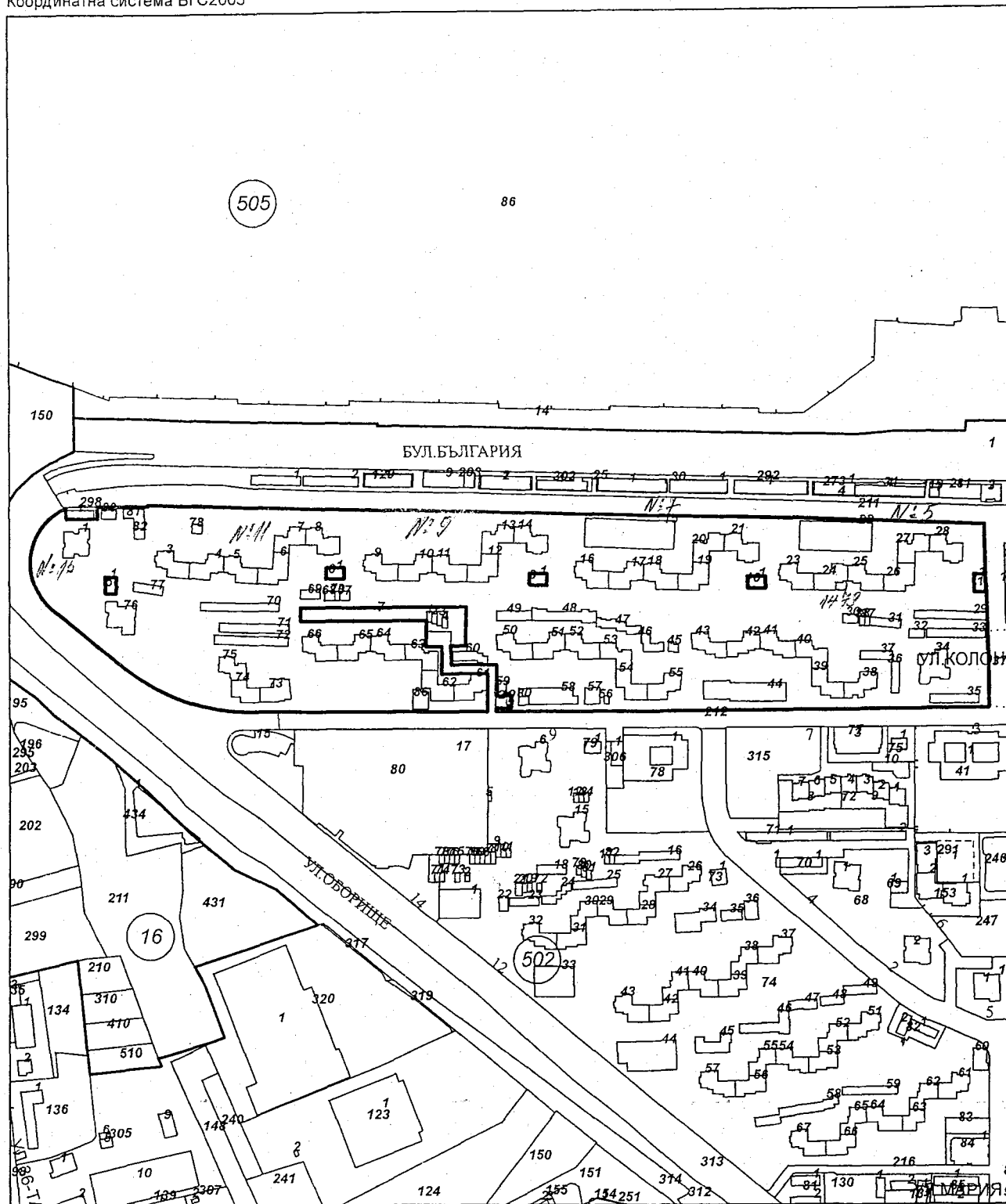
- многофамилна
 65. Сграда 10447.502.9.66: застроена площ 278 кв.м., брой етажи 8, предназначение: Жилищна сграда
 - многофамилна
 66. Сграда 10447.502.9.67: застроена площ 41 кв.м., брой етажи 1, предназначение: Хангар, депо, гараж
 67. Сграда 10447.502.9.68: застроена площ 44 кв.м., брой етажи 1, предназначение: Хангар, депо, гараж
 68. Сграда 10447.502.9.69: застроена площ 83 кв.м., брой етажи 1, предназначение: Хангар, депо, гараж
 69. Сграда 10447.502.9.70: застроена площ 295 кв.м., брой етажи 1, предназначение: Хангар, депо, гараж
 70. Сграда 10447.502.9.71: застроена площ 289 кв.м., брой етажи 1, предназначение: Хангар, депо, гараж
 71. Сграда 10447.502.9.72: застроена площ 309 кв.м., брой етажи 1, предназначение: Хангар, депо, гараж
 72. Сграда 10447.502.9.73: застроена площ 257 кв.м., брой етажи 9, предназначение: Жилищна сграда
 - многофамилна
 73. Сграда 10447.502.9.74: застроена площ 224 кв.м., брой етажи 8, предназначение: Жилищна сграда
 - многофамилна
 74. Сграда 10447.502.9.75: застроена площ 217 кв.м., брой етажи 8, предназначение: Жилищна сграда
 - многофамилна
 75. Сграда 10447.502.9.76: застроена площ 346 кв.м., брой етажи 13, предназначение: Жилищна сграда - многофамилна
 76. Сграда 10447.502.9.77: застроена площ 122 кв.м., брой етажи 1, предназначение: Хангар, депо, гараж
 77. Сграда 10447.502.9.78: застроена площ 42 кв.м., брой етажи 1, предназначение: Хангар, депо, гараж
 78. Сграда 10447.502.9.79: застроена площ 20 кв.м., брой етажи 1, предназначение: Хангар, депо, гараж
 79. Сграда 10447.502.9.80: застроена площ 40 кв.м., брой етажи 1, предназначение: Хангар, депо, гараж
 80. Сграда 10447.502.9.81: застроена площ 136 кв.м., брой етажи 1, предназначение: Хангар, депо, гараж
 81. Сграда 10447.502.9.82: застроена площ 52 кв.м., брой етажи 1, предназначение: Хангар, депо, гараж
 82. Сграда 10447.502.9.83: застроена площ 64 кв.м., брой етажи 1, предназначение: Хангар, депо, гараж
 83. Сграда 10447.502.9.86: застроена площ 130 кв.м., брой етажи 1, предназначение: Сграда за търговия
 84. Сграда 10447.502.9.87: застроена площ 21 кв.м., брой етажи 1, предназначение: Хангар, депо, гараж
 85. Сграда 10447.502.9.88: застроена площ 23 кв.м., брой етажи 1, предназначение: Хангар, депо, гараж

Скица № 15-341127-30.05.2018 г. издадена въз основа на документ с входящ № 01-190949-28.05.2018 г.



/инж. Весела Тодорова/

Координатна система БГС2005



М 1:4000

Скицата да послужи за: при необходимост

Скица № 15-341127-30.05.2018 г. издадена въз основа на документ с входящ № 01-190949-28.05.2018 г.



/инж. Весела Тодорова/

Handwritten signature and notes:
 Весела Тодорова
 15.05.2018 г.



РЕПУБЛИКА БЪЛГАРИЯ



МИНИСТЕРСТВО НА РЕГИОНАЛНОТО РАЗВИТИЕ И БЛАГОУСТРОЙСТВОТО И

МИНИСТЕРСТВО НА ПРАВОСЪДИЕТО

ОБЩИНА ВЕЛИКО ТЪРНОВО

ОБЛАСТ ВЕЛИКО ТЪРНОВО 2 а - 10 - 2013

УТВЪРЖДАВАМ




КМЕТ НА ОБЩИНАТА
ДАНИЕЛ ПАНОВ
(име и фамилия)

А К Т № 5736

ЗА ЧАСТНА ОБЩИНСКА СОБСТВЕНОСТ

Регистър: 29
Досие: 5736

1. ДАТА НА СЪСТАВЯНЕ	23.10.2013 г., гр. ВЕЛИКО ТЪРНОВО
2. ПРАВНО ОСНОВАНИЕ	НА ОСНОВАНИЕ - чл.56, ал.1 и чл.59, ал.1 и ал.2 от ЗОС; Скица № 8889/11.10.2013 г. на СГКК гр.Велико Търново и Удостоверение № 5401001919/17.10.2013 г. за данъчна оценка.
3. ВИД И ОПИСАНИЕ НА ИМОТА	Недвижим имот, находящ се в урбанизираната територия на гр.Велико Търново, ул."Оборище", а именно поземлен имот с идентификатор 10447.502.74 / едно нула четири четири седем точка пет нула две точка седем четири/ по кадастралната карта и кадастралните регистри на гр.Велико Търново, с площ 55216 кв.м. / петдесет и пет хиляди двеста и шестнадесет квадратни метра/, с начин на трайно ползване : Комплексно застрояване, а по ПУП-ПР на гр.Велико Търново, представляващ УПИ I / едно римско/ от кв.232 / двеста тридесет и две/.
4. МЕСТОНАХОЖДЕНИЕ НА ИМОТА	Област Велико Търново, Община Велико Търново, ГР. ВЕЛИКО ТЪРНОВО, Кв.: 232, У П И : I, УЛ."ОБОРИЩЕ"; ПИ с идентификатор: 10447.502.74 по КК на ГР. ВЕЛИКО ТЪРНОВО
5. ГРАНИЦИ НА ИМОТА	СЕВЕР: 10447.502.80, ПИ идент.: 10447.502.212 10447.502.78; 10447.502.82, ПИ идент.: 10447.502.78; ИЗТОК: 10447.502.78; 10447.502.84;, ПИ идент.: 10447.502.216 10447.502.82, ПИ идент.: 10447.502.83 ЮГ: 10447.502.83;, ПИ идент.: 10447.502.216 ЗАПАД: иж графа Забележка !
6. ДАНЪЧНА ОЦЕНКА НА ИМОТА КЪМ МОМЕНТА НА УТВЪРЖДАВАНЕ НА АКТА	1493924.10 лв. / един милион четиристотин деветдесет и три хиляди деветстотин двадесет и четири лева и 10 ст./

7. СЪСОБСТВЕНИЦИ	
8. НОМЕР И ДАТА НА СЪСТАВЕНИ ПО-РАНО АКТОВЕ	Акт за Общинска собственост № 2177/27.02.2004 г.
<p>9. ПРЕДОСТАВЕНИ ПРАВА ЗА УПРАВЛЕНИЕ :</p> <p>Кмет на Община Велико Търново - чл.12, ал.5 от ЗОС.</p> <p style="text-align: center;">(Акт за предоставяне право, срок, приобретатели)</p>	
<p>10. АКТОСЪСТАВИТЕЛ :</p> <p>СЕВДАЛИНА НИКОЛОВА - ГЛ. СПЕЦИАЛИСТ В ОТДЕЛ "УС"</p> <p style="text-align: center;">(трите имена и длъжност)</p> <div style="text-align: right;">  <p>.....7</p> <p>(подпис)</p> </div>	
<p>11. ЗАБЕЛЕЖКИ:</p> <p>Към графа № 4</p> <p>Със Заповед № 852/15.07.1980 г. на Община В.Търново е одобрен план на регулация на жк"Кольо Фичето гр.В.Търново.</p> <p>Със Заповед № 300-4-24/27.03.2003 г. на Агенция по кадастър гр.София е одобрен кадастър на жк"К.Фичето гр.В.Търново.</p> <p>Със Заповеди № РД22-1612/01.10.2004 г. ; РД 22-723/08.05.2006 г. на Кмета на Община В.Търново се одобряват частични изменения за УПИ I от кв.232 по плана на гр.В.Търново.</p> <p>Със Заповед № РД-18-86/19.09.2008 г. на Изпълнителния Директор са одобрени КК и КР на гр.Велико Търново.</p> <p>Със Заповед № КД-14-04-337/19.11.2010 г. на Началника на СГКК е одобрено последно изменение за имота.</p> <p>Към графа № 5</p> <p>При граници : От Запад : 10447.502.80; 10447.502.209;</p> <p>В имота : 10447.502.73; 10447.502.79</p>	



АГЕНЦИЯ ПО ГЕОДЕЗИЯ,
КАРТОГРАФИЯ И КАДАСТЪР
СЛУЖБА ПО ГЕОДЕЗИЯ, КАРТОГРАФИЯ И КАДАСТЪР - ГР. ВЕЛИКО ТЪРНОВО

5000, ПОЩЕНСКА КУТИЯ – 331, Бул. "Цар Т.СВЕТОСЛАВ" №59, 062/622536; 623889,
veliko.tarnovo@cadastre.bg, БУЛСТАТ:130362903.

София 1618, кв. Павлово, ул. Мусапа №1
ТЕЛ.: 02/818 83 83, ФАКС: 02/818 55 33
CAD@CADASTRE.BG • WWW.CADASTRE.BG

СКИЦА НА ПОЗЕМЛЕН ИМОТ № 15-340243-29.05.2018 г.

Поземлен имот с идентификатор 10447.502.74 / *УПИ 3, кв. 832*

Гр. Велико Търново, общ. Велико Търново, обл. Велико Търново
По кадастралната карта и кадастралните регистри, одобрени със Заповед РД-18-86/19.09.2008 г.
на ИЗПЪЛНИТЕЛЕН ДИРЕКТОР НА АГКК
Последно изменение със заповед: КД-14-04-337/19.11.2010 г.
на НАЧАЛНИК НА СГКК - ВЕЛИКО ТЪРНОВО
Адрес на поземления имот: гр. Велико Търново, п.к. 5000, ул. Оборище № 12-А
Площ: 54996 кв.м
Трайно предназначение на територията: Урбанизирана
Начин на крайно ползване: Комплексно застрояване
Стар идентификатор: няма
Номер по предходен план: 5054005, квартал: 232, парцел: I
Съседни: 10447.502.313, 10447.502.84, 10447.502.83, 10447.502.82, 10447.502.216, 10447.502.73,
10447.502.212, 10447.502.78, 10447.502.306, 10447.502.79, 10447.502.80

Собственици:

1. 000133634, ОБЩИНА ВЕЛИКО ТЪРНОВО

площ 55216 кв.м. от правото на собственост

Акт за частна общинска собственост 5736 № 40 том 22 рег. 9008 от 28.10.2013г., издаден от Служба по вписванията гр.Велико Търново

Носители на други вещни права:

1. 104611449, "ЕВО" ООД

Право на строеж

Ид. част 1/2,

право за прокарване на подземна оптична канална мрежа

Нотариален акт № 45 том 5 рег. 2423 дело 893 от 03.04.2017г., издаден от Служба по вписванията гр.Велико Търново

Сгради, които попадат върху имота

1. Сграда 10447.502.74.1: застроена площ 540 кв.м., брой етажи 1, предназначение: Хангар, депо, гараж

2. Сграда 10447.502.74.2: застроена площ 20 кв.м., брой етажи 1, предназначение: Хангар, депо, гараж

3. Сграда 10447.502.74.5: застроена площ 14 кв.м., брой етажи 1, предназначение: Друг вид

производствена, складова, инфраструктурна сграда

4. Сграда 10447.502.74.6: застроена площ 366 кв.м., брой етажи 15, предназначение: Жилищна сграда - многофамилна

5. Сграда 10447.502.74.7: застроена площ 30 кв.м., брой етажи 1, предназначение: Хангар, депо, гараж

6. Сграда 10447.502.74.8: застроена площ 30 кв.м., брой етажи 1, предназначение: Хангар, депо, гараж

7. Сграда 10447.502.74.9: застроена площ 33 кв.м., брой етажи 1, предназначение: Хангар, депо, гараж

8. Сграда 10447.502.74.10: застроена площ 18 кв.м., брой етажи 1, предназначение: Хангар, депо, гараж

9. Сграда 10447.502.74.11: застроена площ 20 кв.м., брой етажи 1, предназначение: Хангар, депо, гараж

10. Сграда 10447.502.74.12: застроена площ 22 кв.м., брой етажи 1, предназначение: Хангар, депо, гараж

11. Сграда 10447.502.74.13: застроена площ 22 кв.м., брой етажи 1, предназначение: Хангар, депо, гараж

Скица № 15-340243-29.05.2018 г. издадена въз основа на документ с входящ № 01-190949-28.05.2018 г.

АГЕНЦИЯ ПО ГЕОДЕЗИЯ, КАРТОГРАФИЯ И КАДАСТЪР
СЛУЖБА ВЕЛИКО ТЪРНОВО

ВАРНО С ОРГИНАЛА


Подпис



/инж. Весела Тодорова/

12. Сграда 10447.502.74.14: застроена площ 22 кв.м., брой етажи 1, предназначение: Хангар, депо, гараж
13. Сграда 10447.502.74.15: застроена площ 368 кв.м., брой етажи 15, предназначение: Жилищна сграда - многофамилна
14. Сграда 10447.502.74.16: застроена площ 251 кв.м., брой етажи 1, предназначение: Хангар, депо, гараж
15. Сграда 10447.502.74.17: застроена площ 20 кв.м., брой етажи 1, предназначение: Хангар, депо, гараж
16. Сграда 10447.502.74.18: застроена площ 124 кв.м., брой етажи 1, предназначение: Хангар, депо, гараж
17. Сграда 10447.502.74.19: застроена площ 20 кв.м., брой етажи 1, предназначение: Хангар, депо, гараж
18. Сграда 10447.502.74.20: застроена площ 20 кв.м., брой етажи 1, предназначение: Хангар, депо, гараж
19. Сграда 10447.502.74.21: застроена площ 38 кв.м., брой етажи 1, предназначение: Хангар, депо, гараж
20. Сграда 10447.502.74.22: застроена площ 62 кв.м., брой етажи 1, предназначение: Хангар, депо, гараж
21. Сграда 10447.502.74.23: застроена площ 116 кв.м., брой етажи 1, предназначение: Хангар, депо, гараж
22. Сграда 10447.502.74.24: застроена площ 112 кв.м., брой етажи 1, предназначение: Хангар, депо, гараж
23. Сграда 10447.502.74.25: застроена площ 172 кв.м., брой етажи 1, предназначение: Хангар, депо, гараж
24. Сграда 10447.502.74.26: застроена площ 241 кв.м., брой етажи 8, предназначение: Жилищна сграда - многофамилна
25. Сграда 10447.502.74.27: застроена площ 266 кв.м., брой етажи 8, предназначение: Жилищна сграда - многофамилна
26. Сграда 10447.502.74.28: застроена площ 206 кв.м., брой етажи 8, предназначение: Жилищна сграда - многофамилна
27. Сграда 10447.502.74.29: застроена площ 230 кв.м., брой етажи 7, предназначение: Жилищна сграда - многофамилна
28. Сграда 10447.502.74.30: застроена площ 222 кв.м., брой етажи 8, предназначение: Жилищна сграда - многофамилна
29. Сграда 10447.502.74.31: застроена площ 219 кв.м., брой етажи 8, предназначение: Жилищна сграда - многофамилна
30. Сграда 10447.502.74.32: застроена площ 270 кв.м., брой етажи 8, предназначение: Жилищна сграда - многофамилна
31. Сграда 10447.502.74.33: застроена площ 556 кв.м., брой етажи 1, предназначение: Хангар, депо, гараж
32. Сграда 10447.502.74.34: застроена площ 321 кв.м., брой етажи 1, предназначение: Хангар, депо, гараж
33. Сграда 10447.502.74.35: застроена площ 102 кв.м., брой етажи 1, предназначение: Хангар, депо, гараж
34. Сграда 10447.502.74.36: застроена площ 117 кв.м., брой етажи 1, предназначение: Хангар, депо, гараж
35. Сграда 10447.502.74.37: застроена площ 284 кв.м., брой етажи 8, предназначение: Жилищна сграда - многофамилна
36. Сграда 10447.502.74.38: застроена площ 219 кв.м., брой етажи 8, предназначение: Жилищна сграда - многофамилна
37. Сграда 10447.502.74.39: застроена площ 227 кв.м., брой етажи 8, предназначение: Жилищна сграда - многофамилна
38. Сграда 10447.502.74.40: застроена площ 250 кв.м., брой етажи 7, предназначение: Жилищна сграда - многофамилна
39. Сграда 10447.502.74.41: застроена площ 217 кв.м., брой етажи 8, предназначение: Жилищна сграда - многофамилна
40. Сграда 10447.502.74.42: застроена площ 226 кв.м., брой етажи 8, предназначение: Жилищна сграда - многофамилна

Скица № 15-340243-29.05.2018 г. издадена въз основа на документ с входящ № 01-190949-28.05.2018 г.



/инж. Весела Тодорова/

АГЕНЦИЯ ПО УРБАНО ПЛАНИРАНЕ И СТРОИТЕЛСТВО
ВЕЛИКО ТЪРНОВО
ИЗДАНА С ОРИГИНАЛА

сграда - многофамилна

41. Сграда 10447.502.74.43: застроена площ 286 кв.м., брой етажи 8, предназначение: Жилищна

сграда - многофамилна

42. Сграда 10447.502.74.44: застроена площ 740 кв.м., брой етажи 1, предназначение: Хангар, депо, гараж

43. Сграда 10447.502.74.45: застроена площ 224 кв.м., брой етажи 1, предназначение: Хангар, депо, гараж

44. Сграда 10447.502.74.46: застроена площ 279 кв.м., брой етажи 1, предназначение: Хангар, депо, гараж

45. Сграда 10447.502.74.47: застроена площ 118 кв.м., брой етажи 1, предназначение: Хангар, депо, гараж

46. Сграда 10447.502.74.48: застроена площ 95 кв.м., брой етажи 1, предназначение: Хангар, депо, гараж

47. Сграда 10447.502.74.49: застроена площ 137 кв.м., брой етажи 1, предназначение: Хангар, депо, гараж

48. Сграда 10447.502.74.51: застроена площ 260 кв.м., брой етажи 8, предназначение: Жилищна

сграда - многофамилна

49. Сграда 10447.502.74.52: застроена площ 248 кв.м., брой етажи 8, предназначение: Жилищна

сграда - многофамилна

50. Сграда 10447.502.74.53: застроена площ 211 кв.м., брой етажи 8, предназначение: Жилищна сграда - многофамилна

51. Сграда 10447.502.74.54: застроена площ 233 кв.м., брой етажи 7, предназначение: Жилищна

сграда - многофамилна

52. Сграда 10447.502.74.55: застроена площ 216 кв.м., брой етажи 8, предназначение: Жилищна

сграда - многофамилна

53. Сграда 10447.502.74.56: застроена площ 224 кв.м., брой етажи 8, предназначение: Жилищна

сграда - многофамилна

54. Сграда 10447.502.74.57: застроена площ 268 кв.м., брой етажи 8, предназначение: Жилищна

сграда - многофамилна

55. Сграда 10447.502.74.58: застроена площ 347 кв.м., брой етажи 1, предназначение: Хангар, депо, гараж

56. Сграда 10447.502.74.59: застроена площ 200 кв.м., брой етажи 1, предназначение: Хангар, депо, гараж

57. Сграда 10447.502.74.60: застроена площ 140 кв.м., брой етажи 1, предназначение: Сграда за обществено хранене

58. Сграда 10447.502.74.61: застроена площ 254 кв.м., брой етажи 8, предназначение: Жилищна

сграда - многофамилна

59. Сграда 10447.502.74.62: застроена площ 211 кв.м., брой етажи 8, предназначение: Жилищна сграда - многофамилна

сграда - многофамилна

60. Сграда 10447.502.74.63: застроена площ 161 кв.м., брой етажи 8, предназначение: Жилищна

сграда - многофамилна

61. Сграда 10447.502.74.64: застроена площ 260 кв.м., брой етажи 7, предназначение: Жилищна

сграда - многофамилна

62. Сграда 10447.502.74.65: застроена площ 198 кв.м., брой етажи 8, предназначение: Жилищна

сграда - многофамилна

63. Сграда 10447.502.74.66: застроена площ 209 кв.м., брой етажи 8, предназначение: Жилищна

сграда - многофамилна

64. Сграда 10447.502.74.67: застроена площ 264 кв.м., брой етажи 8, предназначение: Жилищна

сграда - многофамилна

65. Сграда 10447.502.74.68: застроена площ 20 кв.м., брой етажи 1, предназначение: Хангар, депо, гараж

сграда - многофамилна

66. Сграда 10447.502.74.69: застроена площ 21 кв.м., брой етажи 1, предназначение: Хангар, депо, гараж

сграда - многофамилна

67. Сграда 10447.502.74.70: застроена площ 21 кв.м., брой етажи 1, предназначение: Хангар, депо, гараж

сграда - многофамилна


68. Сграда 10447.502.74.71: застроена площ 20 кв.м., брой етажи 1, предназначение: Хангар, депо, гараж

сграда - многофамилна

Скица № 15-340243-29.05.2018 г. издадена въз основа на документ с входящ № 01-190949-28.05.2018 г.


АГЕНЦИЯ ПО ТЕОДЕЗИЯ, КАРТОГРАФИЯ И КАДАСТЪР
СЛУЖБА ВЕЛИКО ТЪРНОВО

ВЪРНО С ОРИГИНАЛА



/инж. Ведела Тодорова/

- 69. Сграда 10447.502.74.72: застроена площ 21 кв.м., брой етажи 1, предназначение: Хангар, депо, гараж
- 70. Сграда 10447.502.74.73: застроена площ 21 кв.м., брой етажи 1, предназначение: Хангар, депо, гараж
- 71. Сграда 10447.502.74.74: застроена площ 20 кв.м., брой етажи 1, предназначение: Хангар, депо, гараж
- 72. Сграда 10447.502.74.75: застроена площ 20 кв.м., брой етажи 1, предназначение: Хангар, депо, гараж
- 73. Сграда 10447.502.74.76: застроена площ 20 кв.м., брой етажи 1, предназначение: Хангар, депо, гараж
- 74. Сграда 10447.502.74.77: застроена площ 21 кв.м., брой етажи 1, предназначение: Хангар, депо, гараж
- 75. Сграда 10447.502.74.78: застроена площ 21 кв.м., брой етажи 1, предназначение: Хангар, депо, гараж
- 76. Сграда 10447.502.74.79: застроена площ 20 кв.м., брой етажи 1, предназначение: Хангар, депо, гараж
- 77. Сграда 10447.502.74.80: застроена площ 20 кв.м., брой етажи 1, предназначение: Хангар, депо, гараж
- 78. Сграда 10447.502.74.81: застроена площ 20 кв.м., брой етажи 1, предназначение: Хангар, депо, гараж
- 79. Сграда 10447.502.74.82: застроена площ 21 кв.м., брой етажи 1, предназначение: Хангар, депо, гараж



Скица № 15-340243-29.05.2018 г. издадена въз основа на документ с входящ № 01-190949-28.05.2018 г.

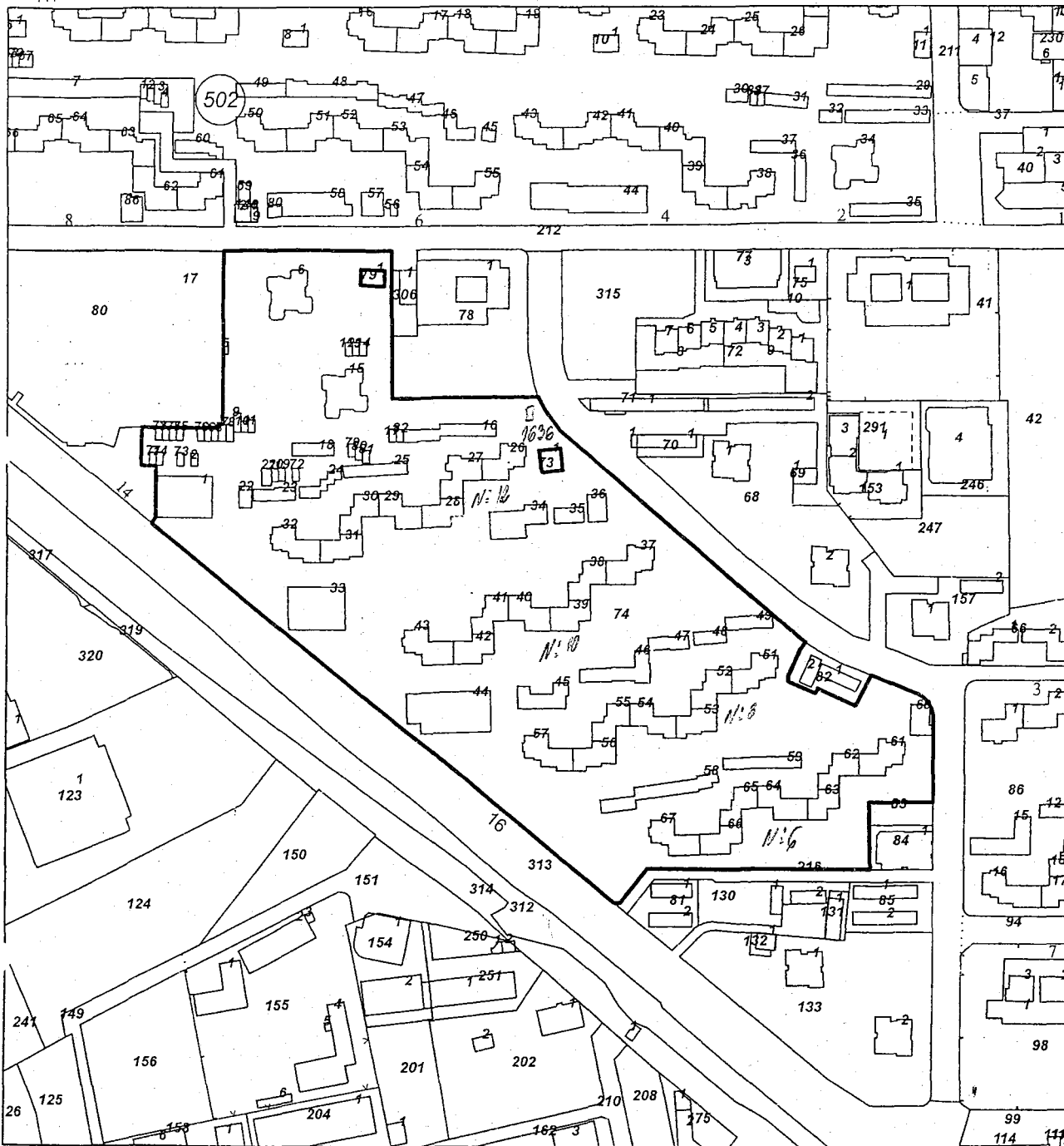
АГЕНЦИЯ ПО ГЕОДЕЗИЯ, КАРТОГРАФИЯ И КАДАСТЪР
СЛУЖБА ВЕЛИКО ТЪРНОВО

ВЪРНО С ОРИГИНАЛА

Подпис

/инж. Весела Тодорова/

Координатна система БГС2005



М 1:3000

Скицата да послужи за: при необходимост

Скица № 15-340243-29.05.2018 г. издадена въз основа на документ с входящ № 01-190949-28.05.2018 г.

АГЕНЦИЯ ПО ОБЩЕСТВЕНА КАРТОГРАФИЯ И КАДАСТЪР
ОБЛАСТ ВЕЛИКО ТЪРНЕВО

ВАРНО С ОРИГИНАЛА

Формация: 106 н.к.р. Подпис:



Инж. Весела Тодорова



5385
198 том 21 / дело 22

РЕПУБЛИКА БЪЛГАРИЯ

МИНИСТЕРСТВО НА РЕГИОНАЛНОТО РАЗВИТИЕ И БЛАГОУСТРОЙСТВОТО И
МИНИСТЕРСТВОТО НА ПРАВОСЪДИЕТО
ОБЩИНА ВЕЛИКО ТЪРНОВО ОБЛАСТ ВЕЛИКО ТЪРНОВО

УТВЪРЖДАВАМ:

(подпис и печат)

Вписване по ЗС/ПВ

Служба по вписванията:

КМЕТ НА ОБЩИНА:


ДАНИЕЛ ДИМИТРОВ

(име, фамилия)

СЪДИЯ ПО ВПИСВАНИЯТА:

.....

(име, фамилия)



АКТ № 6545

ЗА ЧАСТНА ОБЩИНСКА СОБСТВЕНОСТ

Регистър 33

Досие 6545

1. ДАТА НА СЪСТАВЯНЕ	04.07.2018 г
2. ПРАВНО ОСНОВАНИЕ	НА ОСНОВАНИЕ: чл.56, ал.1; чл. 2 ал.1, т.2 от ЗОС във връзка с § 42 от ПЗР на ЗИД на ЗОС; Продължава в графа Забележки
3. ВИД И ОПИСАНИЕ НА ИМОТА	Недвижим имот, находящ се в урбанизираната територия на гр. Велико Търново, ул. „Филип Симидов”, а именно: поземлен имот с идентификатор 10447.515.394 /едно нула четири четири седем точка пет едно пет точка три девет четири/ по кадастрална карта и кадастрални регистри на гр. В. Търново, с площ 2493 /две хиляди четиристотин деветдесет и три/ кв.м., с начин на трайно ползване: Комплексно застрояване, а по ПУП- ПР на гр. В. Търново представляващ УПИ II /две римско/ от кв.355 /триста петдесет и пет/, с отреждане: „За жилищно строителство”.
4. МЕСТОНАХОЖДЕНИЕ НА ИМОТА	гр. Велико Търново, ПИ с идентификатор 10447.515.394 ЖК „БУЗЛУДЖА, УЛ. ”ФИЛИП СИМИДОВ” кв. 355, УПИ II
5. ГРАНИЦИ НА ИМОТА	СЕВЕР: ПИ 10447.515.455 ИЗТОК: ПИ 10447.515.396 ЮГ: ПИ 10447.515.395 ЗАПАД: ПИ 10447.515.393; 10447.515.395
6. ДАНЪЧНА ОЦЕНКА НА ИМОТА КЪМ МОМЕНТА НА УТВЪРЖДАВАНЕ НА АКТА:	75787.20 лв. /седемдесет и пет хиляди седемстотин осемдесет и седем лева и двадесет стотинки/

7. СЪСОБСТВЕНИЦИ	
8. НОМЕР И ДАТА НА СЪСТАВЕНИ ПО-РАНО АКТОВЕ	
9. ПРЕДОСТАВЕНИ ПРАВА ЗА УПРАВЛЕНИЕ: Кмет на Община Велико Търново - чл.12, ал.5 от ЗОС.	
10. АКТОСЪСТАВИТЕЛ: ПАВЛИНА ЖЕЛЯЗКОВА - СТАРШИ ЕКСПЕРТ В ОТДЕЛ „УС (Подпис)	
11. ЗАБЕЛЕЖКИ: Към графа 2.Правно Основание Скица №80-320-114/25.06.2018г.на Община Велико Търново; Скица №15-341955/ 30.05.2018г. на СГКК- Велико Търново; Удостоверение №5401003217/27.06.2018г. за данъчна оценка на имота. Към графа № 4 Съгласно Решение № 1183/31.07.2003 г. на Великотърновски общински съвет е одобрена актуализацията на плана ЖК "Бузлуджа", гр.Велико Търново. Със Заповед № РД-18-86/19.09.2008 г. на Изпълнителния Директор на АГКК са одобрени кадастралната карта и кадастралните регистри на гр.Велико Търново. Върху имота е учредено право на строеж за построяване на жилищен блок.	



АГЕНЦИЯ ПО ГЕОДЕЗИЯ,
КАРТОГРАФИЯ И КАДАСТЪР

СЛУЖБА ПО ГЕОДЕЗИЯ, КАРТОГРАФИЯ И КАДАСТЪР - ГР. ВЕЛИКО ТЪРНОВО

5000, ПОЩЕНСКА КУТИЯ - 331, Бул. "Цар Т.СВЕТОСЛАВ" №59, 062/622536; 623889,
veliko.tarnovo@cadastre.bg, БУЛСТАТ:130362903

София 1618, кв. ПЛАВОВО, ул. МУСАЛА №1
ТЕЛ.: 02/818 83 83, ФАКС: 02/955 53 33
ACAD@CADASTRE.BG • WWW.CADASTRE.BG

СКИЦА НА ПОЗЕМЛЕН ИМОТ
№ 15-341955-30.05.2018 г.

Поземлен имот с идентификатор **10447.515.394**

улица 2, № 355

Гр. Велико Търново, общ. Велико Търново, обл. Велико Търново
По кадастралната карта и кадастралните регистри, одобрени със Заповед РД-18-86/19.09.2008 г.
на **ИЗПЪЛНИТЕЛЕН ДИРЕКТОР НА АГК**

Последно изменение със заповед: няма издадена заповед за изменение в КККР

Адрес на поземления имот: гр. Велико Търново, п.к. 5000, ул. ФИЛИП СИМИДОВ № 3

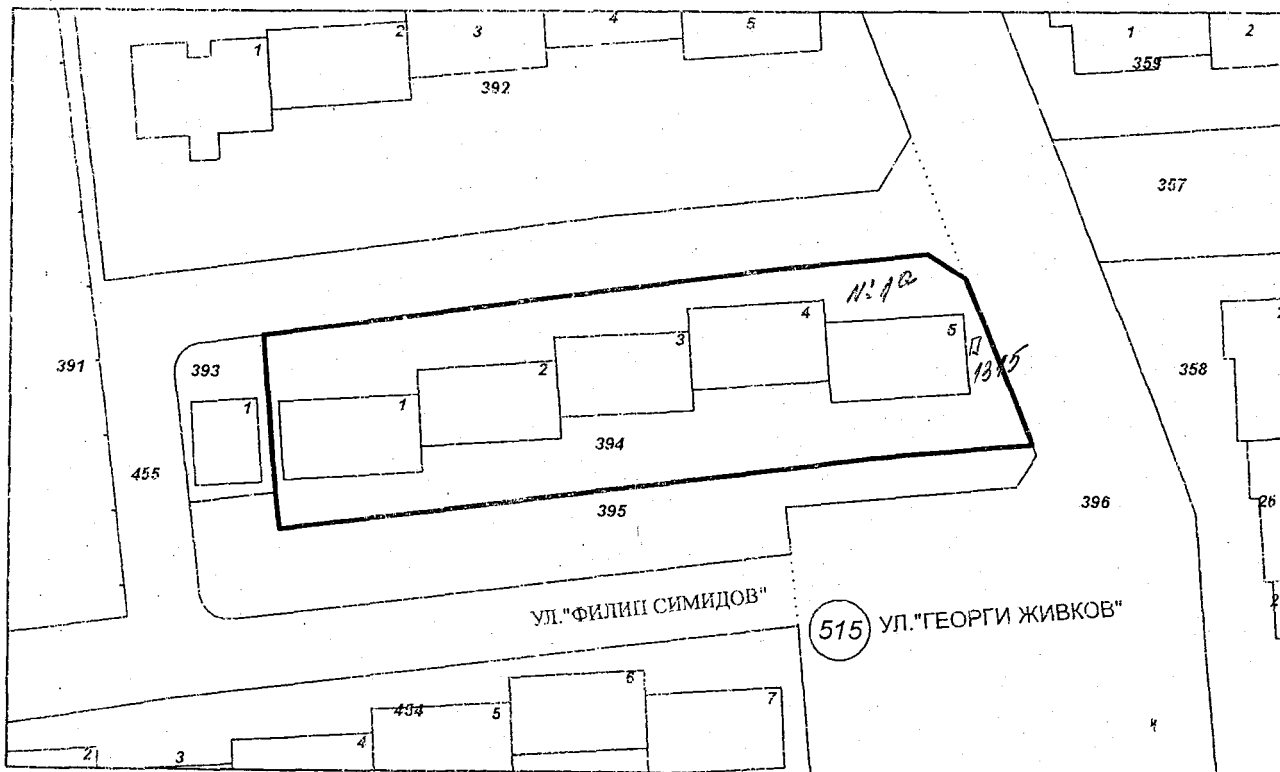
Площ: 2493 кв.м

Трайно предназначение на територията: Урбанизирана

Начин на трайно ползване: Комплексно застрояване

№ 3 и № 3

Координатна система БГС2005



М 1:1000

Стар идентификатор: няма

Номер по предходен план: 3570008

Съсед: 10447.515.393, 10447.515.455, 10447.515.395, 10447.515.396

Собственици:

1. 000133634, ОБЩИНА ВЕЛИКО ТЪРНОВО

Няма данни за идеалните части

Нотариален акт № 192 том 2 дело 709 от 18.03.1994г. издаден от Районен съд гр. Велико Търново

Скица № 15-341955-30.05.2018 г. издадена въз основа на документ с входящ № 01-190949-28.05.2018 г.

АГЕНЦИЯ ПО ГЕОДЕЗИЯ, КАРТОГРАФИЯ И КАДАСТЪР
СЛУЖБА ВЕЛИКО ТЪРНОВО

ВЯРНО С ОРИГИНАЛА

Фамилия: *Тодорова* Подпис



Инж. Весела Тодорова

III 2

Носители на други вещни права:
няма данни

Сгради, които попадат върху имота

1. Сграда 10447.515.394.1: застроена площ 187 кв.м., брой етажи 6, предназначение: **Жилищна сграда - многофамилна**
2. Сграда 10447.515.394.2: застроена площ 188 кв.м., брой етажи 6, предназначение: **Жилищна сграда - многофамилна**
3. Сграда 10447.515.394.3: застроена площ 188 кв.м., брой етажи 6, предназначение: **Жилищна сграда - многофамилна**
4. Сграда 10447.515.394.4: застроена площ 195 кв.м., брой етажи 6, предназначение: **Жилищна сграда - многофамилна**
5. Сграда 10447.515.394.5: застроена площ 193 кв.м., брой етажи 6, предназначение: **Жилищна сграда - многофамилна**

Скицата да послужи за: **при необходимост**

15-341955-30.05.2018 г. издадена въз основа на
с входящ № 01-190949-28.05.2018 г.

ДИЯ ПО ГЕОДЕЗИЯ, КАРТОГРАФИЯ И КАДАСТЪР
СЛУЖБА ВЕЛИКО ТЪРНОВО

ВЪРНО С ОРИГИНАЛА



/инж. Весела Тодорова/

ова!

РЕПУБЛИКА БЪЛГАРИЯ
МИНИСТЕРСТВО НА РЕГИОНАЛНОТО РАЗВИТИЕ И БЛАГОУСТРОЙСТВО
ОБЩИНА ВЕЛИКО ТЪРНОВО, ОБЛАСТ ВЕЛИКО ТЪРНОВО
БУЛСТАТ 000133634 Данъчен номер 1040006628

Вписване по ЗС/ПВ: 11-17-2008
 Служба по вписванията: 179
 №
 Per. № 12813
 Том 33
 Стр. 2156

УТВЪРЖДАВАМ:
 (подпис и печат)

КМЕТ НА ОБЩИНАТА:
 д-р РУМЕН РАШЕВ
 (име, презиме и фамилия)

ОБЩИНА - ВЕЛИКО ТЪРНОВО
КМЕТ

СЪДИЯ ПО ВПИСВАНИЯТА


А К Т № 4589

ЗА ЧАСТНА ОБЩИНСКА СОБСТВЕНОСТ

Регистър: 23
 Картотека: 112
 Досие: 4589

1. ДАТА НА СЪСТАВЯНЕ	05.12.2008 г., гр. ВЕЛИКО ТЪРНОВО
2. ПРАВНО ОСНОВАНИЕ	НОВОРЕГУЛИРАН ПАРЦЕЛ/ЧЛ.59 ОТ ЗОС/, РЕШЕНИЕ № 1183/31.07.2003Г. НА ОБЩИНСКИ СЪВЕТ ГР.В.ТЪРНОВО И СКИЦА № 1186/04.12.2008Г. ВИЖ ГРАФА ЗАБЕЛЕЖКА!
3. ВИД И ОПИСАНИЕ НА ИМОТА	ЗАСТРОЕН УРЕГУЛИРАН ПОЗЕМЛЕН ИМОТ VII / СЕДЕМ РИМСКО/ ОТ КВ.637 / ШЕСТСТОТИН ТРИДЕСЕТ И СЕДЕМ/ ПО ПУП НА ГР.В.ТЪРНОВО, ЖК"БУЗЛУДЖА", ПРИЕТ С РЕШЕНИЕ № 1183/31.07.2003Г. НА ОБЩИНСКИ СЪВЕТ В.ТЪРНОВО, ПОПАДАЩ В ПОЗЕМЛЕН ИМОТ С ИДЕНТИФИКАТОР № 10447.515.349 /ЕДНО, НУЛА, ЧЕТИРИ, ЧЕТИРИ, СЕДЕМ, ТОЧКА, ПЕТ, ЕДНО, ПЕТ, ТОЧКА, ТРИ, ЧЕТИРИ, ДЕВЕТ / ПО КАДАСТРАЛНАТА КАРТА НА ГР.В.ТЪРНОВО, ОДОБРЕНА СЪС ЗАПОВЕД № РД-18-86/19.09.2008Г. НА АГКК ГР.СОФИЯ, С ПЛОЩ 3475 КВ.М. / ТРИ ХИЛЯДИ ЧЕТИРИСТОТИН СЕДЕМДЕСЕТ И ПЕТ КВ.М./, НАЧИН НА ТРАЙНО ПОЛЗВАНЕ: КОМПЛЕКСНО ЗАСТРОЯВАНЕ;
4. МЕСТОНАХОЖДЕНИЕ НА ИМОТА	ГР. ВЕЛИКО ТЪРНОВО УЛ."ДЕНЬО ЧОКАНОВ" № 5 - ЖК" БУЗЛУДЖА" Квартал : 637 У П И : VII ; ПИ с идентификатор : 10447.515.349 по КК на ГР. ВЕЛИКО ТЪРНОВО
5. ГРАНИЦИ НА ИМОТА	ИЗТОК: 10447.515.347 И 10447.515.348 ЗАПАД: 10447.515.345 СЕВЕР: 10447.515.345 ЮГ: 10447.515.350 И 10447.515.405
6. ДАНЪЧНА ОЦЕНКА НА ИМОТА КЪМ МОМЕНТА НА УТВЪРЖДАВАНЕ НА АКТА	56434.00 ЛВ. / ПЕТДЕСЕТ И ШЕСТ ХИЛЯДИ ЧЕТИРИСТОТИН И ЧЕТИРИ ЛЕВА /
7. БИВШ СОБСТВЕНИК НА ИМОТА	

8. СЪСОБСТВЕНИЦИ	
9. НОМЕР И ДАТА НА СЪСТАВЕНИ ПО-РАНО АКТОВЕ	
10. ПРЕДОСТАВЕНИ ПРАВА ЗА УПРАВЛЕНИЕ : КМЕТ НА ОБЩИНА ВЕЛИКО ТЪРНОВО - ЧЛ.12, АЛ.5 ОТ ЗОС; <p style="text-align: center;">(Акт за предоставяне право, срок, приобретатели)</p>	
11. РАЗПОРЕДИТЕЛНИ ДЕЙСТВИЯ С ИМОТА (част от имота) : ВЪРХУ ИМОТА Е УЧРЕДНО ПРАВО НА СТРОЕЖ НА ЖИЛИЩЕН БЛОК.	
12. АКТОСЪСТАВИТЕЛ : (трите имена и длъжност) СЕВДАЛИНА НИКОЛОВА - ГЛ. СПЕЦИАЛИСТ "ОБЩИНСКА СОБСТВЕНОСТ" <p style="text-align: right;">..... (подпис) /</p>	
13. ЗАБЕЛЕЖКИ: КЪМ ГРАФА № 2 НА СЛУЖБА ПО ГЕОДЕЗИЯ, КАРТОГРАФИЯ И КАДАСТЪР-ГР.В.ТЪРНОВО;	



АГЕНЦИЯ ПО ГЕОДЕЗИЯ,
КАРТОГРАФИЯ И КАДАСТЪР

СЛУЖБА ПО ГЕОДЕЗИЯ, КАРТОГРАФИЯ И КАДАСТЪР - ГР. ВЕЛИКО ТЪРНОВО

5000, ПОЩЕНСКА КУТИЯ – 331, Бул. "Цар Т.СВЕТОСЛАВ" №59, 062/622536; 623889,
veliko.tarnovo@cadastre.bg, БУЛСТАТ:130362903

София 1618, кв. ПЛАВОВО, ул. МУСАЛА №1
ТЕЛ.: 02/818 83 83 СТ.ФАКС: 02/955 53 33
ACAD@CADASTRE.BG WWW.CADASTRE.BG

СКИЦА НА ПОЗЕМЛЕН ИМОТ
№ 15-341901-30.05.2018 г.

Поземлен имот с идентификатор 10447.515.349

УПИ VII, кв. 637

Гр. Велико Търново, общ. Велико Търново, обл. Велико Търново
По кадастралната карта и кадастралните регистри, одобрени със Заповед РД-18-86/19.09.2008 г.
на ИЗПЪЛНИТЕЛЕН ДИРЕКТОР НА АГКК

Последно изменение със заповед: няма издадена заповед за изменение в КККР

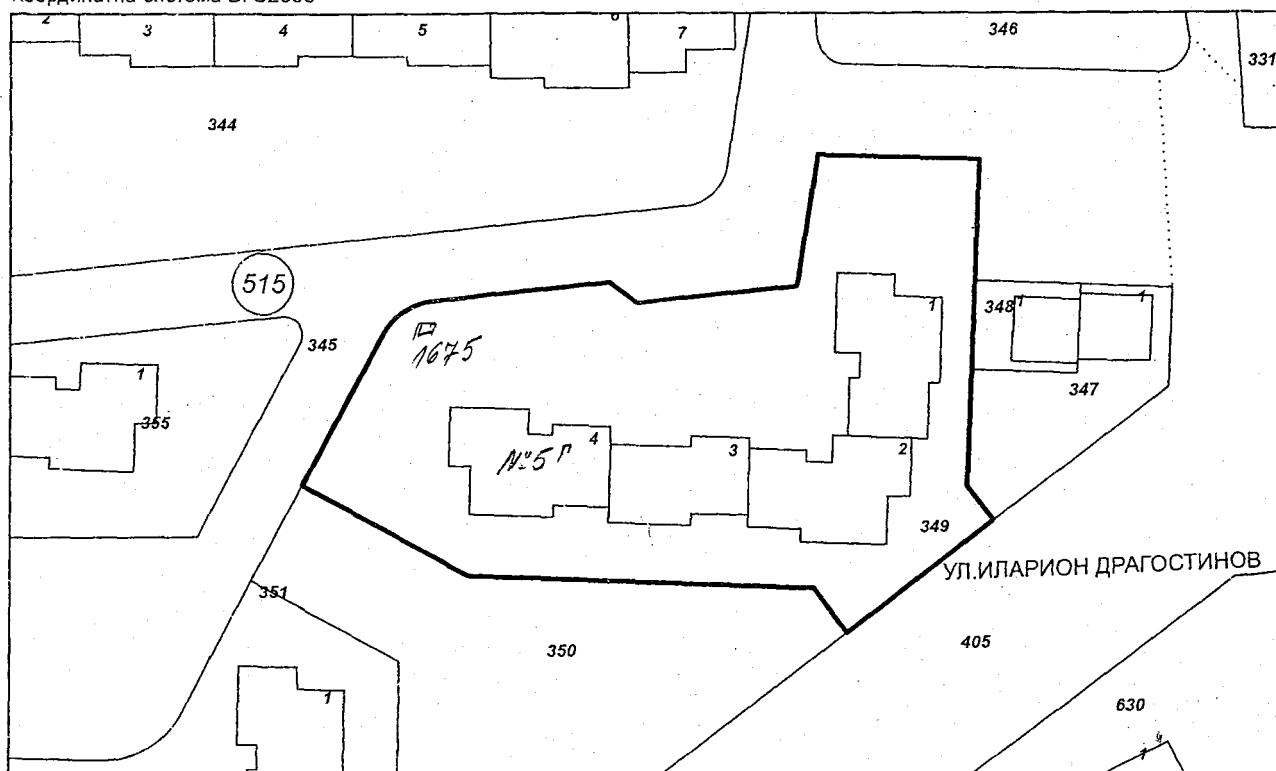
Адрес на поземления имот: гр. Велико Търново, п.к. 5000, ж.к. Бузлуджа, ул. ДЕНЬО ЧОКАНОВ № 5

Площ: 3474 кв.м

Трайно предназначение на територията: Урбанизирана

Начин на трайно ползване: Комплексно застрояване

Координатна система БГС2005



М 1:1000

Стар идентификатор: няма

Номер по предходен план: 6370007, квартал: 637, парцел: VII

Съседни: 10447.515.350, 10447.515.405, 10447.515.347, 10447.515.348, 10447.515.345

Собственици:


1. 000133634, ОБЩИНА ВЕЛИКО ТЪРНОВО

площ 3475 кв.м. от правото на собственост

Акт за частна общинска собственост № 179 том 33 рег. 12813 от 11.12.2008г., издаден от Служба по вписванията гр.Велико Търново

Скица № 15-341901-30.05.2018 г. издадена въз основа на

документ с входящ № 01-190949-28.05.2018 г.



Инж. Весела Тодорова

СЛУЖБА ВЕЛИКО ТЪРНОВО

ВЯРНО С ОРИГИНАЛА


Фамилия *Тодорова* Подпис

Сгради, които попадат върху имота

1. Сграда **10447.515.349.1**: застроена площ **244 кв.м.**, брой етажи **6**, предназначение: **Жилищна сграда - многофамилна**
2. Сграда **10447.515.349.2**: застроена площ **243 кв.м.**, брой етажи **8**, предназначение: **Жилищна сграда - многофамилна**
3. Сграда **10447.515.349.3**: застроена площ **192 кв.м.**, брой етажи **8**, предназначение: **Жилищна сграда - многофамилна**
4. Сграда **10447.515.349.4**: застроена площ **247 кв.м.**, брой етажи **7**, предназначение: **Жилищна сграда - многофамилна**

Скицата да послужи за: **при необходимост**

Скица № 15-341901-30.05.2018 г. издадена въз основа на документ с входящ № 01-190949-28.05.2018 г.



АГЕНЦИЯ ПО ГЕОДЕЗИЯ, КАРТОГРАФИЯ И КАДАСТЪР
СЛУЖБА ВЕЛИКО ТЪРНОВО

ВЪРНО С ОРИГИНАЛА

Фамилия *Тодорова* Подпис

/инж. Весела Тодорова/



РЕПУБЛИКА БЪЛГАРИЯ

МИНИСТЕРСТВО НА РЕГИОНАЛНОТО РАЗВИТИЕ И БЛАГОУСТРОЙСТВОТО И

МИНИСТЕРСТВОТО НА ПРАВОСЪДИЕТО

5419 / 11-07-2018

ОБЩИНА ВЕЛИКО ТЪРНОВО ОБЛАСТ ВЕЛИКО ТЪРНОВО

дело №

УТВЪРЖДАВАМ:

(подпис и печат)



Вписване по ЗС/ПВ

Служба по вписванията:

КМЕТ НА ОБЩИНА:

Даниел Панов

(име, фамилия)

СЪДИЯ ПО ВПИСВАНИЯТА:

(име, фамилия)

АКТ № 6547

ЗА ЧАСТНА ОБЩИНСКА СОБСТВЕНОСТ

Регистър 33

Досие 6547

1. ДАТА НА СЪСТАВЯНЕ	04.07.2018 г
2. ПРАВНО ОСНОВАНИЕ	НА ОСНОВАНИЕ: чл.56, ал.1; чл. 2 ал.1, т.2 от ЗОС във връзка с § 42 от ПЗР на ЗИД на ЗОС; Продължава в графа Забележки
3. ВИД И ОПИСАНИЕ НА ИМОТА	Недвижим имот, находящ се в урбанизираната територия на гр. Велико Търново, ул. „Тодор Иванов” а именно: поземлен имот с идентификатор 10447.515.278 /едно нула четири четири седем точка пет едно пет точка две седем осем/ по кадастрална карта и кадастрални регистри на гр. В. Търново, с площ 2373 /две хиляди триста седемдесет и три/ кв.м., с начин на трайно ползване: Комплексно застрояване, а по ПУП- ПР на гр. Велико Търново представляващ УПИ I /едно римско/ от кв.629 /шестстотин двадесет и девет/. с отреждане: „За жилищно строителство”.
4. МЕСТОНАХОЖДЕНИЕ НА ИМОТА	гр. Велико Търново, ПИ с идентификатор 10447.515.278 ЖК”БУЗЛУДЖА, ул.”Тодор Иванов” кв. 629, УПИ I
5. ГРАНИЦИ НА ИМОТА	СЕВЕР: ПИ 10447.515.274 ИЗТОК: ПИ 10447.515.274 ЮГ: ПИ 10447.515.274 ЗАПАД: ПИ 10447.515.279
6. ДАНЪЧНА ОЦЕНКА НА ИМОТА КЪМ МОМЕНТА НА УТВЪРЖДАВАНЕ НА АКТА:	55528.20 лв. /петдесет и пет хиляди петстотин двадесет и осем лева и двадесет стотинки/

7. СЪСОБСТВЕНИЦИ	
8. НОМЕР И ДАТА НА СЪСТАВЕНИ ПО-РАНО АКТОВЕ	
<p>9. ПРЕДОСТАВЕНИ ПРАВА ЗА УПРАВЛЕНИЕ:</p> <p>Кмет на Община Велико Търново - чл.12. ал.5 от ЗОС.</p>	
<p>10. АКТОСЪСТАВИТЕЛ:</p> <p>Павлина Желязкова - Ст. експерт в отдел УС</p> <p style="text-align: right;">(Подпис)</p>	
<p>11. ЗАБЕЛЕЖКИ:</p> <p>Към графа № 2 Правно Основание Скица №80-320-116/25.06.2018г.на Община Велико Търново; Скица №15-341472/30.05.2018г. на СГКК- Велико Търново; Удостоверение №5401003221/27.06.2018г. за данъчна оценка на имота.</p> <p>Към графа № 4 Местонахождение на имота Със Заповед № 2333/17.04.1958 г. на Министерство на комуналното стопанство, благоустройство и пътища гр.София е одобрена регулацията на основния план на гр. В.Търново. Със Заповед № РД-18-86/19.09.2008 г. на Изпълнителния Директор на АГКК са одобрени кадастралната карта и кадастралните регистри на гр.Велико Търново.</p> <p>Върху имота е учредено право на строеж.</p>	



**АГЕНЦИЯ ПО ГЕОДЕЗИЯ,
КАРТОГРАФИЯ И КАДАСТЪР
СЛУЖБА ПО ГЕОДЕЗИЯ, КАРТОГРАФИЯ И КАДАСТЪР - ГР. ВЕЛИКО ТЪРНОВО**

5000, ПОЩЕНСКА КУТИЯ – 331, Бул. "Цар Т.СВЕТОСЛАВ" №59, 062/622536; 623889,
veliko.tarnovo@cadastre.bg, БУЛСТАТ:130362903

София 1618, кв. Паболово, ул. Мусала №1
ТЕЛ.: 02/818 83 83, факс: 02/818 53 33
ACAD@CADASTRE.BG • WWW.CADASTRE.BG

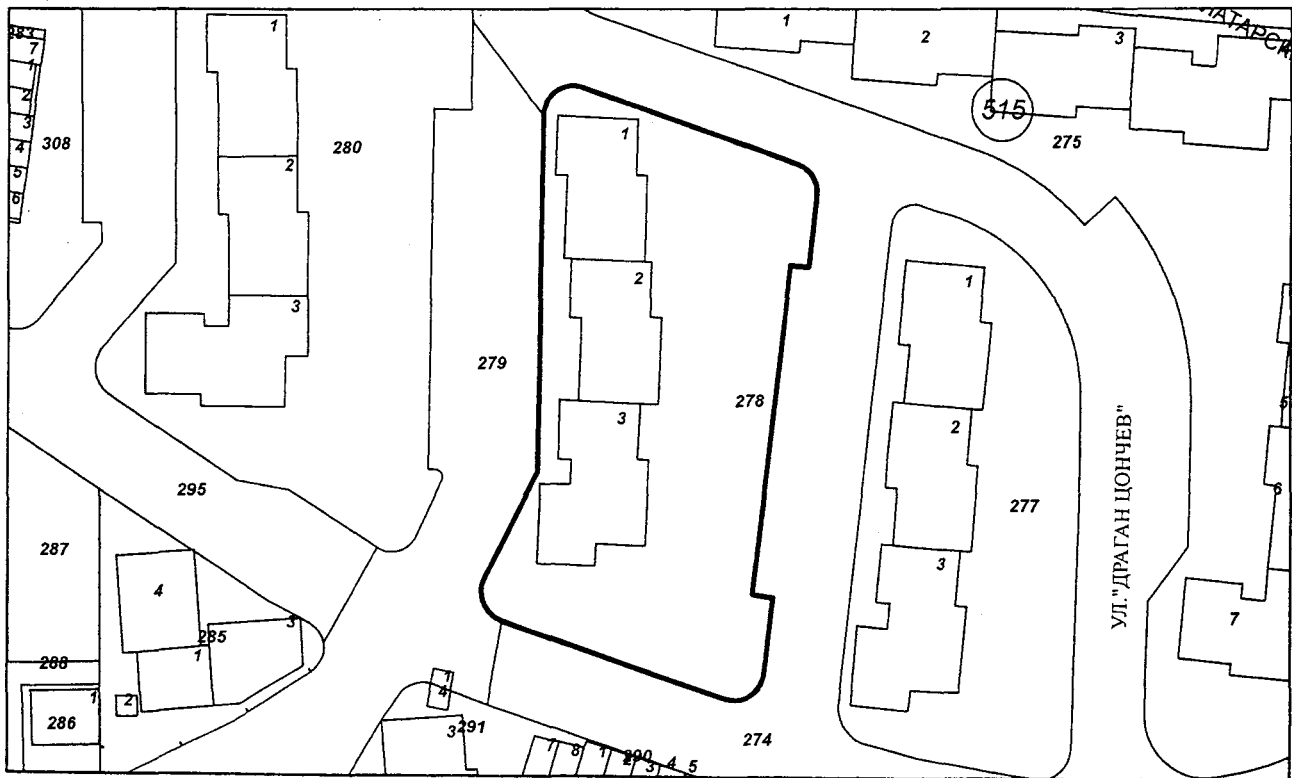
**СКИЦА НА ПОЗЕМЛЕН ИМОТ
№ 15-341818-30.05.2018 г.**

Поземлен имот с идентификатор **10447.515.278** / ул. 5, кв. 689

Гр. Велико Търново, общ. Велико Търново, обл. Велико Търново
По кадастралната карта и кадастралните регистри, одобрени със Заповед РД-18-86/19.09.2008 г.
на **ИЗПЪЛНИТЕЛЕН ДИРЕКТОР НА АГКК**

Последно изменение със заповед: няма издадена заповед за изменение в ККР
Адрес на поземления имот: гр. Велико Търново, п.к. 5000, ул. ТОДОР ИВАНОВ № 1
Площ: **2373 кв.м**
Трайно предназначение на територията: **Урбанизирана**
Начин на трайно ползване: **Комплексно застрояване**

Координатна система БГС2005



М 1:1000

Стар идентификатор: няма
Номер по предходен план: **5015912**
Съсед: **10447.515.279, 10447.515.274**

Собственици:
1. **000133634, ОБЩИНА ВЕЛИКО ТЪРНОВО**
Няма данни за идеалните части
Нотариален акт № 192 том 2 дело 709 от 18.03.1994г., издаден от Районен съд гр. Велико Търново

Скица № 15-341818-30.05.2018 г. издадена въз основа на документ с входящ № 01-190949-28.05.2018 г.




/инж. Весела Тодорова/

Сгради, които попадат върху имота

1. Сграда 10447.515.278.1: застроена площ 196 кв.м., брой етажи 5, предназначение: Жилищна сграда - многофамилна
2. Сграда 10447.515.278.2: застроена площ 195 кв.м., брой етажи 6, предназначение: Жилищна сграда - многофамилна
3. Сграда 10447.515.278.3: застроена площ 244 кв.м., брой етажи 5, предназначение: Жилищна сграда - многофамилна

Скицата да послужи за: **при необходимост**

Скица № 15-341818-30.05.2018 г. издадена въз основа на документ с входящ № 01-190949-28.05.2018 г.



/инж. Весела Тодорова/

АГЕНЦИЯ ПО ГЕОДЕЗИЯ, КАРТОГРАФИЯ И КАДАСТЪР
СЛУЖБА ВЕЛИКО ТЪРНОВО
ЪРЧНО С ОРЖИНАЛА
Съставена: 30.05.2018 г. Доложи: