

ОБЩИНА ВЕЛИКО ТЪРНОВО	
ОБЩ. КОД 5000	
РЕГИСТРАЦИОНЕН ИНДЕКС И ДАТА	
09-00-242	14.09.18

ДО
ВЕЛИКОТЪРНОВСКИ
ОБЩИНСКИ СЪВЕТ
гр.ВЕЛИКО ТЪРНОВО

ВЕЛИКОТЪРНОВСКИ ОБЩИНСКИ СЪВЕТ	
РЕГИСТРАЦИОНЕН ИНДЕКС И ДАТА	
Вр. № 2426 / 14.09.2018г.	

А о: ПК № УТТН-600
ПК № 3000

ДОКЛАД

14.09.18

от инж.ДАНИЕЛ ПАНОВ
КМЕТ НА ОБЩИНА ВЕЛИКО ТЪРНОВО

ОТНОСНО: Одобряване на Подробен устройствен план – Парцеларен план за елементите на техническа инфраструктура (противосвлачищно съоръжение) за реализиране на обект: „Укрепване на свлачище в гр.Дебелец (до стадиона) на общински път VTR 1010“ /път I-5/ – Дебелец - ж.п.гара Дебелец – гр. Велико Търново, кв.“Чолаковци“, ул. „Сан Стефано“ /GAB 3110/ за част от ПИ №20242.0.320 по КВС на гр.Дебелец общ.В.Търново

УВАЖАЕМИ ОБЩИНСКИ СЪВЕТНИЦИ,

Община Велико Търново е възложител на инвестиционен проект за обект: „Укрепване на свлачище в гр.Дебелец (до стадиона) на общински път VTR 1010“ /път I-5/ – Дебелец - ж.п.гара Дебелец – гр. Велико Търново, кв.“Чолаковци“, ул. „Сан Стефано“ /GAB 3110/. Извършени са проучвания и измервания във връзка с изготвяне на инвестиционните проекти по части: конструкции, пътна, геодезия, геология. Към изготвената проектна документация са приложени становища на „ГЕОЗАЩИТА ПЛЕВЕН“ ЕООД (изх.№62/20.06.2014г.) от извършени инженерно-геоложки огледи на: съвременно, периодично-активно свлачище с рег.№04.2024.02 (идент.№VTR04.20242.02), проявено на общински път VTR 1010“ /път I-5/ – Дебелец - ж.п.гара Дебелец – гр. Велико Търново, кв.“Чолаковци“, землище на гр.Дебелец и новопоявено съвременно, периодично-активно свлачище с №04.2024.07 (идент.№VTR04.20242.07),

проявено на общински път VTR 1010“ /път I-5/ – Дебелец - ж.п.гара Дебелец – гр. Велико Търново, кв.“Чолаковци“, землище на гр.Дебелец. Издадено е положително становище с писмо изх.№2967/19.08.2016г. на РИОСВ-Велико Търново, относно инвестиционно предложение за обект: „Укрепване на свлачище в гр.Дебелец (до стадиона) на общински път VTR 1010“ /път I-5/ – Дебелец - ж.п.гара Дебелец – гр. Велико Търново, кв.“Чолаковци“. Съгласно данните от извършеното геодезическо заснемане и тези от работния проект, е установено частично разполагане на предвидените за изграждане геозащитни съоръжения – анкери от пилотно-анкерната укрепителна система и другите необходими съоръжения в ПИ №20242.0.320 - горска територия по картата на възстановената собственост на землището на гр.Дебелец общ.В.Търново с НТП: широколистна гора, собственик: ДАГ-ДЛС (държавна собственост). В тази връзка съгласно указания, дадени в писмо на МРРБ-София - изх.№03-01-7/21.01.2015г. и допълнени с писмо изх.№03-01-7/24.02.2016г. на МРРБ-гр.София, е необходимо да се изготви Проект за подробен устройствен план – Парцеларен план за разполагане на противосвлачищните съоръжения – предвидените анкери от пилотно-анкерната укрепителна система, попадащи извън обхвата на пътя. За отпочване на процедурата са представени: писмо изх.№303/23.01.2018г. на ТП Държавно горско стопанство „Болярка“ – Велико Търново, скица №К04600/22.01.2018г. на ОСЗ-В.Търново и писмо изх.№359/26.01.2018г. на РДГ-Велико Търново. С Решение №1048 от Протокол №40 от проведено заседание на 26.04.2018г. на Общински съвет – Велико Търново, е одобрено изготвеното техническо задание, подписано от възложителя и дадено съгласие за изготвяне на проектно предложение за ПУП-Парцеларен план. Изготвената документация е съгласувана с писмо изх.№750/02.04.2018г. на РИОСВ-Велико Търново.

С Решение №1032 от Протокол №40 от проведено заседание на 26.04.2018г. на Общински съвет – Велико Търново, обектът е обявен за общински обект от първостепенно значение.

Съгласно данните по проектопредложението се засяга:

- Част от Поземлен имот **№20242.0.320** - горска територия по картата на възстановената собственост на землището на гр.Дебелец общ.В.Търново с НТП: широколистна гора, собственик: ДАГ-ДЛС (държавна собственост) с площ **1 631 дка** (УПИ I-за техническа инфраструктура)

Внесено е становище изх.№438/10.04.2018г. на Кмета на гр.Дебелец общ.Велико Търново.

Съгласно изискванията на чл.128 ал.1 от Закона за устройство на територията, Проектът за ПУП – Парцеларен план, е обявен на заинтересуваните страни (ДВ бр.53/26.06.2018г. и в.“Борба“ бр.120/28.06.2018г.). В законоустановения срок не са постъпили възражения.

С Решение №72 по Протокол №7 на ЕСУТ на Община Велико Търново от проведено заседание на 08.08.2018г., проектната документация е разгледана и приета.

Предвид гореизложеното, предлагам Великотърновския общински съвет да вземе следното

Р Е Ш Е Н И Е :

На основание чл.21, ал.1, т.11 от ЗМСМА, чл.129, ал.1 от ЗУТ във връзка с чл.110, ал.1, т.5 от ЗУТ и Решение №72 по Протокол №7 на ЕСУТ на Община Велико Търново от проведено заседание на 08.08.2018г., Великотърновският общински съвет одобрява:

Проект за Подробен устройствен план – Парцеларен план за елементите на техническа инфраструктура (противосвлачищно съоръжение) за реализиране на обект: „Укрепване на свлачище в гр.Дебелец (до стадиона) на общински път VTR 1010“ /път I-5/ – Дебелец - ж.п.гара Дебелец – гр. Велико Търново, кв.“Чолаковци“, ул. „Сан Стефано“ /GAB 3110/ за имот, включващ:

- Част от Поземлен имот №20242.0.320 - горска територия по картата на възстановената собственост на землището на гр.Дебелец общ.В.Търново с НТП: широколистна гора, собственик: ДАГ-ДЛС (държавна собственост) с проектен идентификатор №20242.0.335, съгласно скица-проект с площ 1 631 дка (УПИ I-за техническа инфраструктура)

На основание чл.215 ЗУТ решението подлежи на обжалване в 30-дневен срок от обнародването в „Държавен вестник“ чрез Община Велико Търново пред Великотърновския административен съд.

ЗА КМЕТ:

проф. Георги Камарашев

Зам. Кмет „Строителство и устройство на територията“

в Община В.Търново

(съгласно Заповед №РД 22-1547/11.09.2018г. на Кмета на Община В.Търново)



Съгласували:

инж.Динко Кечев-Директор дирекция „СУТ“

арх.Николай Малаков

Главен архитект на Община В.Търновс

Десислава Йонкова-Директор на Дирекция „ПОУС“

Изготвил:

инж.В.Миткова – Началник отдел „ТР“ Дирекция”СУТ“

ОБЩИНА ВЕЛИКО ТЪРНОВО
ЕКСПЕРТЕН СЪВЕТ ПО УСТРОЙСТВО НА ТЕРИТОРИЯТА

Препис - извлечение от Протокол № 7
от 08.08.2018г. на Експертен съвет
по Устройство на територията при
община Велико Търново, Решение № 72

По т.2: Проект за Подробен устройствен план /ПУП/ - Парцеларен план /ПП/ за елементите на техническа инфраструктура (противосвлачищно съоръжение) за реализиране на обект: „Укрепване на свлачище в гр.Дебелец (до стадиона) на общински път VTR 1010“ /път I-5/ - Дебелец - ж.п.гара Дебелец - гр. Велико Търново, кв.“Чолаковци“, ул. „Сан Стефано“ /GAB 3110/ за част от ПИ № 20242.0.320 по КВС на гр.Дебелец общ.В.Търново.

Вносител - Община Велико Търново

Проектант - инж. Валентина Миткова /служебно/

Докладвал - арх. Николай Малаков

В резултат на разглеждане на проектните материали и станалите разисквания Експертния съвет по “Устройство на територията” взе следното

Р Е Ш Е Н И Е: № 72

Приема и предлага Великотърновския общински съвет да одобри на основание чл.21, ал.1, т.11 от ЗМСМА, чл.129, ал.1 от ЗУТ, във връзка с чл.110, ал.1, т.1 от ЗУТ:

1. Проект за Подробен устройствен план - Парцеларен план за елементите на техническа инфраструктура (противосвлачищно съоръжение) за реализиране на обект: „Укрепване на свлачище в гр. Дебелец (до стадиона) на общински път VTR 1010“ /път I-5/ - Дебелец - ж.п.гара Дебелец - гр. Велико Търново, кв.“Чолаковци“, ул. „Сан Стефано“ /GAB 3110/ за имот, включващ:

- част от Поземлен имот /ПИ/ №20242.0.320 - горска територия по картата на възстановената собственост на землището на гр. Дебелец, общ. В.Търново с НТП: широколистна гора, собственик: ДАГ-ДЛС (държавна собственост) с проектен идентификатор №20242.0.335, съгласно скица-проект с площ 1 631 дка (УПИ I-за техническа инфраструктура).

Подписали:

Председател: /п/ /арх. Николай Малаков/

Членове: /п/

Техн.секретар: /п/

/Цветомиля Кьосева/

Вярно при Община Велико Търново.

ОБЩИНА ВЕЛИКО ТЪРНОВО
ДИРЕКЦИЯ "СТРОИТЕЛСТВО И УСТРОЙСТВО НА ТЕРИТОРИЯТА"

А К Т

Днес ~~27~~ 07.2018г. подписаният архитект Николай Малаков на длъжност- главен архитект при Община Велико Търново, съставих настоящият акт в присъствието на: инж. Валентина Миткова на длъжност- началник отдел "ТР" при Община Велико Търново и Инна Микова на длъжност- главен специалист в Кметство град Дебелец, за следното: Община Велико Търново е съобщила, че е изработен изработен проект за частичен ПУП – ПП за елементи на техническата инфраструктура (противосвлачишно съоръжение) за част от ПИ с идентификатор 20242.0.320. по КВС на град Дебелец на обект: Укрепване на свлачище в град Дебелец (до Стадиона) на общински път VTR 1010 /път I-5/- Дебелец- ЖП Гара Дебелец- гр.Велико Търново, кв."Чолаковци", ул."Сан Стефано" /GAB 3110/, за което в дирекцията е заведена преписка, която прегледах и

К О Н С Т А Т И Р А Х :

Обявлението е публикувано в „ Държавен вестник ”, бр.53 от 26.06. 2018 година, стр.88, в местен ежедневник- вестник „Борба” брой 120 от 28.06. 2018г., поставено на табло в Кметство гр.Дебелец на 26.06.2018година, на интернет страницата на Община Велико Търново на 28.06.2018година и поставено на табло в Община Велико Търново на 28.06.2018година.

В законоустановения 30 / тридесет / дневен срок не са постъпили възражения, предложения и искания по проекта.

Съставил акта :
/ арх. ~~И~~ Николай Малаков

Присъствали:
1.
/ инж. Валентина Миткова /

2. ...
/ Инна Микова /

ПРОЕКТ ЗА ДЕЛБА

Стр. 1 от 2
Вх. № 5006

№ 003543/03.08.2018 г.
М 1:6000

на имот с номер 000320 в землището на гр. ДЕБЕЛЕЦ с ЕКАТТЕ 20242, общ. ВЕЛИКО ТЪРНОВО.

Имотът е собственост на:

1. ДАГ - ДАС, Рег. номер 5006, гр. ДЕБЕЛЕЦ.

Документи: Решение по чл.13/5/ ЗВСГЗГФ от г., дело 839

Площ на имота: 28.995 дка. Начин на трайно ползване: Широколист. гора

Вид собственост: Държавна частна

Категория на земята при неполивни условия: Десета

Имота попада в:

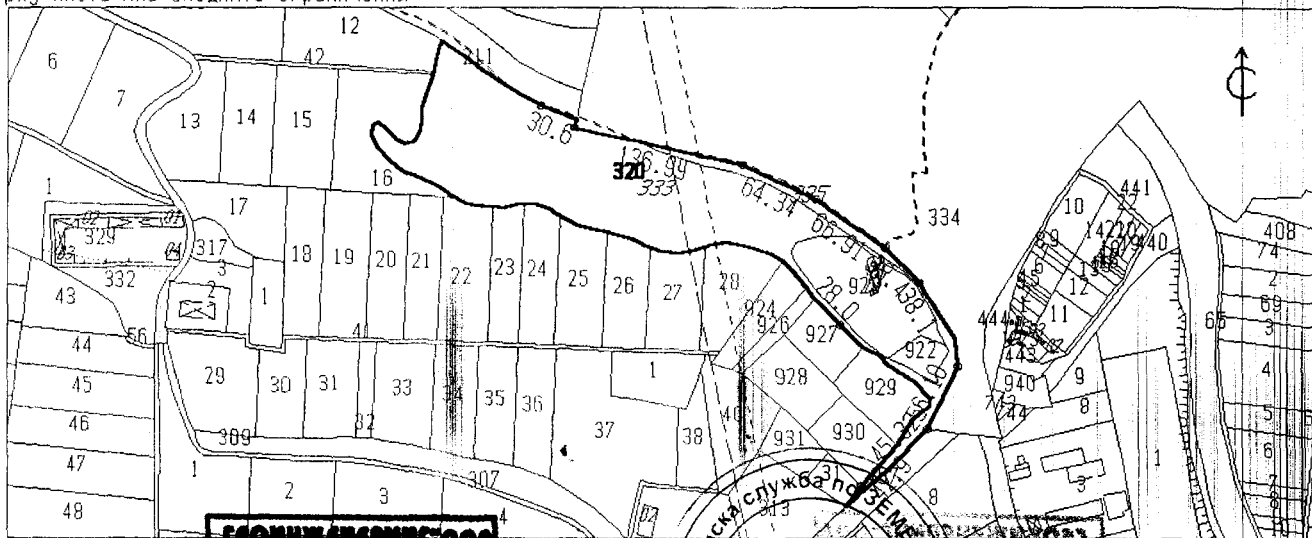
Отдел/подотдел	Площ	Вид на горите или вид на подотдела
264/1	1.150 дка	просека
264/а	8.616 дка	широколистна гора
264/б	12.602 дка	широколистна гора
264/в	4.085 дка	широколистна гора
264/г	2.543 дка	широколистна гора

Имотът се намира в местността "БАИРА" при граници и съседи:

№ 083930, Нива	на	ОБЩИНА ВЕЛИКО ТЪРНОВО
№ 083929, Нива	на	"РИСО" ЕООД
№ 083927, Нива	на	ДИМИТЪР ДИМИТРОВ и др.
№ 083926, Нива	насл. на	АТАНАСА ШОПОВА
№ 083924, Нива	на	ОБЩИНА ТЪРНОВО
№ 080028, Нива	насл. на	ИВАНА Е ПЕТКОВА
№ 080027, Нива	на	СТЕФКА ДИМИТРОВА и др.
№ 080026, Нива	на	ПАРАСКЕВА ЧОНЕВА
№ 080025, Нива	на	КОЛО И НИКОЛОВ
№ 080024, Нива	насл. на	КЪНО ШУНТУРОВ
№ 080023, Нива	насл. на	КЪНО И ЯНА МАЛАКОВИ
№ 080022, Нива	на	СИМЕОНКА ЯНОВА
№ 080016, Изоставена нива	на	ВЛАДИМИР ГАНЕВ и др.
№ 080042, Полски път	на	ОБЩИНА ВЕЛИКО ТЪРНОВО
№ 080012, Изоставена нива	на	СТЕФАН СТЕФАНОВ
№ 000211, Път IV кл.	на	ОБЩИНА ВЕЛИКО ТЪРНОВО
№ 000334, Жил. територия	на	ГР. ДЕБЕЛЕЦ
№ 000457, Местен път	на	ОБЩИНА ВЕЛИКО ТЪРНОВО
№ 083031, Нива	насл. на	ПЕТЪР ЦАНЕВ
№ 083922, Нива	на	ПЕТЪР ПЕТКОВ
№ 083923, Нива	на	ЦВЕТАН ПАПАЗОВ

От имота са образувани имотите 000333, 000335

Върху имота има следните ограничения:



Скицата съдържа 2 селскостопански имота с площ общо 28.995 дка, разделени на 6 парцела.

06.08.2018



ИНЖ. КАЛИН КИРОВ
"ГЕОИНЖЕНЕРИНГ" ООД

Дата: . . . 20 г. Заверил:

Печат

МИНИСТЕРСТВО
НА ЗЕМЕДЕЛИЕТО,
ХРАНИТЕ И ГОРИТЕ

204 - 1



/ СНЕЖАНА АЛЕКСАНДРОВА / НАЧАЛНИК на Общинска служба по земеделие

СКИЦА - ПРОЕКТ

стр. 1 от 1

№ 003544/03.08.2018 г.
М 1:7000

на имот с номер 000333 в землището на гр. ДЕБЕЛЕЦ с ЕКАТТЕР 20242, общ.ВЕЛИКО ТЪРНОВО.

Имотът е собственост на:

1. ДАГ - ДАС, Рег. номер 5006, гр.ДЕБЕЛЕЦ.

Документ: Решение по чл.13/5/ ЗВСГЗГФ от г., дело 839

Документ: Молба по чл.26 от Наредба 49 № 109 от 27.07.2018 г.

Площ на имота: 27.364 дка. Начин на трайно ползване: Широколист.гора

Вид собственост: Държавна частна

Категория на земята при неполивни условия: Десета

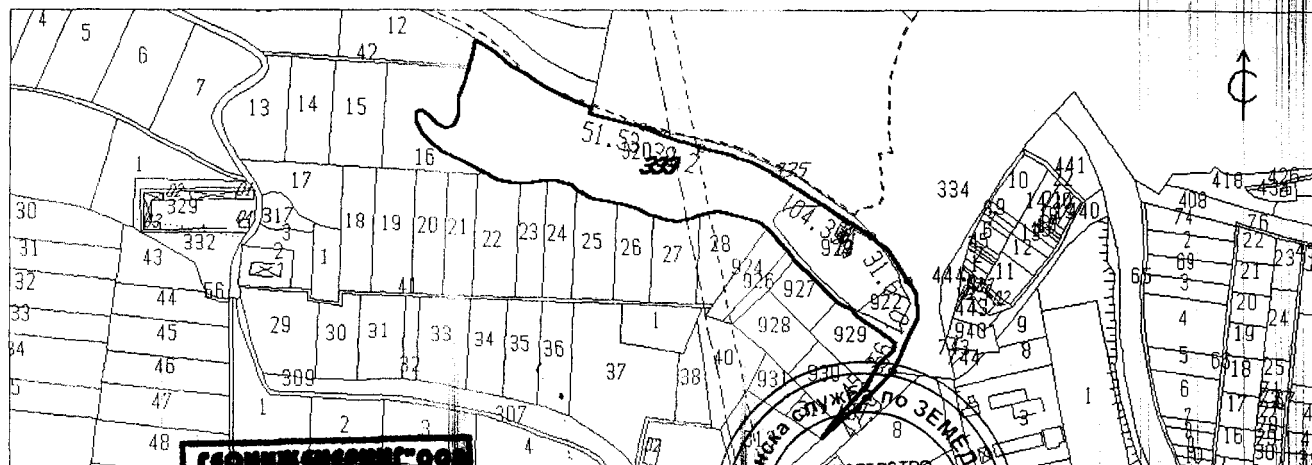
Имота попада в:

Отдел/подотдел	Площ	Вид на горите или вид на подотдела
264/1	1.050 дка	просека
264/а	8.616 дка	широколистна гора
264/б	11.103 дка	широколистна гора
264/в	4.085 дка	широколистна гора
264/г	2.511 дка	широколистна гора

Имотът се намира в местността "БЛИРА" при граници и съседни:

№ 000335, Широколист.гора	на	ДАГ - ДАС
№ 000334, Жил. територия	на	ГР. ДЕБЕЛЕЦ
№ 080012, Изоставена нива	на	СТЕФАН СТЕФАНОВ
№ 080042, Полски път	на	ОБЩИНА ТЪРНОВО
№ 080016, Изоставена нива	на	ВЛАДИМИР ГАНЕВ и др.
№ 080022, Нива	на	СИМЕОНКА ЯНОВА
№ 080023, Нива	насл. на	КЪНЮ И ЯНА МААКОВИ
№ 080024, Нива	насл. на	КЪНЮ ПУНТУРОВ
№ 080025, Нива	на	КОЛО НИКОЛОВ
№ 080026, Нива	на	ПАРАСКЕВА I ЧОНЕВА
№ 080027, Нива	на	СТЕФКА ДИМИТРОВА и др.
№ 080028, Нива	насл. на	ИВАНА ПЕТКОВА
№ 083924, Нива	на	ОБЩИНА ВЕЛИКО ТЪРНОВО
№ 083926, Нива	насл. на	АТАНАСА ШАНЕСА ШОПОВА
№ 083927, Нива	на	ДИМИТЪР КОСТОВ ДИМИТРОВ и др.
№ 083929, Нива	на	"РИСО" ЕООД
№ 083930, Нива	на	ОБЩИНА ВЕЛИКО ТЪРНОВО
№ 083031, Нива	насл. на	ПЕТЪР ЦАНЕВ
№ 000457, Местен път	на	ОБЩИНА ВЕЛИКО ТЪРНОВО
№ 000334, Жил. територия	на	ГР. ДЕБЕЛЕЦ
№ 083922, Нива	на	ПЕТЪР ПЕТКОВ
№ 083923, Нива	на	ЦВЕТАН ЦАНЕВ ПАПАЗОВ


Имотът е образуван от имот № 000320.



Скицата съдържа 1:1 мащаб и действителност в месец.

06.08.2018

Дата: .20 г. Заверил:



/ ИНЖ. КАЛИН КИРОВ

/ "ГЕОИНЖЕНЕРИНГ" ООД

/ СНЕЖАНА АЛЕКСАНДРОВА

/ НАЧАЛНИК на Общинска служба по земеделие



С К И Ц А - П Р О Е К Т

№ 03545/03.08.2018 г.
М 1:2000

на имот с номер 000335 в землището на гр. ДЕБЕЛЕЦ с ЕКАТТЕ 20242, общ.ВЕЛИКО ТЪРНОВО.

Имотът е собственост на:

1. ДАГ - ДАС, Рег. номер 5006, гр. ДЕБЕЛЕЦ.

Документ: Решение по чл.13/5/ ЗВСГЗГФ от г., дело 839

Документ: Молба по чл.26 от Наредба 49 № 109 от 27.07.2018 г.

Площ на имота: 1.631 дка. Начин на трайно ползване: Широколист.гора

Вид собственост: Държавна частна

Категория на земята при неполивни условия: Десета

Имота попада в:

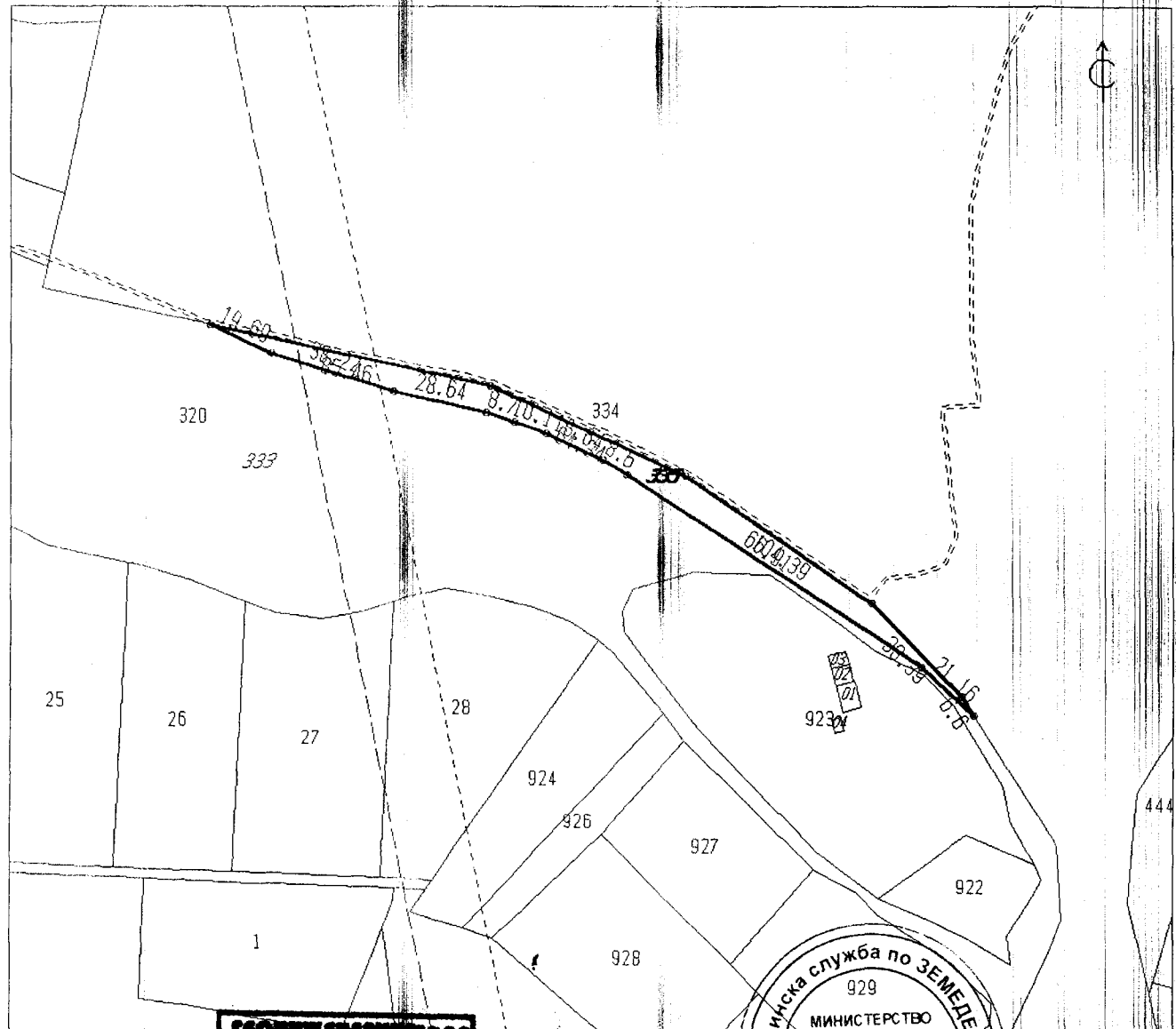
Отдел/подотдел	Площ	Вид на горите или вид на подотдела
264/1	0.099 дка	просека
264/б	1.412 дка	широколистна гора
264/г	0.032 дка	широколистна гора

Имотът се намира в местността "БАИРА" при граници и съседи:

№ 000333, Широколист.гора на ДАГ - ДАС

№ 000334, Жил. територия на ГР. ДЕБЕЛЕЦ

Имотът е образуван от имот № 000320.



Скицата съдържа 1 стр. Едност 6 месеца.

06.08.2018


Дата: . .20 г. Заверил: / СНЕЖАНА АЛЕКСАНДРОВА / НАЧАЛНИК на Общинска служба по земеделие

на общ. В. Търново
на общ. В. Търново



РЕПУБЛИКА БЪЛГАРИЯ
МИНИСТЕРСТВО НА ОКОЛНАТА СРЕДА И ВОДИТЕ

РЕГИОНАЛНА ИНСПЕКЦИЯ ПО ОКОЛНАТА СРЕДА И ВОДИТЕ - ВЕЛИКО ТЪРНОВО



Изх. №750 /...02.04...2018 г.

ДО
ИНЖ. ДАНИЕЛ ПАНОВ
КМЕТ НА ОБЩИНА ВЕЛИКО ТЪРНОВО
ГР. ВЕЛИКО ТЪРНОВО
ПЛА. МАЈ БЪЛГАРИЯ“ №2

ОТНОСНО: ПУП – Парцеларен план за елементите на техническа структура (противосвлачищно съоръжение) за реализиране на обект: „Укрепване на свлачище в гр. Дебелец (до стадиона) на общински път VTR 1010 „/I-5/ – Ж.П. Гара Дебелец – гр. Велико Търново, кв. „Чолаковци”, ул. „Сан Стефано” /GAB 3110/ за част от ПИ №20242.0.320 по КВС на гр. Дебелец, общ. В. Търново“

УВАЖАЕМИ ГОСПОДИН ПАНОВ,

С настоящото уведомление с вх. №750/12.03.2018 г. на РИОСВ – Велико Търново, сте информирали за изготвен проект за ПУП – Парцеларен план за елементите на техническа структура (противосвлачищно съоръжение) за реализиране на обект: „Укрепване на свлачище в гр. Дебелец (до стадиона) на общински път VTR 1010 „/I-5/ – Ж.П. Гара Дебелец – гр. Велико Търново, кв. „Чолаковци”, ул. „Сан Стефано” /GAB 3110/ за част от ПИ №20242.0.320 по КВС на гр. Дебелец, общ. В. Търново“.

За инвестиционно предложение „Укрепване на свлачище в гр. Дебелец на общински път VTR 1010 „(I-5) – Ж.П. Гара Дебелец – кв. „Чолаковци” (гр. В. Търново)“, свързано със заявления ПУП – ПП, е извършено преценяване на начина на процедиране по реда на чл. 2, ал. 2 от Наредбата за условията и реда за извършване на оценка за съвместимостта на планове, програми, проекти и инвестиционни предложения с предмета и целите на опазване на защитените зони. С писмо изх. №2967/19.08.2016 г. Община Велико Търново е уведомена, че не е необходимо провеждане на процедури по оценка на въздействието върху околната среда и екологична оценка по реда на Глава Шеста от Закона за опазване на околната среда, и оценка за съвместимост по реда на чл. 31 от Закона за биологичното разнообразие.

Уведомителното писмо с изх. №2967/19.08.2016 г. на РИОСВ – Велико Търново, може да послужи за одобряване на заявления ПУП – ПП.

Настоящото се отнася само за заявените параметри на ПУП – ПП и не отменя необходимостта от получаване на съгласувания или разрешителни, предвидени в други закони и подзаконовни нормативни актове.

При всички случаи на промяна в параметрите на заложените дейности или на някои от обстоятелствата, при които е изготвено настоящото писмо, възложителят е длъжен да уведоми незабавно РИОСВ – Велико Търново за промените.

ДИРЕКТОР
НА РИОСВ – ВЕЛИКО ТЪРНОВО:

ЕЛЕНА СТЕФАНОВА





РЕПУБЛИКА БЪЛГАРИЯ
МИНИСТЕРСТВО НА ОКОЛНАТА СРЕДА И ВОДИТЕ

РЕГИОНАЛНА ИНСПЕКЦИЯ ПО ОКОЛНАТА СРЕДА И ВОДИТЕ - ВЕЛИКО ТЪРНОВО

Изх. №2967 / ...19.08...2016 г.

ДО
ИНЖ. ДАНИЕЛ ПАНОВ
КМЕТ НА ОБЩИНА ВЕЛИКО ТЪРНОВО
ГР. ВЕЛИКО ТЪРНОВО
ПЛ. „МАЙКА БЪЛГАРИЯ“ №2

	ОБЩИНА В ТЪРНОВО ПОЩ. КОД 5000
РЕГИСТРАЦИОНЕН ИНДЕКС И ДАТА	
22-51-46 / 19.08.16	

ОТНОСНО: *Инвестиционно предложение „Укрепване на свлачище в гр. Дебелец на общински път VTR 1010 „(I-5) – Ж.П. Гара Дебелец – кв. „Чолаковци“ (гр. В. Търново)“*

УВАЖАЕМИ ГОСПОДИН ПАНОВ,

Във връзка с внесено уведомление с вх. №2967/03.08.2016 г. на РИОСВ – Велико Търново за горесцитираното инвестиционно предложение, на основание чл. 6а, т. 2 от Наредба за условията и реда за извършване на оценка за съвместимостта на планове, програми, проекти и инвестиционни предложения с предмета и целите на опазване на защитените зони (*Наредбата за ОС, обн., ДВ, бр. 73 от 11.09.2007 г., всички изм. и доп.*) Ви уведомявам следното:

Инвестиционното предложение „Укрепване на свлачище в гр. Дебелец на общински път VTR 1010 „(I-5) – Ж.П. Гара Дебелец – кв. „Чолаковци“ (гр. В. Търново)“ попада в обхвата на чл. 2, ал. 2 от *Наредбата за ОС.*

Инвестиционното предложение (ИП) предвижда укрепване на част от десния банкет на общинския път VTR 1010 в района на стадиона на гр. Дебелец. Участъкът за укрепване попада в района на съвременно периодично активно свлачище регистрирано от „Геозащита-Плевен“ ЕООД под рег. № 04.2024.02 (идент. №VTR 04.20242.02).

В резултат на неконтролираното отвеждане на повърхностните води от пътното платно е пропаднал част от банкета на пътя над стадиона с дължина около 70 m. Пропаднала е насипната част на профила на пътя. В резултат на пропадането се е отворила пукнатина с ширина 15-20 cm, в която продължава навлизането на води, което може да активира съществуващото свлачище и пътя да бъде прекъснат. Пропадането на банкета стеснява габарита на пътното платно и създава условия за утежнена пътна обстановка. Липсата на реална еластична предпазна ограда е предпоставка за излизане на автомобили от пътя. Изпълнението на укрепителни мероприятия е задължително за нормалната експлоатация на пътя.

В проекта е предвидена силова укрепителна система с дължина 80 m, разположена в края на пътното платно. Укрепителната система е пилотно-анкерна. Пилотите се армират с вързан скелет от 12 бр. надлъжни пръти и напречна армировка.

Горния край на пилотите е обединен със ростверк, в горния край на ростверка е предвидена конзола. В конзолата се оформя предпазен борд с ширина 25 cm и височина 30 cm. В горния край на борда се монтира еластичната предпазна ограда. Местоположението на ростверка и борда е изцяло съобразено с очертанието на пътя. В проекта е предвидено и надстрояване на ростверка на съществуващата пилотна система.

ИП не попада в границите на защитена територия по смисъла на Закона за защитените територии, както и в границите на защитена зона от мрежата „Натура 2000“ по смисъла на Закона на биологичното разнообразие. Най-близко разположената защитена



зона (ЗЗ) е BG0000281 „Река Белица“ за опазване на природните местообитания и на дивата флора и фауна, включена в Списъка на защитени зони, приет с Решение на Министерски съвет №122/02.03.2007 г. (обн. ДВ бр. 21/09.03.2007 г.).

Така заявено ИП и предвидените в него дейности не могат да бъдат отнесени към някоя от позициите на Приложения №1 и №2 на Закона за опазване на околната среда (ЗООС) и не подлежат на регламентираните по реда на глава шеста от него процедури по оценка на въздействието върху околната среда (ОВОС) или екологична оценка (ЕО).

С оглед гореизложеното, отчитайки местоположението и характера на ИП, както и че при осъществяването му не се засягат природни местообитания и местообитания на видове, предмет на опазване в ЗЗ, не се предполага увреждане и трансформация на такива, не се очаква безпокойство и прогонване на видове, **няма вероятност от отрицателно въздействие** върху защитени зони от мрежата „Натура 2000“, включително и върху ЗЗ BG0000281 „Река Белица“.


В тази връзка на основание чл. 2, ал. 2 от Наредбата за ОС, Ви уведомявам, че **преценката** на компетентния орган за така заявеното ИП „Укрепване на свлачище в гр. Дебелец на общински път VTR 1010 „(1-5) – Ж.П. Гара Дебелец – кв. „Чолаковци“ (гр. В. Търново)“ е, че **не е необходимо провеждане на процедура по реда на Глава втора от Наредбата за ОС.**

Настоящото се отнася само за заявените параметри на ИП и не отменя необходимостта от получаване на съгласувания или разрешителни, предвидени в други закони и подзаконовни нормативни актове.

При всички случаи на промяна в параметрите на заложените дейности или на някои от обстоятелствата, при които е изготвено настоящото писмо, възложителят е длъжен да уведоми незабавно РИОСВ - Велико Търново за промените.

ДИРЕКТОР
НА РИОСВ – ВЕЛИКО ТЪРНОВО:

ЕЛЕНА СТЕФАНОВА



Препис-извлечение от Протокол № 40
от заседание на Общински съвет,
проведено на 26.04.2018 година

ОТНОСНО: Даване разрешение за изработване на Проект за ПУП - Парцеларен план за елементите на техническа инфраструктура (противосвлачищно съоръжение) за реализиране на обект: "Укрепване на свлачище в гр. Дебелец (до стадиона) на общински път VTR 1010" /път I-5/ - Дебелец-ж.п. гара Дебелец - гр. Велико Търново, кв. Чолаковци, ул. "Сан Стефано" /GAB 3110/ за част от ПИ № 20242.0.320 по КВС на гр. Дебелец, общ. Велико Търново

РЕШЕНИЕ № 1048


На основание чл. 21, ал. 1, т. 11 от ЗМСМА, чл. 124-а, ал. 1, във връзка с ал. 5 от ЗУТ, чл. 124-б, ал. 1 ЗУТ, чл. 125, ал. 1 ЗУТ, Великотърновският общински съвет:

1. Одобрява техническо задание за изработване на Подробен устройствен план – Парцеларен план за елементите на техническа инфраструктура (противосвлачищно съоръжение) за реализиране на обект: "Укрепване на свлачище в гр. Дебелец (до стадиона) на общински път VTR 1010" /път I-5/ - Дебелец - ж.п. гара Дебелец - гр. Велико Търново, кв. Чолаковци, ул. "Сан Стефано" /GAB 3110/ за имот, представляващ:
- Част от поземлен имот № 20242.0.320 – горска територия по картата на възстановената собственост на землището на гр. Дебелец, общ. В. Търново с НТП: широколистна гора, собственик: ДАГ-ДЛС (държавна собственост) с площ 1 631.16 дка (УПИ I- за техническа инфраструктура).

2. Дава съгласие за изработване на Подробен устройствен план – Парцеларен план за елементите на техническа инфраструктура (противосвлачищно съоръжение) за реализиране на обект: "Укрепване на свлачище в гр. Дебелец (до стадиона) на общински път VTR 1010" /път I-5/ - Дебелец - ж.п. гара Дебелец - гр. Велико Търново, кв. Чолаковци, ул. "Сан Стефано" /GAB 3110/ за имот, представляващ:
- Част от поземлен имот № 20242.0.320 – горска територия по картата на възстановената собственост на землището на гр. Дебелец, общ. В. Търново с НТП: широколистна гора, собственик: ДАГ-ДЛС (държавна собственост) с площ 1 631.16 дка (УПИ I- за техническа инфраструктура).

На основание чл. 215 от ЗУТ решението подлежи на обжалване в 30-дневен срок от обнародването в Държавен вестник чрез Община Велико Търново пред Великотърновския административен съд.

ВЯРНО:
/Д. Филчева/


ВЕНЦИСЛАВ СПИРДОНОВ
ПРЕДСЕДАТЕЛ
ОБЩИНСКИ СЪВЕТ

ОБЩИНА ВЕЛИКО ТЪРНОВО

ПРОЕКТ: ПОДРОБЕН УСТРОЙСТВЕН ПЛАН

- ПАРЦЕЛАРЕН ПЛАН

за елементите на техническата инфраструктура

(противосвлачищно съоръжение) за

част от ПИ с идентификатор 20242.0.320

по КВС на гр.Дебелец общ.Велико Търново


ОБЕКТ: „Укрепване на свлачище в гр.Дебелец (до стадиона) на общински път VTR 1010“ /път I-5/ – Дебелец - ж.п.гара Дебелец – гр. Велико Търново, кв.“Чолаковци“, ул. „Сан Стефано“ /GAB 3110/

ФАЗА: ГРАДОУСТРОЙСТВО

НАСЕЛЕНО МЯСТО: ГР.ДЕБЕЛЕЦ

ВЪЗЛОЖИТЕЛ: ОБЩИНА ВЕЛИКО ТЪРНОВО

Изготвил служебно:

 КАМАРА НА ИНЖЕНЕРИТЕ В ИНВЕСТИЦИОННОТО ПРОЕКТИРАНЕ	ГЪЛНА ПРОЕКТАНТСКА ПРАВОСПОСОБНОСТ
	Регистрационен № 12315
Секция: ггп/ИНЖ.В.МИТКОВА	ИНЖ. ВАЛЕНТИНА МИТКОВА
Част от проекта: по удостоверение за ППП	Подпис _____
ВАЖИ С ВАЛИДНО УДОСТОВЕРЕНИЕ ЗА ППП ЗА ТЕКУЩАТА ГОДИНА	

м.май 2018г.

гр.Велико Търново

ОБЯСНИТЕЛНА ЗАПИСКА

Проектна ситуация:

Община Велико Търново е възложител на инвестиционни проекти за обект: „Укрепване на свлачище в гр.Дебелец (до стадиона) на общински път VTR 1010“ /път I-5/ - Дебелец - ж.п.гара Дебелец - гр. Велико Търново, кв.“Чолаковци“, ул. „Сан Стефано“ /GAB 3110/.Съгласно данните от извършеното геодезическо заснемане и тези от работния проект, е установено частично разполагане на предвидените за изграждане геозащитни съоръжения - анкери от пилотно-анкерната укрепителна система и другите необходими съоръжения в ПИ №20242.0.320 - горска територия по картата на възстановената собственост на землището на гр.Дебелец общ.В.Търново с НТП: широколистна гора, собственик: ДАГ-ДЛС (държавна собственост). В тази връзка съгласно указания, дадени в писмо на МРРБ-София - изх.№03-01-7/21.01.2015г. и допълнени с писмо изх.№03-01-7/24.02.2016г. на МРРБ-гр.София, е необходимо да се изготви Проект за подробен устройствен план - Парцеларен план за разполагане на противосвлачищните съоръжения - предвидените анкери от пилотно-анкерната укрепителна система, попадащи извън обхвата на пътя. За отпочване на процедурата са представени писма: изх.№303/23.01.2018г. на ТП Държавно горско стопанство „Болярка“ - Велико Търново и скица №K04600/22.01.2018г. и изх.№359/26.01.2018г. на РДГ-Велико Търново.

Проектът за ПУП - Парцеларен план /ПП/ за разполагане на противосвлачищните съоръжения - предвидените анкери от пилотно-анкерната укрепителна система, следва да се изработи съгласно изискванията на Наредба №8 от 14 юни 2001г. за обема и съдържанието на устройствените планове.

Проектно решение:

Обхватът на проектната разработка е разположен изцяло върху територия на землището на гр.Дебелец общ.Велико Търново и засяга част от ПИ №20242.0.320 - горска територия по картата на възстановената собственост на землището на гр.Дебелец общ.В.Търново с НТП: широколистна гора, собственик: ДАГ-ДЛС (държавна собственост).

С Решение №1048 от Протокол №40 от заседание на Общински съвет-Велико Търново, проведено на 26.04.2018г. е одобрено техническо задание и дадено съгласие за изработване на ПУП - Парцеларен план. С Решение №1032 от Протокол №40 от заседание на Общински съвет-Велико Търново, проведено на 26.04.2018г., обект: „Укрепване на свлачище в гр.Дебелец (до стадиона) на общински път VTR 1010“ /път I-5/ - Дебелец - ж.п.гара Дебелец - гр. Велико Търново, кв.“Чолаковци“, ул. „Сан Стефано“ /GAB 3110/ е обявен за общински обект от първостепенно значение.

Към изготвената проектна документация са приложени становища на „ГЕОЗАЩИТА ПЛЕВЕН“ ЕООД от извършени инженерно-геоложки огледи на: съвременно, периодично-активно свлачище с рег.№04.2024.02 (идент.№VTR04.20242.02), проявено на общински път VTR 1010“ /път I-5/ - Дебелец - ж.п.гара Дебелец - гр. Велико Търново, кв.“Чолаковци“, землище на гр.Дебелец и новопоявено съвременно, периодично-активно свлачище с №04.2024.07 (02 (идент.№VTR04.20242.07), проявено на общински път VTR 1010“ /път I-5/ - Дебелец - ж.п.гара Дебелец - гр. Велико Търново, кв.“Чолаковци“, землище на гр.Дебелец

Община Велико Търново е възложител на инвестиционен проект на база извършени проучвания и измервания. Изготвени са инвестиционни проекти: части: конструкции, пътна, геодезия, геология, извършени са прединвестиционни проучвания и същите определят обхвата на реализиране на обекта. Издадено е положително становище с писмо изх.№2967/19.08.2016г. на РИОСВ-Велико Търново, относно инвестиционно предложение за обект: „Укрепване на свлачище в гр.Дебелец (до стадиона) на общински път VTR 1010“ /път I-5/ - Дебелец - ж.п.гара Дебелец - гр. Велико Търново, кв.“Чолаковци“ и писмо изх.№750/02.04.2018г. относно ПУП - Парцеларен план на РИОСВ-Велико Търново с положително становище.

Изготвеният Проект за Подробен устройствен план - Парцеларен план предвижда:

- Образуване на УПИ I-за техническа инфраструктура, като част от Поземлен имот №20242.0.320 - горска територия по картата на възстановената собственост на землището на гр.Дебелец общ.В.Търново с НТП: широколистна гора, собственик: ДАГ-ДЛС (държавна собственост) с площ 1 631.16 дка

Към проектната документация са приложени:

Проект за ПУП - Парцеларен план в М 1: 1 000

Съвместен модел на населеното място с КВС на гр.Дебелец общ.В.Търново

Трасировъчен план с трасировъчни данни м 1: 1 000


Проектът за изменение е съобразен с изискванията на Закона за устройство на територията и Наредба №8/ 14.07.2001г. на обема и съдържанието на устройствените планове.

Изготвил служебно:

Семция: ГПГ	КАМАРА НА ИНЖЕНЕРИТЕ В ИНВЕСТИЦИОННОТО ПРОЕКТИРАНЕ
	ПЪЛНА ПРОЕКТАНТСКА ПРАВОСПОСОБНОСТ
Част от проекта: по удостоверение за ПУП	Регистрационен № 12315
	инж. В.Миткова / АЛЕНТИНА МИТКОВА
	Подпис: _____
	ВАЖИ С ВАЛИДНО УДОСТОВЕРЕНИЕ ЗА ГПГ ЗА ТЕКУЩАТА ГОДИНА

Одобрено с Решение №40
от Протокол №40 от проведено
заседание на ВТО
26.04.2018г.

Председател



ТЕХНИЧЕСКО ЗАДАНИЕ

1/В. Сп...

по реда на чл.125 от Закона за устройство на територията

ОБЕКТ: Проект за Подробен устройствен план - Парцеларен план за елементите на техническа инфраструктура (противосвлачищно съоръжение) за реализиране на обект: - „Укрепване на свлачище в гр.Дебелец (до стадиона) на общински път VTR 1010“ /път I-5/ - Дебелец - ж.п.гара Дебелец - гр. Велико Търново, кв.“Чолаковци“, ул. „Сан Стефано“ /GAB 3110/ за част от ПИ №20242.0.320 по КВС на гр.Дебелец общ.В.Търново

1. Основание за изготвяне на заданието

Настоящото задание е изготвено на основание чл.125 от Закона за устройство на територията при условията на чл.62а /2/ от Наредба №8 от 14 юни 2001г. за обема и съдържанието на устройствените планове във връзка с реализирането на обект: „Укрепване на свлачище в гр.Дебелец (до стадиона) на общински път VTR 1010“ /път I-5/ - Дебелец - ж.п.гара Дебелец - гр. Велико Търново, кв.“Чолаковци“, ул. „Сан Стефано“ /GAB 3110/. Съгласно данните от извършеното геодезическо заснемане и тези от работния проект, е установено частично разполагане на предвидените за изграждане геозащитни съоръжения - анкери от пилотно-анкерната укрепителна система и другите необходими съоръжения в ПИ №20242.0.320 - горска територия по картата на възстановената собственост на землището на гр.Дебелец общ.В.Търново с НТП: широколистна гора, собственик: ДАГ-ДЛС (държавна собственост). В тази връзка съгласно указания, дадени в писмо на МРРБ-София - изх.№03-01-7/21.01.2015г. и допълнени с писмо изх.№03-01-7/24.02.2016г. на МРРБ-гр.София, е необходимо да се изготви Проект за подробен устройствен план - Парцеларен план за разполагане на противосвлачищните съоръжения - предвидените

анкери от пилотно-анкерната укрепителна система, попадащи извън обхвата на пътя. За отпочване на процедурата са представени писма: изх.№303/23.01.2018г. на ТП Държавно горско стопанство „Болярка“ - Велико Търново и скица №K04600/22.01.2018г. и изх.№359/26.01.2018г. на РДГ-Велико Търново.

2.Обща информация

Обхватът на проектната разработка е разположен изцяло върху територия на землището на гр.Дебелец общ.Велико Търново и засяга част от ПИ №20242.0.320 - горска територия по картата на възстановената собственост на землището на гр.Дебелец общ.В.Търново с НТП: широколистна гора, собственик: ДАГ-ДЛС (държавна собственост).

Към изготвената проектна документация са приложени становища на „ГЕОЗАЩИТА ПЛЕВЕН“ ЕООД от извършени инженерно-геоложки огледи на: съвременно, периодично-активно свлачище с рег.№04.2024.02 (идент.№VTR04.20242.02), проявено на общински път VTR 1010“ /път I-5/ - Дебелец - ж.п.гара Дебелец - гр. Велико Търново, кв.“Чолаковци“, землище на гр.Дебелец и новопоявено съвременно, периодично-активно свлачище с №04.2024.07 (02 (идент.№VTR04.20242.07), проявено на общински път VTR 1010“ /път I-5/ - Дебелец - ж.п.гара Дебелец - гр. Велико Търново, кв.“Чолаковци“, землище на гр.Дебелец
Община Велико Търново е възложител на инвестиционен проект на база извършени проучвания и измервания. Изготвени са инвестиционни проекти: части: конструкции, пътна, геодезия, геология, извършени са прединвестиционни проучвания и същите определят обхвата на реализиране на обекта. Издадено е положително становище с писмо изх.№2967/19.08.2016г. на РИОСВ-Велико Търново, относно инвестиционно предложение за обект: „Укрепване на свлачище в гр.Дебелец (до стадиона) на общински път VTR 1010“ /път I-5/ - Дебелец - ж.п.гара Дебелец - гр. Велико Търново, кв.“Чолаковци“

3.Обхват на задачата

Проектът за ПУП - Парцеларен план /ПП/ за разполагане на противосвлачищните съоръжения - предвидените анкери от пилотно-анкерната укрепителна система, попадащи извън обхвата

на пътя, следва да се изготви в съответствие с изготвените инвестиционни проекти по части: конструкции, пътна и геодезия и направените предварителни проучвания за засегнатата от проектното трасе територия - държавна собственост, както следва:

- Част от Поземлен имот №20242.0.320 - горска територия по картата на възстановената собственост на землището на гр.Дебелец общ.В.Търново с НТП: широколистна гора, собственик: ДАГ-ДЛС (държавна собственост) с площ 1 631.16 дка (УПИ I-за техническа инфраструктура)

4.Фази на проектните дейности

Проектът за ПУП - Парцеларен план /ПП/ за разполагане на противосвлачищните съоръжения - предвидените анкери от пилотно-анкерната укрепителна система, да се изработи във фаза окончателен проект в съответствие с изработените инвестиционни проекти.

5.Срок за изработване на проектите:

Проектът за ПУП - Парцеларен план /ПП/ за разполагане на противосвлачищните съоръжения - предвидените анкери от пилотно-анкерната укрепителна система, да се изработи в 30 дневен срок от възлагането му.

6.Изисквания към обема и съдържанието на проектите:

Проектът за ПУП - Парцеларен план /ПП/ за разполагане на противосвлачищните съоръжения - предвидените анкери от пилотно-анкерната укрепителна система, да се изработи съгласно изискванията на Наредба №8 от 14 юни 2001г. за обема и съдържанието на устройствените планове.

Подробният устройствен план - Парцеларен план следва да съдържа:

Графични материали, включващи:

○ Проект на парцеларен план в М 1:2000 или 1:1000 /по преценка на проектанта в зависимост от обхвата на имотите на ПУП/, изработен върху копие от картата на възстановената собственост гр.Дебелец общ.Велико Търново

○ Граници и номера на поземлени имоти

○ Сервитутните линии, с които се въвеждат сервитути и ограничения в ползването на имотите, като се означава разстоянието им до осовата линия на трасето или до крайните линии на съоръжението или площадковия обект

○ Ситуация на трасето в подходящ мащаб

○ Трасировъчен план с трасировъчни данни

○ Обща ситуация с местоположението на обекта

Текстови материали, оформени в обяснителна записка както следва:

Обща част, включваща:

- цел на проекта и задачи
- териториален обхват (данни за ситуационното разположение на обекта)

-

Съдържателна част, включваща:

- Ограничения в ползването на имотите в сервитутите
- Регистър на засегнатите от трасето имоти
- Номера на засегнатите от трасето имоти по възходящ ред
- Вид на територията според основното предназначение (съгласно чл.7 от ЗУТ)
- Начин на трайно ползване
- Община, землище, местност
- Категория на земята
- Площ на съответния имот в дка
- Площ за отчуждаване
- Площи с ограничения в ползването (сервитути)
- Вид собственост
- Собственик на имота
- Баланс на територията по начин на трайно ползване
- Баланс на територията по вид собственост
- Баланс на територията по предназначение
- Баланс на територията по категорията на земята

7.Общи изисквания към проектите

Проектът за ПУП - Парцеларен план да се изготви в 3 (три) оригинални екземпляра на прозрачен и хартиен носител и 3 (три) екземпляра на магнитен носител.

Всички чертежи и текстова част да се изработят в стандартни формати. Изготвените проекти да съответстват на заданието за проектиране, действащата в момента законова уредба и подзаконовни нормативни актове.

8.Изходни данни

- извадки от технически проект за части: Конструкции, Пътна и Геодезия

- извадка от КВС на гр.Дебелец в обхвата на проекта
- графични и семантични данни на проектното трасе
- скица изх.№К04600/22.01.2018г. на имота , засегнат от ПУП - ПП

- писмо изх.№2967/19.08.2016г. на РИОСВ-Велико Търново относно инвестиционно предложение за обект: „Укрепване на свлачище в гр.Дебелец (до стадиона) на общински път VTR 1010“ /път I-5/ - Дебелец - ж.п.гара Дебелец - гр. Велико Търново, кв.“Чолаковци“

- писмо изх.№303/23.01.2018г. на ТП Държавно горско стопанство „Болярка“ - Велико Търново
- писмо изх.№359/26.01.2018г. на РДГ-Велико Търново.

9.Допълнителни указания

При разработване на проекта да се спазват разпоредбите на:
Закон за устройство на територията
Наредба №8/2001г. за обема и съдържанието на устройствените планове

Възложител:

инж.ДАНИЕЛ ПАНОВ
Кмет на Община Велико Търново



м.март 2018г.
гр.Велико Търново

СКИЦА

№ K04600/22.01.2018 г.
М 1.3000

на имот с номер 000320 в землището на гр. ДЕБЕЛЕЦ с ЕКАТТЕ 20242, общ. ВЕЛИКО ТЪРНОВО.

Имотът е собственост на:

1. ДАГ - ДАС, Рег. номер 5006, гр. ДЕБЕЛЕЦ.

Документ: Решение по чл. 13/5/ ЗВСГЗГФ от г., дело 839

Площ на имота: 28.995 дка. Начин на трайно ползване: Широколист. гора

Вид собственост: Държавна частна

Категория на земята при неполивни условия: Десета

Имота попада в:

Отдел/подотдел	Площ	Вид на горите или вид на подотдела
264/1	1.150 дка	просека
264/а	8.616 дка	широколистна гора
264/б	12.602 дка	широколистна гора
264/в	4.085 дка	широколистна гора
264/г	2.543 дка	широколистна гора

Имотът се намира в местността "БАИРА" при граници и съседни

№ 083930, Нива	на ОБЩИНА ВЕЛИКО ТЪРНОВО
№ 083929, Нива	на "РИСО" ЕООД
№ 083927, Нива	на ДИМИТЪР ДИМИТРОВ
№ 083926, Нива	насл. на АТАНАСА ИПОЛОВА
№ 083924, Нива	на ОБЩИНА ВЕЛИКО ТЪРНОВО
№ 080028, Нива	насл. на ИВАНА ПЕТКОВА

Община Велико Търново

Допуска се изработването на проект за ППТ - ПП

за противооплазично оборудване

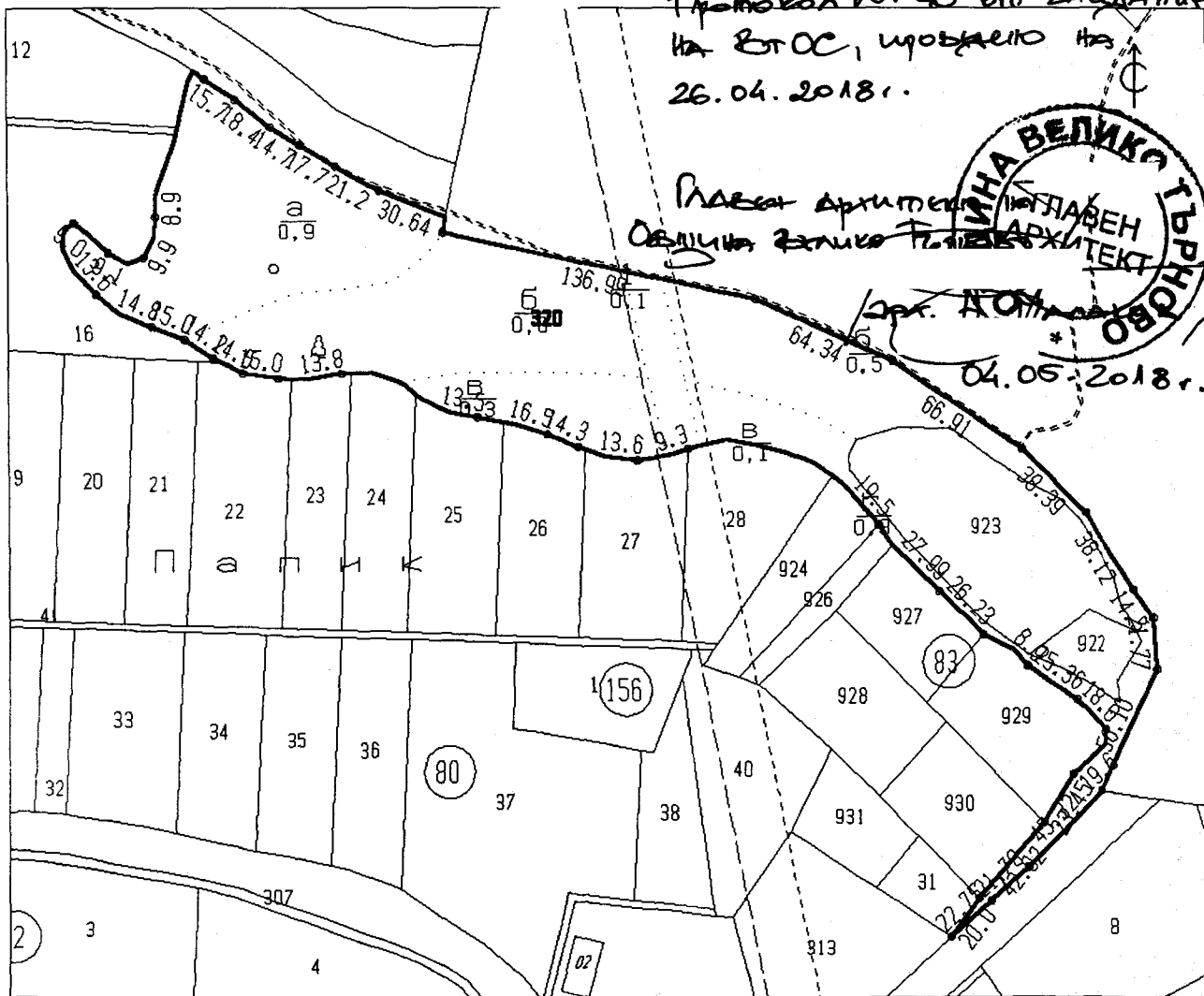
Решение №: 1048 по

Протокол №: 40 от заседание

на ЕКОС, уредено на 26.04.2018г.


Главен архитект на Главен архитект
Община Велико Търново

04.05.2018г.



Скицата съдържа 2 стр. и има срок на валидност 6 месеца.

Изработил: / ИОРДАНКА АТАНАСОВА /
Дата: 22.01.2018. Заверил: / СНЕЖАНА АЛЕКСАНДРОВА /
Печат: / НАЧАЛНИК на Общинска служба по земеделие /



С К И Ц А

стр. 2 от 2
Вх. № 5006

№ КО4600/22.01.2018 г.
М 1.3000

на имот с номер **000320** в землището на гр. ДЕБЕЛЕЦ с ЕКАТТЕ 20242, общ.ВЕЛИКО ТЪРНОВО.

№ 080027, Нива	насл. на	СТЕФКА	ДИМИТРОВА и др.
№ 080026, Нива	на	ПАРАСКЕВА	ЧОНЕВА
№ 080025, Нива	насл. на	КОЛО	НИКОЛОВ
№ 080024, Нива	насл. на	КЪНО	ШУНТУРОВ
№ 080023, Нива	насл. на	КЪНО И ЯНА	МАЛАКОВИ
№ 080022, Нива	на	СИМЕОНКА	А ЯНОВА
№ 080016, Изоставена нива	на	ВЛАДИМИР	ГАНЕВ и др.
№ 080042, Полски път	на	ОБЩИНА ВЕЛИКО ТЪРНОВО	
№ 080012, Изоставена нива	на	СТЕФАН	СТЕФАНОВ
№ 000211, Път IV кл.	на	ОБЩИНА ВЕЛИКО ТЪРНОВО	
№ 000334, Жил. територия	на	ГР. ДЕБЕЛЕЦ	
№ 000457, Местен път	на	ОБЩИНА ВЕЛИКО ТЪРНОВО	
№ 083031, Нива	насл. на	ПЕТЪР	ЦАНЕВ
№ 083922, Нива	на	ПЕТЪР	ПЕТКОВ
№ 083923, Нива	на	СТЕФКА	ПОПОВСКА и др.

Върху имота има следните ограничения:

98 Да се използва съгласно Закона за горите и Правилника за приложението му.

Скицата съдържа 2 стр. и има срок на валидност 6 месеца.

Изработила:

/ ЙОРДАНКА А АТАНАСОВА

/ старши експерт

Дата: 22.01.2018 Заверил:

/ СНЕЖАНА АЛЕКСАНДРОВА

Печ.

/ НАЧАЛНИК на Общинска служба по земя



МИНИСТЕРСТВО НА ЗЕМЕДЕЛИЕТО, ХРАНИТЕ И ГОРИТЕ
„СЕВЕРНОЦЕНТРАЛНО ДЪРЖАВНО ПРЕДПРИЯТИЕ“ ДП ГР. ГАБРОВО
ТП ДЪРЖАВНО ГОРСКО СТОПАНСТВО „БОЛЯРКА“

гр. Велико Търново, ул. „България“ № 2, ЕИК

Тел.: () . fax: ()

Изх. № 303 / 23.01.2018 г.

ДО

ОБЩИНА *5300-6930-2 / 23.01.18*
ПЛ. „МАЙКА БЪЛГАРИЯ“ № 2
ГР. ВЕЛИКО ТЪРНОВО


На Ваш рег. индекс 5300-6930-2 / 11.01.2018 г.

ТП Държавно горско стопанство „Болярка“, гр. Велико Търново, дава положително становище за отпочване на административна процедура по изготвяне на техническо задание и проект за ПУП – парцелиран план за обект „Укрепване на свлачище в гр. Дебелец (до стадиона) на общински път VTR 1010 /път I-5/ - Дебелец – ж.п. гара Дебелец – гр. В. Търново, кв. „Чолаковци“, ул. „Сан Стефано /GAB 3110/.

Приложение: Скица за имот № 000320 в землище на гр. Дебелец

ИНЖ. ЙОРДАН БОБОНКОВ

Директор ТП ДГС „Болярка“, гр. В. Търново




НН



МИНИСТЕРСТВО НА ЗЕМЕДЕЛИЕТО, ХРАНИТЕ И ГОРИТЕ
ИЗПЪЛНИТЕЛНА АГЕНЦИЯ ПО ГОРИТЕ
РЕГИОНАЛНА ДИРЕКЦИЯ ПО ГОРИТЕ-ВЕЛИКО ТЪРНОВО
5000 гр.Велико Търново, бул. „Св. Кирил и Методий“, тел: (0362) 561 111, факс: (0362) 561 112, ЕИК 151970000

Изх.№ 359/26.01.2018г.
гр.Велико Търново

ДО
ОБЩИНА ВЕЛИКО ТЪРНОВО
5000 ГР.ВЕЛИКО ТЪРНОВО
ПЛ.„МАЙКА БЪЛГАРИЯ“ № 2
На Ваш № 24-233 / 01.2018г.



Във връзка с постъпило в Регионална дирекция по горите – Велико Търново Ваше писмо с вх.№ 359/17.01.2018г. за издаване на становище и принципно съгласие по предложението за изграждане на обект: Укрепване на свлачище в гр.Дебелец (до стадиона) на общински път VTR1010 /път I-5/ - Дебелец – ж.п.гара Дебелец – гр.Велико Търново, кв.“Чолаковци“, ул.“Сан Стефано“ /GAB 3110/, изразяваме следното становище:

Имайки предвид, че изграждането на обекта засяга ПИ с идентификатор 20242.0.320 - държавна горска територия, който попада в района на дейност и управление на ТП ДГС Болярка, изискахме становище от горското стопанство.

Регионална дирекция по горите – Велико Търново подкрепя становището на ТП ДГС Болярка с изх.№ 303/25.01.2018г. и дава принципното си съгласие за започване на административна процедура по изготвяне на техническо задание и Проект за ПУП-Парцеларен план за обекта като се спазват изискванията на Закона за горите.

Приложение: Становище изх.№ 303/25.01.2018г. ТП ДГС Болярка – копие.

С уважение,

ДИРЕКТОР РД

г-н Ж.Н.Николов/



Препис-извлечение от Протокол № 40
от заседание на Общински съвет,
проведено на 26.04.2018 година

ОТНОСНО: Определяне на обект от първостепенно значение по реда на ЗОС

РЕШЕНИЕ № 1032

1. На основание чл.21 ал.1 т.12 от ЗМСМА, чл.8 ал.9 т.6 от ЗОС, във връзка с §1 т.6 от ДР на ЗОС, Великотърновски общински съвет допълва Годишната програма за управление и разпореждане с имоти – общинска собственост за 2018 г., като определя за общински обект от първостепенно значение обект „Укрепване на свлачище в гр. Дебелец (до стадиона) на общински път VTR 1010“ /път I-5/ – Дебелец - ж.п.гара Дебелец – гр. Велико Търново, кв.“Чолаковци“, ул. „Сан Стефано“ /GAB 3110/”.

ВЯРНО
/Д. Филчева/



ВЕНЦИСЛАВ СПИРДОНОВ
ПРЕДСЕДАТЕЛ
ОБЩИНСКИ СЪВЕТ



**ОБЩИНА ВЕЛИКО ТЪРНОВО
КМЕТСТВО ДЕБЕЛЕЦ**

Община Велико Търново	
П.код 5030 Кметство гр. Дебелец	
Регистрационен индекс и дата	
438	10.07.2018г.

До
инж. Даниел Панов
Кмет на Община Велико Търново

	ОБЩИНА В. ТЪРНОВО ПОЩ. КОД 5000
РЕГИСТРАЦИОНЕН ИНДЕКС И ДАТА	
1004-00-19	10.07.18

СТ А Н О В И Щ Е

ОТ СНЕЖАНА ПЪРВАНОВА
Кмет на град **ДЕБЕЛЕЦ**

Във връзка с Ваше предложение и одобряването му от Общински съвет Велико Търново, за даване разрешение за изработване на Подробен устройствен план – Парцеларен план за елементите на техническа инфраструктура (противосвлачищно съоръжение) за реализиране на обект: - „Укрепване на свлачище в гр. Дебелец (до стадиона) на общински път VTR 1010“ /път I-5/ – Дебелец - ж.п.гара Дебелец – гр. Велико Търново, кв. „Чолаковци“, ул. „Сан Стефано“ /GAB 3110/ за част от ПИ №20242.0.320 по КВС на град Дебелец, Община Велико Търново.

Разгледах предложението, нямам възражения и давам положително становище, във връзка с неотложната обществена необходимост.

СНЕЖАНА ПЪРВАНОВА
КМЕТ НА гр. ДЕБЕЛЕЦ



ул. „Патриарх Евтимий Търновски“ №64, град Дебелец, пощенски код: 5030 тел.: 06117/20-16, 06117/20-19, 06117/20-18, 06117/20-17, 06117/20-25, 06117/ 20-40
E-mail: kmetstvo_debeletz@abv.bg