 ОБЩИНА В. ТЪРНОВО пощ. код 5000	ВЕЛИКОТЪРНОВСКИ ОБЩИНСКИ СЪВЕТ
	РЕГИСТРАЦИОНЕН ИНДЕКС И ДАТА 09-00-008 / 17.08.18
РЕГИСТРАЦИОНЕН ИНДЕКС И ДАТА № 2375 / 17.08.18	

ДО

ВЕЛИКОТЪРНОВСКИ
ОБЩИНСКИ СЪВЕТ

№: ПК по ОС-6
 ПК по ЗРОС
 ПК по УТМ
 17.08.18

ПРЕДЛОЖЕНИЕ

От **ДАНИЕЛ ПАНОВ**
КМЕТ НА ОБЩИНА ВЕЛИКО ТЪРНОВО

ОТНОСНО: Безвъзмездно прехвърляне в собственост на Държавата на язовири публична общинска собственост

УВАЖАЕМИ ОБЩИНСКИ СЪВЕТНИЦИ,

В Държавен вестник, бр.55/03.07.2018 г. е обнародван Закон за изменение и допълнение на Закона за водите, като по общия ред законът влиза в сила три дни след неговото обнародване.

На основание §33 от Заключителните разпоредби на ЗИД на ЗВ, общините имат възможност да прехвърлят на Държавата част от собствените си язовири, по своя преценка. За целта в тримесечен срок от влизане в сила на закона кметът на общината може да изпрати мотивирано предложение до Министъра на икономиката, на основание вече взето решение на общинския съвет.

В §4 „в“ от Преходните и заключителни разпоредби на закона е предвидена възможността държавно търговско дружество – „Държавна консолидационна компания“ ЕАД, да възлага на външен изпълнител ремонт и реконструкция на язовири – държавна и общинска собственост, по списък, утвърден от Министерския съвет. В ал.5 от същия параграф е предвидено задължение на общините да възстановят на държавното дружество разходите по ремонтите и реконструкциите на тези язовири. Списъкът на язовирите, на които трябва да се извърши основен ремонт или реконструкция, е утвърден с Решение №495 от 13.07.2018 г. на Министерски съвет на Република България, като за община Велико Търново в този списък попада язовир ОКЕ 39,40,52 в землището на с. Леденик.

Община Велико Търново е изпратила запитвания до кметовете и кметските наместници на населените места, в чиито землища се намират язовири и рибарници общинска собственост, за представяне на писмени становища относно безвъзмездното им прехвърляне в собственост на Държавата.

С оглед гореизложеното, предлагам Великотърновски Общински съвет да вземе следното

РЕШЕНИЕ :

1. На основание чл. 21, ал. 1, т. 23 от ЗМСМА и чл. 8, ал. 9 от ЗОС, Великотърновски Общински съвет включва в Годишната програма за управление и разпореждане с имоти общинска собственост за 2018 г. недвижими имоти общинска собственост на територията на община Велико Търново, както следва:


- язовир „Абила“ с обща площ в размер на 101,064 дка, ОКЕ №№151,153 в землището на с. Балван, местност „Припека“, актуван с АПОС №342/09.02.1998 г.;
- язовир с обща площ в размер на 7,165 дка, ОКЕ №№000039, 000040 в землището на с. Емен, местност „Долните лозя“, актуван с АПОС №380/29.05.1998 г.;
- водоем с обща площ в размер на 1,681 дка, имоти №№000328, 000329 в землището на с. Емен, местност „Сод Бунар“, актуван с АПОС №2608/22.02.2005 г.;
- водоем с обща площ от 0,941 дка, имоти №№000482, 000481 в землището на с. Емен, местност „Сод Бунар“, актуван с АПОС №2609/23.02.2005 г.;
- язовир с водна площ в размер на 6,230 дка, ОКЕ №201 в землището на с. Къпиново, местност „Биволарка“, актуван с АПОС №423/17.07.1998 г.;
- язовир с обща площ в размер на 2,128 дка, имот №001316 в землището на гр. Килифарево, местност „Беглишки хармани“, актуван с АПОС №2629/28.02.2005 г.;
- язовир с обща площ в размер на 22,175 дка, ОКЕ №№39, 40, 52 в землището на с. Леденик, актуван с АПОС №842/27.02.2001 г.;
- язовир – микроязовир „Вятъра“ с обща площ в размер на 63,530 дка, ОКЕ №505 в землището на с. Присово, местност „Вятъра“ /Под село/, актуван с АПОС №345/11.02.1998 г.;
- язовир – микроязовир с обща площ в размер на 46,281 дка, ОКЕ №№139, 140, 137 в землището на с. Пчелище, местност „Шабарка“, актуван с АПОС №347/12.02.1998 г.;
- водоем с площ в размер на 5,335 дка, имот №001331 в землището на с. Ялово, местност „Руневско дере“, актуван с АПОС №2630/28.02.2005 г.

2. На основание чл. 21, ал. 1, т. 8 от ЗМСМА и във връзка с §33 от ЗИД на ЗВ /ДВ, бр.55 от 03.07.2018 г./, Великотърновски Общински съвет дава съгласие за безвъзмездно прехвърляне в собственост на Държавата на недвижими имоти общинска собственост на територията на община Велико Търново, както следва:

- язовир „Абила“ с обща площ в размер на 101,064 дка, ОКЕ №№151,153 в землището на с. Балван, местност „Припека“, актуван с АПОС №342/09.02.1998 г.;
- язовир с обща площ в размер на 7,165 дка, ОКЕ №№000039, 000040 в землището на с. Емен, местност „Долните лозя“, актуван с АПОС №380/29.05.1998 г.;
- водоем с обща площ в размер на 1,681 дка, имоти №№000328, 000329 в землището на с. Емен, местност „Сод Бунар“, актуван с АПОС №2608/22.02.2005 г.;
- водоем с обща площ от 0,941 дка, имоти №№000482, 000481 в землището на с. Емен, местност „Сод Бунар“, актуван с АПОС №2609/23.02.2005 г.;
- язовир с водна площ в размер на 6,230 дка, ОКЕ №201 в землището на с. Къпиново, местност „Биволарка“, актуван с АПОС №423/17.07.1998 г.;
- язовир с обща площ в размер на 2,128 дка, имот №001316 в землището на гр. Килифарево, местност „Беглишки хармани“, актуван с АПОС №2629/28.02.2005 г.;
- язовир с обща площ в размер на 22,175 дка, ОКЕ №№39, 40, 52 в землището на с. Леденик, актуван с АПОС №842/27.02.2001 г.;
- язовир – микроязовир „Вятъра“ с обща площ в размер на 63,530 дка, ОКЕ №505 в землището на с. Присово, местност „Вятъра“ /Под село/, актуван с АПОС №345/11.02.1998 г.;
- язовир – микроязовир с обща площ в размер на 46,281 дка, ОКЕ №№139, 140, 137 в землището на с. Пчелище, местност „Шабарка“, актуван с АПОС №347/12.02.1998 г.;
- водоем с площ в размер на 5,335 дка, имот №001331 в землището на с. Ялово, местност „Руневско дере“, актуван с АПОС №2630/28.02.2005 г.

3. Възлага на Кмета на Община Велико Търново да осъществи всички необходими действия по изпълнение на настоящото решение при спазване на приложимото действащо законодателство.

ДАНИЕЛ ПАНОВ
КМЕТ НА ОБЩИНА ВЕЛИКО ТЪРНОВО



Съгласувано с:

Проф. Георги Камарашев
Зам.-Кмет СУТ на Община Велико Търново

Десислава Йонкова
Директор дирекция ПДУС

Съгласувал и изготвил
Маринела Джартова
Началник отдел УС

Влксн 2653 на 30.03.2005
 Тр № 101
 № 1744/05
 182



РЕПУБЛИКА БЪЛГАРИЯ
 МИНИСТЕРСТВО НА РЕГИОНАЛНОТО РАЗВИТИЕ И БЛАГОУСТРОЙСТВОТО
 ОБЩИНСКА АДМИНИСТРАЦИЯ - ВЕЛИКО ТЪРНОВО

ОДОБРЯВАМ:
 (ПОДПИС)
 КМЕТ: ДРАГНИ ДРАГНЕВ
 (ИМЕ И ФАМИЛИЯ)

Регистър 2
 Картотека 3
 Досие (РЗ) 342

АКТ № 342
ЗА ОБЩИНСКА СОБСТВЕНОСТ


ПУБЛИЧНА

на недвижим имот, находящ се в С.БАЛВАН
 ОБЩИНА ВЕЛИКО ТЪРНОВО

1. ДАТА НА СЪСТАВЯНЕ	9. 2. 98 г.
2. ПРАВНО ОСНОВАНИЕ	О. О. Ог. НА ОСНОВАНИЕ ЧЛ.2, АЛ.1, Т.3 И ЧЛ.3, АЛ.2, Т.2 ОТ ЗОС И ЧЛ.30, АЛ.2, Т.4 ОТ ПРЗОС.
3. ВИД И ОПИСАНИЕ НА ИМОТА	ЯЗОВИР "АБИЛА": - водна площ - 82,105 ДКА - водост. съор. - 8,959 ДКА ОБЩА ПЛОЩ - 101,064 ДКА
4. БИВШ СОБСТВЕНИК НА ИМОТА	
5. СЪСОБСТВЕНИЦИ - име, адрес	
6. № и ДАТА НА СЪСТАВЕНИ ПО-РАНО АКТОВЕ	
7. МЕСТОНАХОЖДЕНИЕ НА ИМОТА:	С.БАЛВАН МЕСТНОСТ "ПРИПЕКА" Квартал О; Парцел О К Е №151;153
8. ГРАНИЦИ НА ИМОТА	ИЗТОК - ДЪРЖАВЕН ГОРСКИ ФОНД ЗАПАД - НИВИ СЕВЕР - НИВИ ЮГ - ПОЛСКИ ПЪТ

РЕПУБЛИКА БЪЛГАРИЯ
МИНИСТЕРСТВО НА РЕГИОНАЛНОТО РАЗВИТИЕ И БЛАГОУСТРОЙСТВОТО

ОБЩИНСКА АДМИНИСТРАЦИЯ: ВЕЛИКО ТЪРНОВО



на №. 111 ОДОБРЯВАМ
 Т. с 1757/05
 На пар. от Стр. 82



КМЕТ: ДРАСНИ ДРАГЧЕВ
 (ИМЕ И ФАМИЛИЯ)

АКТ № 380
ЗА ОБЩИНСКА СОБСТВЕНОСТ

ПУБЛИЧНА

НА НЕДВИЖИМ ИМОТ, НАХОДЯЩ СЕ В С.ЕМЕН
 ОБЩИНА ВЕЛИКО ТЪРНОВО

1. ДАТА НА СЪСТАВЯНЕ	29. 5. 98 г.
2. ПРАВНО ОСНОВАНИЕ	О. О. Ог. НА ОСНОВАНИЕ ЧЛ.2, АЛ.1, Т.3 И ЧЛ.3, АЛ.2, Т.2 ОТ ЗОС И ЧЛ.30, АЛ.2, Т.4 ОТ ППЗОС.
3. ВИД И ОПИСАНИЕ НА ИМОТА	ЯЗОВИР В МЕСТНОСТ "ДОЛНИТЕ ЛОЗЯ": - ВОДНА ПЛОЩ - 5,664 ДКА - ВОДОСТОП. СЪОР. - 1,501 ДКА <hr/> ОБЩА ПЛОЩ - 7,165 ДКА
4. БИВШ СОБСТВЕНИК НА ИМОТА	
5. СЪСОБСТВЕНИЦИ - име, адрес	
6. № и ДАТА НА СЪСТАВЕНИ ПО-РАНО АКТОВЕ	
7. МЕСТОНАХОЖДЕНИЕ НА ИМОТА:	С.ЕМЕН М. "ДОЛНИТЕ ЛОЗЯ" Квартал 0; Парцел О К Е № 000039 И 000040
8. ГРАНИЦИ НА ИМОТА	ИЗТОК - ДЕРЕ И ЛИВАДИ ЗАПАД - НИВА И ДЕРЕ СЕВЕР - ПОЛСКИ ПЪТ ЮГ - ЛИВАДА И ХРАСТИ

РЕПУБЛИКА БЪЛГАРИЯ

МИНИСТЕРСТВО НА РЕГИОНАЛНОТО РАЗВИТИЕ И БЛАГОУСТРОЙСТВО
ОБЩИНСКА АДМИНИСТРАЦИЯ - ВЕЛИКО ТЪРНОВО

Връзка 2678 на З.О.З.Д.П. ОДОБРЯВАМ
18.02.2005
Г. 17/105
На пар. № 125
Стр. 12

КМЕТ Д-Р РУМЕН РАЩЕВ

(име и фамилия)

Регистър: 14
Картотека: 136

Досие № 2608



А К Т № 2608 ЗА ОБЩИНСКА СОБСТВЕНОСТ

ПУБЛИЧНА

на недвижим имот, находящ се в С. ЕМЕН, общ. ВЕЛИКО ТЪРНОВО
"СОД БУНАР"

1. Дата на съставяне	22.02.2005 г., ВЕЛИКО ТЪРНОВО
2. Правно основание	ЧЛ.19, Т.1 ОТ ЗАКОНА ЗА ВОДИТЕ; ЗЪВ ВРЪЗКА С ЧЛ.2, АЛ.1, Т.1 И ЧЛ.3, АЛ.2, Т.1 И 3 ОТ ЗОС; И СКИЦА №К00103/15.11.04 Г. И №К00103/15.11.04 Г.
3. Вид и описание на имота	ВОДОЕМ С ПЛОЩ 1.681 ДКА, ПРЕДСТАВЛЯВАЩИ ИМОТ №000328 И ПРЕДПАЗНА ДИГА С ПЛОЩ 0.509 ДКА, ПРЕДСТАВЛЯВАЩИ ИМОТ №000329 В МЕСТНОСТ "СОД БУНАР" ЗЕМЛИЩЕТО НА С ЕМЕН; ТРЕТА КАТЕГОРИЯ ЗЕМЯ; ПРИ ГРАНИЦИ НА ВОДОЕМА И ДИГАТА: №000526-ВР.НЕИЗП.ЛИВАДА -НА ЗЕМИ ПО ЧЛ.19 ОТ ЗСПЗЗ
4. Бивш собственик на имота	
5. Съсобственици - име и адрес	
6. № и дата на съставени по-рано актове	
7. Местонахождение на имота	С. ЕМЕН "СОД БУНАР" ИМОТИ №000328, №000329
8. Граници на имота	ИЗТОК: ЗАПАД: СЕВЕР: ЮГ:

РЕПУБЛИКА БЪЛГАРИЯ

МИНИСТЕРСТВО НА РЕГИОНАЛНОТО РАЗВИТИЕ И БЛАГОУСТРОЙСТВО
ОБЩИНСКА АДМИНИСТРАЦИЯ - ВЕЛИКО ТЪРНОВО

Общ. № 2686 на 30.03.2005
Т. № 133
Т. 9 1879/05
Стр. 0182
На пар. № _____
Регистър: _____
Картотека: С. 136
Досие: 2609
Велико Търново

ОДОБРЯВАМ
КМЕТ
(ПОДПИС И ПЕЧАТ)
КМЕТ Д-р РУМЕН РАШЕВ
(ИМЕ И ФАМИЛИЯ)

А К Т № 2609

ЗА ОБЩИНСКА СОБСТВЕНОСТ

ПУБЛИЧНА

на недвижим имот, находящ се в С. ЕМЕН, общ. ВЕЛИКО ТЪРНОВО
"СОД БУНАР"


1. Дата на съставяне	23.02.2005 г., ВЕЛИКО ТЪРНОВО
2. Правно основание	ЧЛ.19, Т.1 ОТ ЗАКОНА ЗА ВОДИТЕ; ВЪВ ВРЪЗКА С ЧЛ.2, АЛ.1, Т.1 И ЧЛ.3, АЛ.2, Т.1 И 3 ОТ ЗОС; СКИЦИ №К00106/15.11.04 Г.И №К00105/15.11.04 Г.
3. Вид и описание на имота	ВОДОЕМ С ПЛОЩ 0.941 ДКА, ПРЕДСТАВЛЯВАЩИ ИМОТ №000482 И ПРЕДПАЗНА ДИГА С ПЛОЩ 0.152 ДКА, ПРЕДСТАВЛЯВАЩИ ИМОТ №000481 В М. "СОД БУНАР", ЗЕМЛИЩЕТО НА С.ЕМЕН; ТРЕТА КАТЕГОРИЯ ЗЕМЯ; ПРИ ГРАНИЦИ НА ВОДОЕМА И ДИГАТА: №000540-ВЛАТО - НА ДЪРЖАВАТА - МОСВ №800088-ПОЛСКИ ПЪТ - НА ОБЩИНА В.ТЪРНОВО №050004-ИЗПОЛЗВ.ЛИВАДА - НАСЛ.НА МАРИН С.ПЕЙКОВ
4. Бивш собственик на имота	
5. Съсобственици - име и адрес	
6. N: и дата на съставени по-рано актове	
7. Местонахождение на имота	С. ЕМЕН "СОД БУНАР" ИМОТИ №000482, №000481
8. Граници на имота	ИЗТОК:. ЗАПАД: СЕВЕР: ЮГ:

РЕПУБЛИКА БЪЛГАРИЯ
МИНИСТЕРСТВО НА РЕГИОНАЛНОТО РАЗВИТИЕ И БЛАГОУСТРОИСТВОТО

ОБДИНСКА АДМИНИСТРАЦИЯ: ВЕЛИКО ТЪРНОВО

Влезен № 2005 на 30.03.2005 ОДОБРЯВАМ:

№ 113
 На пар. № 1759/05
 Стр. 180



Регистър на картата
 Досиен № _____
 Седмичен адресант: _____
 Книжовен адресант: _____

АКТ № _____
ЗА ОБДИНСКА СОБСТВЕНОСТ

ПУБЛИЧНА

на недвижим имот, находящ се в **С. КЪПИНОВО-ОБЩИНА В. ТЪРНОВО**
МЕСТНОСТ "БИВОЛАРКА"

1. ДАТА НА СЪСТАВЯНЕ	17.07.98
2. ПРАВНО ОСНОВАНИЕ	ОБЕКТ ОТ МЕСТНО ЗНАЧЕНИЕ-ЯЗОВИР, ЧЛ.2, АЛ.1, Т.3 ; ЧЛ.3, АЛ.2, Т.2 ОТ ЗОС И ЧЛ.30, АЛ.2, Т.4 ОТ ППЗДС.
3. ВИД И ОПИСАНИЕ НА ИМОТА	ЯЗОВИР М. "БИВОЛАРКА"; ВОДНА ПЛОЩ - 6,23 ДКА
4. БИВШ СОБСТВЕНИК НА ИМОТА	
5. СЪСОБСТВЕНИЦИ - име, адрес	
6. № и ДАТА НА СЪСТАВЕНИ ПО-РАНО АКТОВЕ	
7. МЕСТОНАХОЖДЕНИЕ НА ИМОТА:	С. КЪПИНОВО-ОБЩИНА В. ТЪРНОВО МЕСТНОСТ "БИВОЛАРКА" Квартал _____ ; Парцел _____ О К Е № 201
8. ГРАНИЦИ НА ИМОТА	ИЗТОК-ДЪРВОПРОИЗВ. ПЛОЩИ ЗАПАД-ПАСИЩЕ

РЕПУБЛИКА БЪЛГАРИЯ
МИНИСТЕРСТВО НА РЕГИОНАЛНОТО РАЗВИТИЕ И БЛАГОУСТРОЙСТВО
 ОБЩИНСКА АДМИНИСТРАЦИЯ - ВЕЛИКО ТЪРНОВО

Вписан № 2629 на № 23-05
 № 47
 Т. 1973/05
 На пар. № 8
 Стр. 182


ОДОБРЯВАМ:

КМЕТ:

Д-Р РУМЕН РАШЕВ
 (име и фамилия)

Регистър: 14
 Картотека: 140

Досие: 2629



А К Т № 2629

ЗА ОБЩИНСКА СОБСТВЕНОСТ

ПУБЛИЧНА

на недвижим имот, находящ се в ГР. КИЛИФАРЕВО, общ. ВЕЛИКО ТЪРНОВО
 "БЕГЛИШКИ ХАРМАНИ"

1. Дата на съставяне	28.02.2005 г., ВЕЛИКО ТЪРНОВО
2. Правно основание	ЧЛ.19, Т.1 ОТ ЗАКОНА ЗА ВСДИТЕ; ВЪВ ВРЪЗКА С ЧЛ.2, АЛ.1, Т.1 И ЧЛ.3, АЛ.2, Т.1 И 3 ОТ ЗОС; И СКИЦА №К00219/15.11.2004 Г.
3. Вид и описание на имота	ЯЗОВИР; ИМОТ №001316 С ПЛОЩ 2.128 ДКА В МЕСТНОСТ "БЕГЛИШКИ ХАРМАНИ", ЗЕМЛИЩЕТО НА ГР.КИЛИФАРЕВО; ПРИ ГРАНИЦИ: №000142-ПАСИЩЕ, МЕРА - НА ЗЕМИ ПО ЧЛ.19 ОТ ЗСПЗ №001200-ДЕРЕ - НА ОБЩИНА В.ТЪРНОВО №096012-ПАСИЩЕ, МЕРА - НА КМЕТСТВО КИЛИФАРЕВО №001315-ДЕРЕ - НА ОБЩИНА В.ТЪРНОВО
4. Бивш собственик на имота	
5. Съсобственици - име и адрес	
6. № и дата на съставени по-рано актове	
7. Местонахождение на имота	ГР. КИЛИФАРЕВО "БЕГЛИШКИ ХАРМАНИ" ИМОТ №001316
8. Граници на имота	ИЗТОК: ЗАПАД: СЕВЕР: ЮГ:

РЕПУБЛИКА БЪЛГАРИЯ
МИНИСТЕРСТВО НА РЕГИОНАЛНОТО РАЗВИТИЕ И БЛАГОУСТРОЙСТВОТО

ОБЩИНСКА АДМИНИСТРАЦИЯ: ВЕЛИКО ТЪРНОВО

Влизан 2670 на 22.03.2005


Т. № 118
 Т. 1764/05

ОДОБРЯВАМ:

(подпис и печат)

Стр. 18

КМЕТ: Д-Р РУМЯН РАЧЕВ
 (име и фамилия)



Регистър на недвижимите имоти: _____
 Картотека на правните актове: _____
 Досие (РД): _____

АКТ № 842
ЗА ОБЩИНСКА СОБСТВЕНОСТ


ПУБЛИЧНА

на недвижим имот, находящ се в **С. ЛЕДЕНИК-ОБЩИНА В. ТЪРНОВО**
ЗЕМЛИЩЕТО НА С. ЛЕДЕНИК

1. ДАТА НА СЪСТАВЯНЕ	27.02.2001
2. ПРАВНО ОСНОВАНИЕ	ОБЕКТ ОТ МЕСТНО ЗНАЧЕНИЕ-ЯЗОВИР. ЧЛ.2, АЛ.1, Т.3 ; ЧЛ.3, АЛ.2, Т.2 ОТ ЗОС И ЧЛ.30, АЛ.2, Т.4 ОТ ППЗОС.
3. ВИД И ОПИСАНИЕ НА ИМОТА	ЯЗОВИР В ЗЕМЛИЩЕТО НА С. ЛЕДЕНИК ВОДНИ ТЕЧЕНИЯ И ВОДНИ ПЛОЩИ - 15.790 ДКА ВОДОСТОП. СЪОРЪЖЕНИЯ - 5.906 ДКА НАПОИТЕЛЕН КАНАЛ - 0.479 ДКА <hr/> ОБЩА ПЛОЩ - 22.175 ДКА
4. БИВШ СОБСТВЕНИК НА ИМОТА	
5. СЪСОБСТВЕНИЦИ - име, адрес	
6. № и ДАТА НА СЪСТАВЕНИ ПО-РАНО АКТОВЕ	
7. МЕСТОНАХОЖДЕНИЕ НА ИМОТА:	С. ЛЕДЕНИК-ОБЩИНА В. ТЪРНОВО ЗЕМЛИЩЕТО НА С. ЛЕДЕНИК Квартал _____ Парцел _____ ОКЕ № 39, 40 И 52
8. ГРАНИЦИ НА ИМОТА	ИЗТОК-ОКЕ-51 - РЕЗУЛТАТИВНА ЗЕМЯ ЗАПАД-ОКЕ-12 - ГОРСКИ ФОНД СЕВЕР-ОКЕ-34- ПАСИЩЕ, МЕРА, ОКЕ-35 - ПОЛСКИ ПЪТ ЮГ-ОКЕ-51 - РЕЗУЛТАТИВНА ЗЕМЯ

РЕПУБЛИКА БЪЛГАРИЯ
МИНИСТЕРСТВО НА РЕГИОНАЛНОТО РАЗВИТИЕ И БЛАГОУСТРОИСТВОТО

ОБЩИНСКА АДМИНИСТРАЦИЯ: ВЕЛИКО ТЪРНОВО



Вписан 2676 на 30.03.2005
 № 104
 № 8 1750/05
 № пар. № 109
 Стр. _____

ОДОБРЯВАМ: _____
 (подпис и печат)

КМЕТ: ДРАГНИ ДРАГНЕВ
 (име и фамилия)

РЕГИСТЪР ПО СПИСВАНИЯТА
 КВАРТАЛЪТ В ВЕЛИКО ТЪРНОВО
 ДОСЪДЪН (1750/05)
 АДМИНИСТРАЦИЯ ПО СПИСВАНИЯТА

АКТ № 345
ЗА ОБЩИНСКА СОБСТВЕНОСТ


ПУБЛИЧНА

на недвижим имот, находящ се в с. ПРИСОВО
 ОБЩИНА ВЕЛИКО ТЪРНОВО


1. ДАТА НА СЪСТАВЯНЕ	11. 2. 98 г.
2. ПРАВНО ОСНОВАНИЕ	О. О. Ог. НА ОСНОВАНИЕ ЧЛ. 2, АЛ. 1, Т. 3 И ЧЛ. 3, АЛ. 2, Т. 2 ОТ ЗОС И ЧЛ. 30, АЛ. 2, Т. 4 ОТ ППЗОС.
3. ВИД И ОПИСАНИЕ НА ИМОТА	ЯЗОВИР -- МИКРОЯЗОВИР "ВЯТЪРА" -- 63,530 ДКА
4. БИВШ СОБСТВЕНИК НА ИМОТА	
5. СЪСОБСТВЕНИЦИ -- име, адрес	
6. № и ДАТА НА СЪСТАВЕНИ ПО-РАНО АКТОВЕ	
7. МЕСТОНАХОЖДЕНИЕ НА ИМОТА:	С. ПРИСОВО МЕСТНОСТ "ВЯТЪРА" / ПОД СЕЛО / Квартал 0; Парцел О К Е № 505
8. ГРАНИЦИ НА ИМОТА	ИЗТОК -- ЗАПАД -- ПЪТ СЕВЕР -- НИВИ ЮГ -- ДЪРЖАВЕН ГОРСКИ ФОНД

РЕПУБЛИКА БЪЛГАРИЯ
МИНИСТЕРСТВО НА РЕГИОНАЛНОТО РАЗВИТИЕ И БЛАГОУСТРОЙСТВОТО

ОБЩИНСКА АДМИНИСТРАЦИЯ: ВЕЛИКО ТЪРНОВО



Класификация: 258 на 30.03.2005 г. **ПОДПИСАВАМ:** _____
 (подпис и печат)
 №: _____
 На пар. № _____ **КМЕТ: ДРАГНИ ДРАГНЕВ**
 Стр. _____ (име и фамилия)



АКТ № 347
ЗА ОБЩИНСКА СОБСТВЕНОСТ

ПУБЛИЧНА

на недвижим имот, находящ се в **С. ПЧЕЛИЩЕ**
ОБЩИНА ВЕЛИКО ТЪРНОВО



1. ДАТА НА СЪСТАВЯНЕ	12. 2. 98 г.
2. ПРАВНО ОСНОВАНИЕ	О. О. Ог. НА ОСНОВАНИЕ ЧЛ. 2, АЛ. 1, Т. 3 И ЧЛ. 3, АЛ. 2, Т. 2 ОТ ЗОС И ЧЛ. 30, АЛ. 2, Т. 4 ОТ ППЗОС.
3. ВИД И ОПИСАНИЕ НА ИМОТА	ЯЗОВИР - МИКРОЯЗОВИР: -ВОДНА ПЛОЩ - 38,547 ДКА -ВОДОСТ. СЪОР. - 4,190 ДКА -ВОДОСТ. СЪОР. - 3,544 ДКА <hr/> ОБЩА ПЛОЩ - 46,281 ДКА
4. БИВШ СОБСТВЕНИК НА ИМОТА	
5. СЪСОБСТВЕНИЦИ - име, адрес	
6. № и ДАТА НА СЪСТАВЕНИ ПО-РАНО АКТОВЕ	
7. МЕСТОНАХОЖДЕНИЕ НА ИМОТА:	С. ПЧЕЛИЩЕ МЕСТНОСТ "ШАБАРКА" Квартал О; Парцел ОКЕ 139; 140; 137
8. ГРАНИЦИ НА ИМОТА	ИЗТОК - НИВИ ЗАПАД - СЕВЕР - НИВИ ЮГ - НИВИ

РЕПУБЛИКА БЪЛГАРИЯ

МИНИСТЕРСТВО НА РЕГИОНАЛНОТО РАЗВИТИЕ И БЛАГОУСТРОЙСТВО ОБЩИНСКА АДМИНИСТРАЦИЯ - ВЕЛИКО ТЪРНОВО

Внесен 2687 на 11.03.2005 ОДОБРЯВАМ:
 Т. № 34 (подпис и печат)
 КМЕТ: д-р РУМЕН РАШЕВ
 Стр. 1/20 (име и фамилия)

Регистър: 14
 Картотека: 189



АКТ № 2630 ЗА ОБЩИНСКА СОБСТВЕНОСТ ПУБЛИЧНА

на недвижим имот, находящ се в С. ЯЛОВО, общ. ВЕЛИКО ТЪРНОВО
 "РУНЕВСКО ДЕРЕ"

1. Дата на съставяне	28.02.2005 г., ВЕЛИКО ТЪРНОВО
2. Правно основание	ЧЛ.19, Т.1 ОТ ЗАКОНА ЗА ВОДИТЕ; ВЪВ ВРЪЗКА С ЧЛ.2, АЛ.1, Т.1 И ЧЛ.3, АЛ.2, Т.1 И 3 ОТ ЗОС; И СКИЦА №К00063/15.11.2004 Г.
3. Вид и описание на имота	ВОДОЕМ С ПЛОЩ 5.335 ДКА В МЕСТНОСТ "РУНЕВСКО ДЕРЕ", ЗЕМЛИЩЕТО НА С.ЯЛОВО; ПРИ ГРАНИЦИ: №001316-ОВРАГ, ПРОМОЙНА - НА ОБЩИНА В.ТЪРНОВО №013006-ПАСИЩЕ, МЕРА - НА ЗЕМИ ПО ЧЛ.19 ОТ ЗСПЗЗ №001326-ДЕРЕ - НА ОБЩИНА В.ТЪРНОВО №014011-ПАСИЩЕ, МЕРА - НА ЗЕМИ ПО ЧЛ.19 ОТ ЗСПЗЗ №001307-ДЕРЕ - НА ОБЩИНА В.ТЪРНОВО №014009-ПАСИЩЕ, МЕРА - НА ЗЕМИ ПО ЧЛ.19 ОТ ЗСПЗЗ
4. Бивш собственик на имота	
5. Съсобственици - име и адрес	
6. N: и дата на съставени по-рано актове	
7. Местонахождение на имота	С. ЯЛОВО "РУНЕВСКО ДЕРЕ" ИМОТ №001331
8. Граници на имота	ИЗТОК: ЗАПАД: СЕВЕР: ЮГ:



НАЦИОНАЛНО СДРУЖЕНИЕ НА ОБЩИНИТЕ
В РЕПУБЛИКА БЪЛГАРИЯ

София 1111, ул. "Голеш" 23, тел./факс: (02) 94 34 467, 94 34 431, e-mail: namrb@namrb.org, web site: www.namrb.org

НСОРБ

ул. "Голеш" 23

Изх. № И-1040
23.07.18г.

**Кметовете на общини
собственици на язовири**

*Относно: Изменения в Закона за водите, касаещи управление и разпореждане с
общинските язовири*

УВАЖАЕМИ ГОСПОЖИ И ГОСПОДА,

Както вече Ви информирахме чрез Електронния бюлетин на НСОБ, на 3 юли 2018 г. в ДВ бр. 55 беше обнародвано изменението на Закона за водите, касаещи дейностите по управление и разпореждане с общинските язовири. По общия ред законът влиза в сила 3 дни след обнародването му.

На основание § 33 от Заключителните разпоредби, общините имат възможност да прехвърлят безвъзмездно на държавата язовирите, които преценят. За целта в тримесечен срок от влизане в сила на закона кметът на общината може да изпрати мотивирано предложение до Министъра на икономиката, на основание на вече взето решение на общинския съвет за това.

В отговор на запитвания от общини, желаещи да осъществят такова прехвърляне на собствеността, сме изготвили примерен образец на заявление, приложено към настоящото писмо. Образецът на заявление е съгласуван с Министерството на икономиката.

При формиране на решението дали и кои язовири да прехвърлите, подходящо е да вземете предвид разпоредбата на новия § 4в от Преходните и заключителни разпоредби на закона. В него е предвидена възможността държавно търговско дружество (вече конкретно - „Държавна консолидационна компания“ ЕАД) да възлага на външен изпълнител ремонт и реконструкция на язовири – държавна и общинска собственост, по списък, утвърден от Министерския съвет. Изключение от това правило са язовирите, възложени на концесия, за които в концесионния договор е предвидено извършването на ремонтно-възстановителните дейности от концесионера. В ал. 5 на същия параграф е предвидено задължение за общините да възстановят на държавното дружество (ДКК) разходите по ремонтите и реконструкциите на тези язовири.

С оглед формиране на Вашето решение за прехвърляне собствеността, приложено изпращаме и списъка на язовирите по § 4в, одобрен от Министерския съвет с РМС 495 от 13.07.2018 г.

Приложено: 1. Образец на Заявление до Министъра на икономиката
2. Списък на язовирите по РМС 495 / 13.07.2018

С уважение:

Силвия Георгиева
Изпълнителен директор



ДО
Г-Н ЕМИЛ КАРАНИКОЛОВ
МИНИСТЪР НА ИКОНОМИКАТА
УЛ. „СЛАВЯНСКА“ № 8
1000, ГР. СОФИЯ

ЗАЯВЛЕНИЕ

За безвъзмездно прехвърляне на държавата на язовири, общинска собственост, на основание §33 от Заключителните разпоредби на Закона за изменение и допълнение на Закона за водите, обн., ДВ, бр. 55 от 03.07.2018 г.

От.....
кмет на община
Адрес за кореспонденция.....
.....
Телефон/и за връзка.....
Други данни за контакт (факс, електронна поща).....

УВАЖАЕМИ ГОСПОДИН МИНИСТЪР,

В изпълнение на Решение № ... на Общински съвет от (дата), Ви представям мотивирано предложение за безвъзмездно прехвърляне на държавата на правото на собствеността върху следните язовири, които към момента на вземане на решението са общинска собственост на община

(списък на язовирите с наименования и идентификатор по кадастралната карта и кадастралните регистри (КККР) или номер по картата на възстановената собственост (КВС) за съответното землище)

.....
.....
.....

(Моля декларативно да посочите, дали някои от предложените за прехвърляне язовири са отдадени на концесия или под наем и за какъв срок)

Мотиви за предложението за промяна собствеността на язовирите:

(по Ваша преценка – например, общината не разполага с: експертен капацитет/специалисти за поддържането им; финансов ресурс за осигуряване необходимите дейности по поддържането и т.н.)

При осъществяване на прехвърлянето на собствеността се задължавам да предоставя и цялата налична техническа и друга документация по изграждането, поддръжката и експлоатацията на горепосочените язовири по опис, както и нотариално

заверено съгласие на останалите собственици при условията на съсобственост върху собствеността на някой/някои от язовирите.

Приложение:

1. Препис от Решение № на Общински съвет за безвъзмездно прехвърляне на язовир/и;
2. Акт за собственост за всеки язовир.
3. За всеки язовир - актуална скица, издадена от Служба по геодезия, картография и кадастър по местонахождение на имота. В случай, че за населеното място по местонахождение на язовира няма влязла в сила кадастрална карта, за същия се прилага скица по Карта на възстановената собственост, издадена от съответната Общинска служба по земеделие.

Дата:.....

Кмет на общината:

(подпис и печат)

.....

РЕПУБЛИКА БЪЛГАРИЯ
МИНИСТЕРСКИ СЪВЕТ

Препис

РЕШЕНИЕ № 495

от 13 юли 2018 година

ЗА ОПРЕДЕЛЯНЕ НА „ДЪРЖАВНА КОНСОЛИДАЦИОННА КОМПАНИЯ“ ЕАД - София, като търговско дружество със сто на сто държавно участие, което да възлага ремонтите и реконструкциите на язовири - държавна и общинска собственост, за одобряване на списък на язовирните стени и съоръженията към тях, на които трябва да се извърши основен ремонт или реконструкция, и за увеличаване капитала на „ДЪРЖАВНА КОНСОЛИДАЦИОННА КОМПАНИЯ“ ЕАД - София

На основание чл. 221, т. 2 във връзка с чл. 192, ал. 1 и чл. 219, ал. 2 от Търговския закон, чл. 7, ал. 2, т. 1, чл. 8, ал. 1 и чл. 12, т. 2 от Правилника за реда за упражняване правата на държавата в търговски дружества с държавно участие в капитала, приет с Постановление № 112 на Министерския съвет от 2003 г. (обн., ДВ, бр. 51 от 2003 г.; изм. и доп., бр. 59 от 2003 г., бр. 79 от 2005 г., бр. 54 от 2006 г., бр. 15 от 2007 г., бр. 103 от 2008 г., бр. 39 и 93 от 2009 г., бр. 22, 29 и 72 от 2010 г., бр. 68 от 2011 г., бр. 49 от 2013 г., бр. 40 и 70 от 2015 г. и бр. 64 от 2017 г.), и § 4в от Преходните и заключителните разпоредби на Закона за водите

МИНИСТЕРСКИЯТ СЪВЕТ

РЕШИ:

1. Определя „Държавна консолидационна компания“ ЕАД - София, като търговско дружество със сто на сто държавно участие, което да възлага ремонтите и реконструкциите на язовири - държавна и общинска собственост, с изключение на тези, възложени на концесия, за които в концесионния договор е предвидено извършването на ремонтно-възстановителни дейности от страна на концесионера.

2. Одобрява списък на язовирните стени и съоръженията към тях на язовирите по ал. 1, на които трябва да се извърши основен ремонт или реконструкция, съгласно приложението.

3. Да се увеличи капиталът на „Държавна консолидационна компания“ ЕАД - София, срещу увеличаване дела на едноличния собственик.

4. Увеличаването на капитала по т. 3 да се формира от парична вноска в размер 500 000 000 лв. от бюджета на Министерството на икономиката.

5. Министърът на икономиката да увеличи капитала на „Държавна консолидационна компания“ ЕАД – София, чрез издаване на 500 000 000 нови поименни акции с право на глас, всяка от които с номинална стойност един лев.

МИНИСТЪР-ПРЕДСЕДАТЕЛ: /п/ Бойко Борисов

**ГЛАВЕН СЕКРЕТАР НА
МИНИСТЕРСКИЯ СЪВЕТ: /п/ Веселин Даков**

2	яз. Белянк ата	Област: Велико Търново Община: Горна Оряховица Землище: Горна Оряховица Местност:	Общин а Горна Оряхов ица	гр. Горна Оряховица	40 000 куб.м	10,00 м	Водния откос е с ъс свличания до вертикален откос! Да се възложи проект за възстановяване стабилитета на водния откос.
3	яз. Павел1	Област: В. Търново Община: Полски Тръмбеш Землище: с. Павел ПИ №№ 000087 и 000088 по КВС	Общин а Полски Тръмбе ш АПОС № 2374/03. 01.2007	път	150 000 куб.м	7,90 м	Удълбочен преливник Воден откос със свличания ОИ неизправен Водоземна шахта-разрушена
4	яз. Бояза	Област: В. Търново Община: Стражица Землище: с. Царски извор ПИ № 000212 по КВС	Общ. Стражи ца АПОС № 326/31.0 7.1997	няма	50 0000 куб.м	13,00 м	Преливника е ерозирал Бързоток и енергогасител - ерозирали
5	яз.Сулу джата	Област: Велико Търново Община: Стражица Землище: с.Виноград ПИ №№ 000270, 000271 и 000272	Общин а Стражи ца АПОС № 1093/08. 04.1999	няма	150 000 куб.м	8,00 м	Преливника е в процес на запълване на дълбочинната ерозия. Де се извършат ремонтно-възстановителни работи на преливника и проводящия канал след изготвяне на проект за укрепване на приливния ръб и бързоток.

6	яз. Горния Капчук (Паскалевец 2)	Област: В. Търново Община: Павликени Землище: с. Паскалевец ПИ №№ 000024 и 000026 по КВС	общ. Павликени АПОС № 2272/19.01.2011 и АПОС № 4914/26.05.2016	Застрашава път IV клас - с. Паскалевец - с. Горна Липница.	площ 26,55 дка /няма данни за обем/	10,00 м	Короната е със силно свличане и видимо изравяне по въздушния откос към петата на язовирната стена, където се наблюдава гъста дървесна растителност в зоната на изходната шахта на ОИ и петата на язовирната стена, което затруднява извършването на целият оглед на съоръжението. Язовира е с продълбочен преливник, който е почистен до зоната на бързотока, след това се наблюдава храстовидна и дървесна растителност по цялата дължина на преливника. ОИ - неработещ, няма достъп, наличие на гъста дървесна и храстовидна растителност около изходната шахта на ОИ. Храстовидна и дървесна растителност по въздушния откос, силно свличане и видимо изравяне към петата на язовирната стена, силно компроментирана корона и въздушен откос в следствие на преливане през короната
7	яз. Таралъка	Област: Велико Търново Община: Златарица Землище: с. Росно ПИ № 000068	Община Златарица	път	площ 10,01 дка /няма данни за обем/	9,00 м	Свличания по воден и въздушен откос. Теч по контактната повърхност под тръбата на преливника.
8	яз. Родина 1	Област: Велико Търново Община: Златарица Землище: с. Родина ПИ № 000048	Община Златарица	няма	площ 25 дка /няма данни за обем/	10,10 м	Неработещ основен изпускател. Свличания по воден и въздушен откос. Слягат в средната част на короната.
Област Габрово - 75 броя установени язовира							
1	яз. Студен кладенец	Област: Габрово Община: Севлиево Землище: с. Добромирка Местност:	Община Севлиево	с. Добромирка	315 000 куб.м	18,00 м	Експлоатационно състояние - празен до извършване на ремонт на ОИ Теч в зоната на изхода на ОИ, коловози по короната
2	яз. Гредата	Област: Габрово Община: Севлиево Землище: с. Ловни дол ПИ № 000344	Община Севлиево	с. Янтра на 2 км	136 000 куб.м	12,00 м	неизправен ОИ
3	яз. Под куза	Област: Габрово Община: Севлиево Землище: с. Петко Славейков ПИ № 000188	Община Севлиево	с. Петко Славейков на 0,8 км	320 000 куб.м	11,00 м	Временно изведен от експлоатация. Реконструкция на ОИ ?