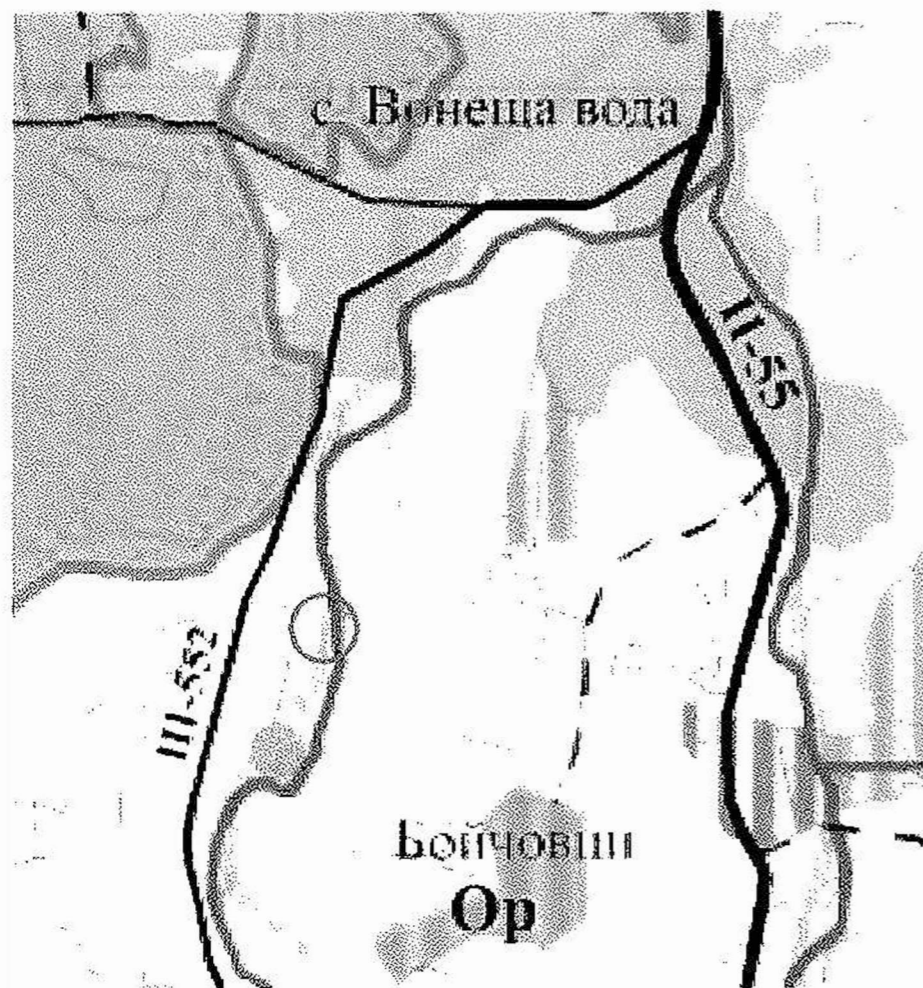


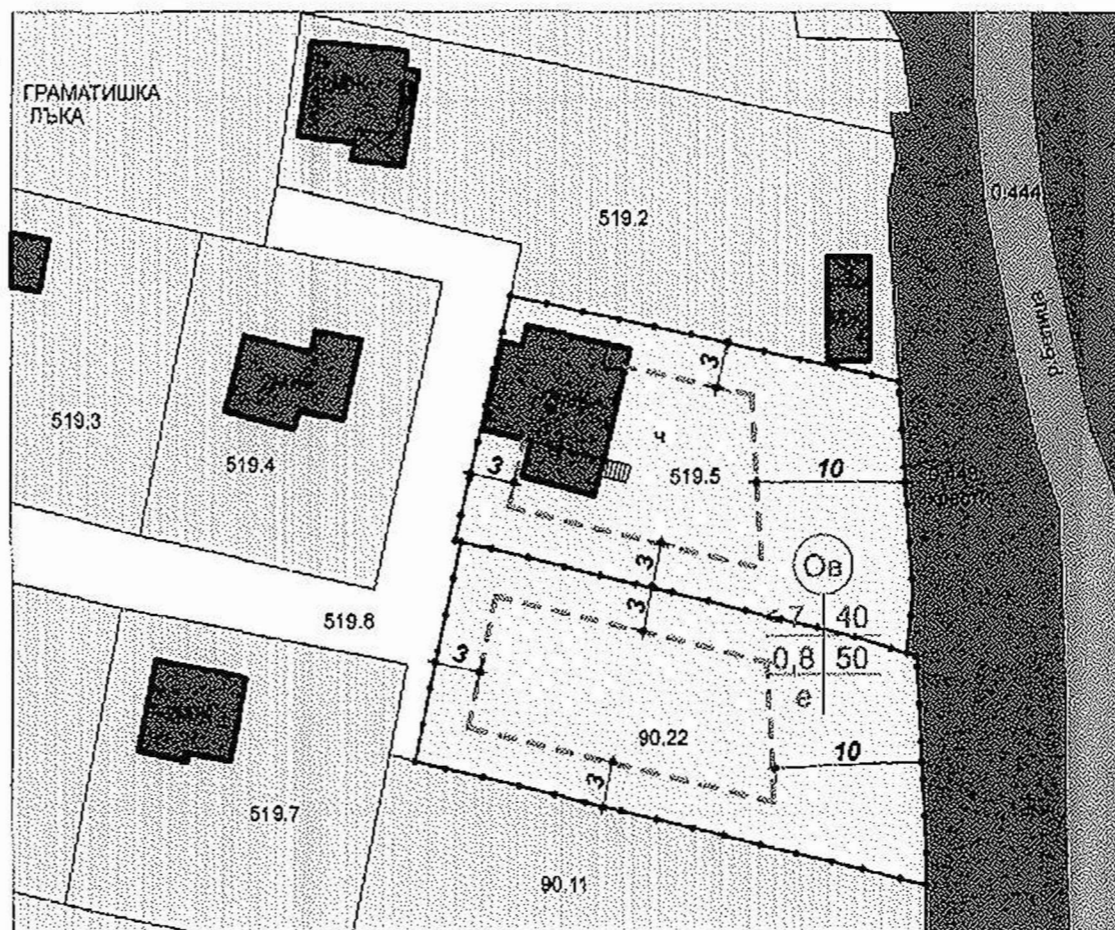
ЧАСТИЧЕН ПОДРОБЕН УСТРОЙСТВЕН ПЛАН - ПЛАН ЗА ЗАСТРОЯВАНЕ
 /частичен ПУП - ПЗ/ за ПИ № 5, кадастрален район 519 по ПНИ на
 с. Вонеща вода, община Велико Търново и
 ПИ 12098.90.22 в землището на с. Вонеща вода, общ. Велико Търново

Извадка от Общият устройствен план
на Община Велико Търново



○ МЕСТОПОЛОЖЕНИЕ НА ИМОТА,
 ПРЕДМЕТ НА ПРОМЯНА ПРЕДНАЗНАЧЕНИЕТО

ПРОЕКТНО ПРЕДЛОЖЕНИЕ



Легенда

- ПОЛСКИ ПЪТ
- ВОДНИ ПЛОЩИ
- ЗЕМЕДЕЛСКИ / СЕЛСКОСТОПАНСКИ / ТЕРИТОРИИ
- ХРАСТИ / ЗЕМЕДЕЛСКИ ТЕРИТОРИИ /
- СЪЩЕСТВУВАЩО ЖИЛИЩНО ЗАСТРОЯВАНЕ
- УСТРОЙСТВЕНА ЗОНА - ВИЛНА ЗОНА Ов/
- ОГРАНИЧИТЕЛНИ ЛИНИИ НА ЗАСТРОЯВАНЕ
- ЗАДЪЛЖИТЕЛНИ ЛИНИИ НА ЗАСТРОЯВАНЕ
- ТЕРИТОРИЯ НА РЕЖИМА НА ЗАСТРОЯВАНЕ


устройствена зона -
 Ов - вилна зона

Етажност	< 7	40	Плътност на застрояване
Коef. на интензивност	0,8	50	
Начин на застрояване	e		

ЧАСТИЧЕН ПОДРОБЕН УСТРОЙСТВЕН ПЛАН - ПЛАН ЗА ЗАСТРОЯВАНЕ /частичен ПУП - ПЗ/ за ПИ № 5, кадастрален район 519 по ПНИ на с. Вонеща вода, община Велико Търново и ПИ № 12098.90.22 в землището на с. Вонеща вода, общ. Велико Търново

Възложител: **МИХАИЛ СТЕФАНОВ ХАРАЛАМПИЕВ**
 част: Градоустройство фаза: Проектно предложение М 1:500

План за застрояване



АРХ. СВЕТЛА ЦОНЕВА