

ОБЩИНА В.ТЪР
ПОД. КОД
00-00-604 / 12.04.18

ВЕЛИКОТЪРНОВСКИ
ОБЩИНСКИ СЪВЕТ
РЕГИСТРАЦИОНЕН ИНДЕКС И ДАТА
Бу. №2303/12.04.18

ДО
ВЕЛИКОТЪРНОВСКИ
ОБЩИНСКИ СЪВЕТ
гр.ВЕЛИКО ТЪРНОВО

До ПК по УТПД - вод
ПК по ЗГОДС

ПРЕДЛОЖЕНИЕ

от инж. ДАНИЕЛ, ПАНОВ
КМЕТ НА ОБЩИНА ВЕЛИКО ТЪРНОВО

13.04.2018

ОТНОСНО: Одобряване на техническо задание и даване на разрешение за изработване на Проект за Подобен устройствен план – Парцеларен план за елементите на техническа инфраструктура (противосвлачищно съоръжение) за реализиране на обект: „Извършване на проектно-проучвателни работи и изготвяне на проект за укрепителни мероприятия на свлачище VTR 04.10447.28 над ул. „Трапезица“ (северно от хълм „Трапезица“), гр. Велико Търново за част от ПИ №10447.156.55 по КК и КР на гр. В. Търново

УВАЖАЕМИ ОБЩИНСКИ СЪВЕТНИЦИ,

Община Велико Търново е възложител на инвестиционен проект за обект: „Извършване на проектно-проучвателни работи и изготвяне на проект за укрепителни мероприятия на свлачище VTR 04.10447.28 над ул. „Трапезица“ (северно от хълм „Трапезица“), гр. Велико Търново.

Извършени са проучвания и измервания във връзка с изготвяне на инвестиционните проекти по части: конструкции, геодезия и геология. Към изготвената проектна документация са приложени: становище на „ГЕОЗАЩИТА ПЛЕВЕН“ ЕООД (изх. №132/07.07.2016г.) от извършен инженерно-геоложки оглед на активизация на регистрирано свлачище с рег. № VTR 04.10447.28 в района над ул. „Трапезица“ (северно от хълм „Трапезица“), гр. Велико Търново и писмо изх. №08-00-471/26.07.2016г. на МРРБ-София.

- Част от Поземлен имот №10447.156.55 по КК и КР на гр.В.Търново, горска територия с НТП: друг вид дървопроизводителна гора, собственик: ДАГ-ДЛС (държавна собственост) с площ 1 567.76 кв.м (УПИ I-за техническа инфраструктура)

2. Дава съгласие за изработване на Подробен устройствен план – Парцеларен план за елементите на техническа инфраструктура (противосвлачищно съоръжение) за реализиране на обект: „Извършване на проектно-проучвателни работи и изготвяне на проект за укрепителни мероприятия на свлачище VTR 04.10447.28 над ул.„Трапезица“ (северно от хълм „Трапезица“), гр.Велико Търново за имот, представляващ:

- Част от Поземлен имот №10447.156.55 по КК и КР на гр.В.Търново, горска територия с НТП: друг вид дървопроизводителна гора, собственик: ДАГ-ДЛС (държавна собственост) с площ 1 567.76 кв.м (УПИ I-за техническа инфраструктура)

ЗА КМЕТ:

Снежана

Данева-Милова

Зам. Кмет „Финанси“ в Община В.Търново

(съгласно Заповед №РД 22-115/11.07.2018г. на Кмета на Община В.Търново)



Съгласували:

проф.Г.Камарашев – Зам.кмет в Община Велико Търново

инж.Д.Кечев – Директор дирекция „СУТ“

арх.Н.Малаков – гл.архитект на Община Велико Търново

Д.Йонкова – Директор Дирекция „НОУС“

Изготвил:

инж.В.Миткова – Началник отдел „ТР“

ТЕХНИЧЕСКО ЗАДАНИЕ

по реда на чл.125 от Закона за устройство на територията

ОБЕКТ: Проект за Подробен устройствен план – Парцеларен план за елементите на техническа инфраструктура (противосвлачищно съоръжение) за реализиране на обект: „Извършване на проектно-проучвателни работи и изготвяне на проект за укрепителни мероприятия на свлачище VTR 04.10447.28 над ул.„Трапезица“ (северно от хълм „Трапезица“), гр.Велико Търново за част от ПИ №10447.156.55 по КК и КР на гр.В.Търново

1.Основание за изготвяне на заданието

Настоящото задание е изготвено на основание чл.125 от Закона за устройство на територията при условията на чл.62а /2/ от Наредба №8 от 14 юни 2001г. за обема и съдържанието на устройствените планове във връзка с реализирането на обект: „Извършване на проектно-проучвателни работи и изготвяне на проект за укрепителни мероприятия на свлачище VTR 04.10447.28 над ул.„Трапезица“ (северно от хълм „Трапезица“), гр.Велико Търново . Съгласно данните от извършеното геодезическо заснемане и тези от работния проект, е установено частично разполагане на предвидените за изграждане геозащитни съоръжения – анкери от пилотно-анкерната укрепителна система и другите необходими съоръжения в ПИ №10447.156.55 по КК и КР на гр.В.Търново, горска територия с НТП: друг вид дървопроизводителна гора, собственик: ДАГ-ДЛС (държавна собственост). В тази връзка съгласно указания, дадени в писмо на

МРРБ-София - изх.№03-01-7/21.01.2015г. и допълнени с писмо изх.№03-01-7/24.02.2016г. на МРРБ-гр.София, е необходимо да се изготви Проект за подробен устройствен план – Парцеларен план за разполагане на противосвлачищните съоръжения – предвидените анкери от пилотно-анкерната укрепителна система, попадащи извън обхвата на пътя. За отпочване на процедурата са представени писма: изх.№304/23.01.2018г. на ТП Държавно горско стопанство „Болярка“ - Велико Търново и скица №15-38561-22.01.2018г. и изх.№358/26.01.2018г. на РДГ-Велико Търново.

2.Обща информация

Обхватът на проектната разработка е разположен изцяло върху територия на землището на гр.Велико Търново и засяга част от ПИ №10447.156.55 - горска територия по КК и КР на гр.В.Търново, горска територия с НТП: друг вид дървопроизводителна гора, собственик: ДАГ-ДЛС (държавна собственост).

Към изготвената проектна документация е приложено становище на „ГЕОЗАЩИТА ПЛЕВЕН“ ЕООД от извършен инженерно-геоложки оглед на: активизация на регистрирано свлачище с рег.№ VTR 04.10447.28 в района над ул.„Трапезица“ (северно от хълм „Трапезица“), гр.Велико Търново.

Община Велико Търново е възложител на инвестиционен проект на база извършени проучвания и измервания. Изготвени са инвестиционни проекти: части: конструкции, пътна, геодезия, геология, извършени са прединвестиционни проучвания и същите определят обхвата на реализиране на обекта.

3.Обхват на задачата

Проектът за ПУП – Парцеларен план /ПП/ за разполагане на противосвлачищните съоръжения – предвидените анкери от пилотно-анкерната укрепителна система, попадащи извън обхвата на пътя, следва да се изготви в съответствие с изготвените инвестиционни проекти по части: конструкции,пътна и геодезия и направените предварителни проучвания за засегнатата от проектното трасе територия – държавна собственост, както следва:

- Част от Поземлен имот №10447.156.55 по КК и КР на гр.В.Търново, горска територия с НТП: друг вид дървопроизводителна гора, собственик: ДАГ-ДПС (държавна собственост) с площ 1 567.76 кв.м.

4.Фази на проектните дейности

Проектът за ПУП – Парцеларен план /ПП/ за разполагане на противосвлачищните съоръжения – предвидените анкери от пилотно-анкерната укрепителна система, да се изработи във фаза окончателен проект в съответствие с изработените инвестиционни проекти.

5.Срок за изработване на проектите:

Проектът за ПУП – Парцеларен план /ПП/ за разполагане на противосвлачищните съоръжения – предвидените анкери от пилотно-анкерната укрепителна система, да се изработи в 30 дневен срок от възлагането му.

6.Изисквания към обема и съдържанието на проектите:

Проектът за ПУП – Парцеларен план /ПП/ за разполагане на противосвлачищните съоръжения – предвидените анкери от пилотно-анкерната укрепителна система, да се изработи съгласно изискванията на Наредба №8 от 14 юни 2001г. за обема и съдържанието на устройствените планове.

Подробният устройствен план – Парцеларен план следва да съдържа:

Графични материали, включващи:

○ Проект на парцеларен план в М 1:2000 или 1:1000 /по преценка на проектанта в зависимост от обхвата на имотите на ПУП/, изработен върху копие от кадастралната карта на гр.Велико Търново

- Граници и номера на поземлени имоти
- Сервитутните линии, с които се въвеждат сервитути и ограничения в ползването на имотите, като се означава разстоянието им до осовата линия на трасето или до крайните линии на съоръжението или площадковия обект
- Ситуация на трасето в подходящ мащаб
- Трасировъчен план с трасировъчни данни
- Обща ситуация с местоположението на обекта

Текстови материали, оформени в обяснителна записка както следва:

Обща част, включваща:

- цел на проекта и задачи
- териториален обхват (данни за ситуационното разположение на обекта)

Съдържателна част, включваща:

- Ограничения в ползването на имотите в сервитутите
- Регистър на засегнатите от трасето имоти
- Номера на засегнатите от трасето имоти по възходящ ред
- Вид на територията според основното предназначение (съгласно чл.7 от ЗУТ)
- Начин на трайно ползване
- Община, землище, местност
- Категория на земята
- Площ на съответния имот в дка
- Площ за отчуждаване
- Площи с ограничения в ползването (сервитути)
- Вид собственост
- Собственик на имота
- Баланс на територията по начин на трайно ползване
- Баланс на територията по вид собственост
- Баланс на територията по предназначение
- Баланс на територията по категорията на земята

7.Общи изисквания към проектите

Проектът за ПУП - Парцеларен план да се изготви в 3 (три) оригинални екземпляра на прозрачен и хартиен носител и 3 (три) екземпляра на магнитен носител.

Всички чертежи и текстовата част да се изработят в стандартни формати. Изготвените проекти да съответстват на заданието за проектиране, действащата в момента законова уредба и подзаконови нормативни актове.

8.Изходни данни

- извадки от технически проект за части: Конструкции и Геодезия
- извадка от КК на гр.Велико Търново в обхвата на проекта
- скица изх.№15-38561-22.01.2018г. на имота , засегнат от ПУП - ПП
- писмо изх.№2966/19.08.2016г. на РИОСВ-Велико Търново относно инвестиционно предложение за обект: „Укрепителни мероприятия на свлачище VTR 04.10447.28 над ул.„Трапезица“ (северно от хълм „Трапезица“), гр.Велико Търново

9.Допълнителни указания

При разработване на проекта да се спазват разпоредбите на:

Закон за устройство на територията
Наредба №8/2001г. за обема и съдържанието на устройствените планове

Възложител:

инж.ДАНИЕЛ ПАНОВ
Кмет на Община Велико Търново

м.март 2018г.
гр.Велико Търново





РЕПУБЛИКА БЪЛГАРИЯ
МИНИСТЕРСТВО НА ОКОЛНАТА СРЕДА И ВОДИТЕ
РЕГИОНАЛНА ИНСПЕКЦИЯ ПО ОКОЛНАТА СРЕДА И ВОДИТЕ - ВЕЛИКО ТЪРНОВО

Изх. №1089 / ...12.06.....2018 г.

ДО
ИНЖ. ДАНИЕЛ ПАНОВ
КМЕТ НА ОБЩИНА ВЕЛИКО ТЪРНОВО
ГР. ВЕЛИКО ТЪРНОВО
ПЛ. „МАЙКА БЪЛГАРИЯ“ №2

Г. Стамболиев
32-09-25 / 13 06/87

ОТНОСНО: Процедура по оценка за съвместимост на Подобен устройствен план – Парцеларен план за елементите на техническа инфраструктура (противосвлачищно съоръжение) за реализиране на обект: „Извършване на проектно-проучвателни работи и изготвяне на проект за укрепителни мероприятия на свлачище VTR 04.10447.28 над ул. „Трапезица“ (северно от хълм „Трапезица“), гр. Велико Търново за част от ПИ №10447.156.55 по КК и КР на гр. В. Търново“

УВАЖАЕМИ ГОСПОДИН ПАНОВ,

Приложено, предоставям Ви екземпляр от Решение №ВТ-20-ОС/2018 г. на директора на РИОСВ – Велико Търново, за преценяване на вероятната степен на отрицателно въздействие върху защитени зони, с което е съгласуван Подобен устройствен план – Парцеларен план за елементите на техническа инфраструктура (противосвлачищно съоръжение) за реализиране на обект: „Извършване на проектно-проучвателни работи и изготвяне на проект за укрепителни мероприятия на свлачище VTR 04.10447.28 над ул. „Трапезица“ (северно от хълм „Трапезица“), гр. Велико Търново за част от ПИ №10447.156.55 по КК и КР на гр. В. Търново“.

Приложение: съгласно текста.

С уважение,

ЕЛЕНА СТЕФАНОВА
Директор на РИОСВ – Велико Търново.

Мн. Стефанова
Мн. В. Стамболиев





РЕШЕНИЕ № ВТ-20-ОС/2018 г.

за преценяване на вероятната степен на отрицателно въздействие върху защитените зони

На основание чл. 31, ал. 7 от Закона за биологичното разнообразие, чл. 6а, т. 2 от Наредба за условията и реда за извършване на оценка за съвместимостта на планове, програми, проекти и инвестиционни предложения с предмета и целите на опазване на защитените зони (Наредбата за ОС, приета с ПМС №201/31.08.2007 г., ДВ, бр.73/2007 г., всички изм. и доп.), във връзка с чл. 18, ал. 1 от същата и представени уведомления и допълнителна информация с вх. №1089/05.04.2018 г. и №1089/18.05.2018 г.,

РЕШИХ:

Съгласувам Подробен устройствен план – Парцеларен план за елементите на техническа инфраструктура (противосвлачищно съоръжение) за реализиране на обект: „Извършване на проектно-проучвателни работи и изготвяне на проект за укрепителни мероприятия на свлачище VTR 04.10447.28 над ул. „Трапезица“ (северно от хълм „Трапезица“), гр. Велико Търново за част от ПИ №10447.156.55 по КК и КР на гр. В. Търново“, който няма вероятност да окаже значително отрицателно въздействие върху местообитанията и видовете, предмет на опазване в защитена зона BG0000213 „Търновски височини“ за опазване на природните местообитания и дивата флора и фауна.

Местоположение: Част от поземлен имот с идентификатор 10447.156.55 по кадастралната карта на землището на гр. Велико Търново, с координати на крайните точки на укрепителната конструкция:

	X	Y
K1	4671475.258	9456031.425
K9	4671432.368	9456140.144

Възложител: Община Велико Търново, гр. Велико Търново, пл. „Майка България“ №2; инж. Даниел Панов – кмет.

Обща информация за предложения план: Подробния устройствен план – Парцеларен план (ПУП – ПП) има за цел да конкретизира територия в необходимия обхват за промяна на предназначението на част от поземлен имот (предназначение „горска територия“, НТП „друг вид дървопроизводителна гора“), за изграждане на обект на техническата инфраструктура – противосвлачищно съоръжение.

Предмет на ПУП – ПП е част от поземлен имот с идентификатор 10447.156.55 в землището на гр. Велико Търново, общ. Велико Търново, граничеща с ул. „Трапезица“, гр. Велико Търново. Частта предвидена за промяна на предназначението е с площ 1,567 дка.

С плана не се очертава рамката за бъдещо развитие на инвестиционни предложения по Приложения №1 и №2 на Закона за опазване на околната среда, както и че не са налични обстоятелства за предположение за значително въздействие върху околната среда от реализирането му, поради което не следва да бъде провеждана процедура по преценяване на необходимостта от извършване на Екологична оценка.

Процедурата по оценка за съвместимост на плана се извършва на основание чл. 2, ал. 1, т. 2 от Наредбата за условията и реда за извършване на оценка за съвместимостта на планове, програми, проекти и инвестиционни предложения с предмета и целите на опазване на защитените зони.



Имотът, предмет на ПУП – ПП, не попада в границите на защитена територия по смисъла на Закона за защитените територии, но попада в защитена зона от мрежата „Натура 2000“ по смисъла на Закона за биологичното разнообразие – BG0000213 „Търновски височини“ за опазване на природните местообитания и дивата флора и фауна, включена в Списъка на защитени зони, приет с Решение на Министерски съвет №122/02.03.2007 г. (обн. ДВ бр. 21/09.03.2007 г.).

Преценката за вероятната степен на отрицателно въздействие върху защитената зона, се основава на следните

МОТИВИ:

1. Съоръжението, предмет на ПУП – ПП, не засяга природни местообитания, предмет на опазване в защитена зона BG0000213 „Търновски височини“, поради което няма вероятност да предизвика унищожаване, увреждане или фрагментиране на такива.
2. Предвид характера и мащаба на съоръжението, не се очаква унищожаване, увреждане или фрагментация на местообитания на видове в значителна степен.
3. Не се очаква значително безпокойство и прекъсване на биокоридори, които да предизвикат негативни промени в популациите на видове, предмет на опазване в ЗЗ.
4. Не се очаква генериране на емисии и отпадъци, които да окажат отрицателни въздействия върху елементи на ЗЗ.
5. Няма вероятност от значително отрицателно кумулативно въздействие в комбинация с други инвестиционни предложения, планове, програми и проекти.

Настоящото решение не отменя задълженията на възложителя за изпълнение на изискванията на Закона за опазване на околната среда и други специални закони и подзаконовни нормативни актове и не може да служи като основание за отпадане на отговорността съгласно действащата нормативна уредба.

При всички случаи на промяна в данните, посочени в уведомлението по чл. 10 или на някой от обстоятелствата, при които е издадено решението, възложителят, съответно новият възложител, е длъжен да уведоми компетентния орган за промените в 14-дневен срок от настъпването им.

Решението губи правно действие, ако в продължение на 5 години от датата от издаването му възложителят не започне действия по одобряване на плана.

Решението може да бъде обжалвано в 14-дневен срок от съобщаването му, пред министъра на околната среда и водите и пред Административен съд гр. Велико Търново, по реда на Административнопроцесуалния кодекс.

Дата:

12.06.....2018 г.

ДИРЕКТОР
НА РИОСВ – ВЕЛИКО ТЪРНОВО:

ЕЛЕНА СТЕФАНОВА






МИНИСТЕРСТВО НА ЗЕМЕДЕЛИЕТО, ХРАНИТЕ И ГОРИТЕ
ИЗПЪЛНИТЕЛНА АГЕНЦИЯ ПО ГОРИТЕ
РЕГИОНАЛНА ДИРЕКЦИЯ ПО ГОРИТЕ-ВЕЛИКО ТЪРНОВО
5000 гр.Велико Търново, бул."България" №23, тел: 062/62-0059, факс: 062/60-30-58, ЕИК 000138396

Изх.№ 358/26.01.2018г.
гр.Велико Търново

ДО
ОБЩИНА ВЕЛИКО ТЪРНОВО
5000 ГР.ВЕЛИКО ТЪРНОВО
ПЛ."МАЙКА БЪЛГАРИЯ" № 2
На Ваи № 24-2247/17.01.2018г.



Във връзка с постъпило в Регионална дирекция по горите – Велико Търново Ваше писмо с вх.№ 358/17.01.2018г. за издаване на становище и принципно съгласие по предложението за изграждане на обект: Извършване на проектно-проучвателни работи и изготвяне на проект за укрепителни мероприятия на свлачище VTR 04.10447.28 над ул."Трапезица" (северно от хълм „Трапезица“), гр.В.Търново, изразяваме следното становище:

Имайки предвид, че изграждането на обекта засяга ПИ с идентификатор 10447.156.55-държавна горска територия, който попада в района на дейност и управление на ТП ДГС Болярка, изискахме становище от горското стопанство.

Регионална дирекция по горите – Велико Търново подкрепя становището на ТП ДГС Болярка с изх.№ 303/25.01.2018г. и дава принципното си съгласие за започване на административна процедура по изготвяне на техническо задание и Проект за ПУП-Парцеларен план за обекта като се спазват изискванията на Закона за горите.

Приложение: Становище изх.№ 303/25.01.2018г. ТП ДГС Болярка – копие.

С уважение,

ДИРЕКТОР РДГ

дслс



МИНИСТЕРСТВО НА ЗЕМЕДЕЛИЕТО, ХРАНИТЕ И ГОРИТЕ
„СЕВЕРНОЦЕНТРАЛНО ДЪРЖАВНО ПРЕДПРИЯТИЕ“ ДП-ГР. ГАБРОВО
ТП ДЪРЖАВНО ГОРСКО СТОПАНСТВО „БОЛЯРКА“

гр. Велико Търново, ул. „България“ № 23, ЕИК 2016168050117, тел.: 062-639940, fax: 062-610712, bolqrka@scdp.bg

Изх. № 304 / 27.01.2018 г.

ДО

ОБЩИНА *5300-16207-2 / 17.01.18*
ПЛ. „МАЙКА БЪЛГАРИЯ“ № 2

ГР. ВЕЛИКО ТЪРНОВО

На Ваш рег. индекс 5300-16207-2 / 17.01.2018 г.

ТП Държавно горско стопанство „Болярка“, гр. Велико Търново, дава положително становище за отпочване на административна процедура по изготвяне на техническо задание и проект за ПУП – парцелиран план за обект „Извършване на проектно-проучвателни работи и изготвяне на проект за укрепителни мероприятия на свлачище VTR 04.10447.28 над ул. „Трапезица“ (северно от хълм Трапезица), гр. В. Търново.

Приложение: Скица за имот № 10447.156.55 гр. Велико Търново

ИНЖ. ЙОРДАН БОБОНКОВ

Директор ТП ДГС „Болярка“, гр. В. Търново

НН



**АГЕНЦИЯ ПО ГЕОДЕЗИЯ,
КАРТОГРАФИЯ И КАДАСТЪР
СЛУЖБА ПО ГЕОДЕЗИЯ, КАРТОГРАФИЯ И КАДАСТЪР - ГР. ВЕЛИКО ТЪРНОВО**
5000, ПОЩЕНСКА КУТИЯ – 331, Бул. "Цар Т.СВЕТОСЛАВ" №59, 062/822536; 623889,
veliko.tarnovo@cadastre.bg, БУЛСТАТ:130362903

СОФИЯ 1618, КВ. ПАВЛОВО, УЛ. МУСАЛА №1
ТЕЛ.: 02/818 83 83, ФАКС: 02/955 53 33
ACAD@CADASTRE.BG * WWW.CADASTRE.BG

СКИЦА НА ПОЗЕМЛЕН ИМОТ № 15-38561-22.01.2018 г.

Поземлен имот с идентификатор **10447.156.55**

Гр. Велико Търново, общ. Велико Търново, обл. Велико Търново
По кадастралната карта и кадастралните регистри, одобрени със Заповед РД-18-86/19.09.2008 г.
на **ИЗПЪЛНИТЕЛЕН ДИРЕКТОР НА АГКК**
Последно изменение със заповед: КД-14-04-379/20.10.2009 г.
на **НАЧАЛНИК НА СГКК - ВЕЛИКО ТЪРНОВО**
Адрес на поземления имот: местност **ДЕРВЕНЯ**
Площ: **162054 кв.м**
Трайно предназначение на територията: **Горска**
Начин на трайно ползване: **Друг вид дървопроизводителна гора**
Номер по предходен план: **000100**
Съседи: **10447.509.12, 10447.509.28, 10447.509.29, 10447.156.56, 10447.509.36, 10447.156.54,
10447.156.57, 00683.268.79, 00683.268.88, 00683.57.11, 10447.135.34, 10447.135.32, 10447.509.240,
10447.32.16, 10447.32.19, 10447.32.18**

Собственици:

1. **ДАГ-ДЛС**

Няма данни за идеалните части

Решение по чл.13, ал.5 от ЗВСГЗГФ № 5006 от 08.05.2000г.

Списък с координатите на точките, определящи границите на поземления имот:

Координатна система БГС2005

Точка №	Координати	
	X [м]	Y [м]
1.	4773020.75	512633.63
2.	4773008.44	512624.05
3.	4772995.71	512612.30
4.	4772992.97	512609.02
5.	4772983.50	512597.70
6.	4772971.62	512582.22
7.	4772957.93	512549.91
8.	4772957.51	512536.10
9.	4772960.03	512517.84
10.	4772965.12	512498.89
11.	4772970.26	512480.38
12.	4772975.06	512460.32
13.	4772979.25	512441.30
14.	4772979.54	512422.06
15.	4772978.50	512403.73
16.	4772973.97	512385.88
17.	4772965.92	512366.33
18.	4772957.17	512348.65
19.	4772946.19	512331.36
20.	4772935.01	512316.99
21.	4772921.42	512301.52

Скица № 15-38561-22.01.2018 г. издадена въз основа на документ с входящ № 01-25686-22.01.2018 г.

/инж. Весела Тодорова/

22.	4772907.47	512289.98
23.	4772892.84	512281.90
24.	4772876.82	512273.81
25.	4772862.55	512263.48
26.	4772854.19	512256.72
27.	4772844.90	512243.19
28.	4772833.77	512229.25
29.	4772822.68	512213.72
30.	4772812.85	512198.76
31.	4772802.23	512184.73
32.	4772789.29	512168.80
33.	4772775.56	512154.63
34.	4772759.90	512142.17
35.	4772744.42	512133.58
36.	4772728.03	512123.00
37.	4772727.32	512122.54
38.	4772718.95	512117.08
39.	4772712.03	512112.56
40.	4772696.02	512101.69
41.	4772681.38	512088.86
42.	4772667.48	512079.40
43.	4772655.32	512071.02
44.	4772652.43	512069.04
45.	4772637.10	512057.42
46.	4772621.25	512044.73
47.	4772622.14	512038.14
48.	4772626.72	512004.01
49.	4772627.35	512002.36
50.	4772639.56	511971.00
51.	4772675.15	511879.64
52.	4772718.69	511859.85
53.	4772719.55	511861.03
54.	4772728.05	511857.02
55.	4772732.53	511854.88
56.	4772733.96	511857.30
57.	4772745.24	511850.08
58.	4772744.31	511847.75
59.	4772749.59	511843.40
60.	4772764.36	511836.66
61.	4772773.27	511831.87
62.	4772823.94	511806.64
63.	4772840.02	511798.00
64.	4772863.85	511786.37
65.	4772878.88	511721.58
66.	4772865.94	511712.11
67.	4772851.39	511701.51
68.	4772837.89	511691.90
69.	4772803.33	511670.03
70.	4772803.45	511669.84
71.	4772803.75	511669.36

72.	4772804.39	511668.26
73.	4772804.83	511667.50
74.	4772822.33	511641.14
75.	4772827.11	511633.95
76.	4772832.74	511625.48
77.	4772836.43	511620.46
78.	4772839.21	511616.68
79.	4772841.38	511613.71
80.	4772842.60	511612.05
81.	4772847.20	511605.86
82.	4772849.40	511602.79
83.	4772850.82	511600.82
84.	4772854.62	511595.46
85.	4772854.68	511595.37
86.	4772854.80	511595.21
87.	4772854.96	511595.00
88.	4772855.11	511594.79
89.	4772855.25	511594.58
90.	4772855.43	511594.36
91.	4772855.46	511594.32
92.	4772855.48	511594.29
93.	4772855.60	511594.12
94.	4772855.74	511593.92
95.	4772855.75	511593.91
96.	4772855.94	511593.70
97.	4772856.10	511593.49
98.	4772856.14	511593.45
99.	4772856.15	511593.43
100.	4772856.23	511593.32
101.	4772856.46	511593.04
102.	4772856.47	511593.03
103.	4772856.64	511592.82
104.	4772856.81	511592.60
105.	4772857.04	511592.34
106.	4772857.09	511592.28
107.	4772857.14	511592.22
108.	4772857.22	511592.13
109.	4772857.34	511591.97
110.	4772857.52	511591.77
111.	4772857.56	511591.72
112.	4772857.71	511591.56
113.	4772857.88	511591.35
114.	4772858.02	511591.21
115.	4772858.09	511591.14
116.	4772858.24	511590.93
117.	4772858.35	511590.82
118.	4772858.45	511590.72
119.	4772858.57	511590.59
120.	4772858.67	511590.50
121.	4772858.83	511590.33

Скица № 15-38561-22.01.2018 г. издадена въз основа на документ с входящ № 01-25686-22.01.2018 г.

Инж. Весела Тодорова

122.	4772858.98	511590.14
123.	4772859.03	511590.09
124.	4772859.20	511589.96
125.	4772859.26	511589.88
126.	4772859.34	511589.79
127.	4772859.41	511589.71
128.	4772859.55	511589.58
129.	4772859.61	511589.53
130.	4772859.79	511589.33
131.	4772859.92	511589.20
132.	4772860.00	511589.12
133.	4772860.20	511588.91
134.	4772860.39	511588.74
135.	4772860.60	511588.53
136.	4772860.73	511588.40
137.	4772860.80	511588.32
138.	4772861.00	511588.15
139.	4772861.04	511588.12
140.	4772861.18	511587.98
141.	4772861.41	511587.77
142.	4772861.65	511587.57
143.	4772861.70	511587.52
144.	4772861.76	511587.48
145.	4772861.89	511587.36
146.	4772862.03	511587.23
147.	4772862.28	511587.02
148.	4772862.34	511586.97
149.	4772862.44	511586.88
150.	4772862.59	511586.75
151.	4772862.66	511586.68
152.	4772862.72	511586.63
153.	4772862.87	511586.51
154.	4772863.08	511586.34
155.	4772863.30	511586.17
156.	4772863.58	511585.95
157.	4772866.12	511583.86
158.	4772875.80	511575.90
159.	4772885.57	511570.10
160.	4772886.40	511569.60
161.	4772886.89	511569.30
162.	4772893.65	511565.24
163.	4772896.77	511563.37
164.	4772899.23	511561.90
165.	4772904.79	511572.60
166.	4772922.50	511606.78
167.	4772950.10	511596.87
168.	4772955.46	511594.87
169.	4772963.76	511591.89
170.	4772968.22	511590.29
171.	4772970.74	511597.07

Скица № 15-38561-22.01.2018 г. издадена въз основа на документ с входящ № 01-25686-22.01.2018 г.

/инж. Весела Годорова/

172.	4772999.35	511587.09
173.	4773000.33	511588.39
174.	4773006.04	511593.23
175.	4773006.10	511594.04
176.	4773006.22	511594.92
177.	4773006.22	511595.88
178.	4773005.63	511597.55
179.	4773005.18	511598.59
180.	4773004.70	511599.92
181.	4773004.34	511600.94
182.	4773004.06	511604.32
183.	4772995.02	511616.90
184.	4772994.85	511617.20
185.	4772994.53	511617.64
186.	4772993.85	511618.59
187.	4772990.79	511622.87
188.	4772978.05	511640.68
189.	4772975.76	511670.40
190.	4772975.90	511673.11
191.	4772976.05	511675.74
192.	4772976.65	511687.27
193.	4772977.08	511693.62
194.	4772980.95	511700.98
195.	4772985.58	511709.79
196.	4772986.34	511711.22
197.	4772986.82	511711.35
198.	4772991.64	511712.62
199.	4772992.76	511712.72
200.	4772990.54	511748.34
201.	4772990.66	511748.80
202.	4772996.53	511770.40
203.	4773002.47	511792.82
204.	4773005.30	511802.70
205.	4773007.78	511811.38
206.	4773014.64	511823.13
207.	4773011.49	511823.48
208.	4773001.76	511823.62
209.	4772990.20	511825.12
210.	4772982.31	511829.81
211.	4772979.53	511840.32
212.	4772973.34	511851.41
213.	4772952.99	511883.21
214.	4772942.68	511899.64
215.	4772933.16	511911.67
216.	4772924.23	511926.88
217.	4772915.83	511937.91
218.	4772903.61	511948.30
219.	4772889.90	511953.75
220.	4772877.09	511960.88
221.	4772865.54	511969.73

222.	4772863.99	511973.32
223.	4772860.39	511981.73
224.	4772856.27	511991.34
225.	4772849.94	511996.77
226.	4772836.68	511999.71
227.	4772821.90	512004.15
228.	4772811.28	512008.41
229.	4772807.59	512016.02
230.	4772810.77	512025.10
231.	4772818.69	512032.26
232.	4772829.57	512041.04
233.	4772839.41	512052.00
234.	4772845.14	512063.94
235.	4772846.74	512079.89
236.	4772851.69	512095.14
237.	4772862.31	512110.83
238.	4772871.70	512121.04
239.	4772876.77	512128.78
240.	4772880.31	512140.26
241.	4772887.17	512146.70
242.	4772895.85	512149.21
243.	4772902.18	512152.86
244.	4772908.09	512162.79
245.	4772912.03	512177.56
246.	4772919.03	512189.94
247.	4772929.20	512197.73
248.	4772941.73	512202.84
249.	4772952.91	512212.29
250.	4772960.49	512224.13
251.	4772968.41	512237.30
252.	4772979.26	512248.24
253.	4772993.19	512259.98
254.	4773007.41	512267.56
255.	4773015.13	512270.27
256.	4773020.92	512277.60
257.	4773026.37	512291.56
258.	4773032.10	512309.23
259.	4773037.61	512324.96
260.	4773044.58	512341.06
261.	4773047.32	512348.35
262.	4773047.20	512355.18
263.	4773047.93	512369.38
264.	4773052.67	512383.45
265.	4773060.60	512397.62
266.	4773069.70	512408.67
267.	4773074.46	512418.31
268.	4773074.66	512418.71
269.	4773074.04	512424.55
270.	4773067.78	512433.59
271.	4773057.74	512448.30

Скица № 15-38561-22.01.2018 г. издадена въз основа на документ с входящ № 01-25686-22.01.2018 г.

/инж. Весела Тодорова/

272.	4773048.72	512467.07
273.	4773038.59	512498.63
274.	4773031.12	512519.86
275.	4773024.02	512534.66
276.	4773019.08	512547.68
277.	4773019.86	512562.88
278.	4773020.19	512573.92
279.	4773023.31	512577.34
280.	4773023.72	512577.79
281.	4773033.10	512581.28
282.	4773043.10	512588.48
283.	4773055.89	512596.33
284.	4773071.17	512599.39
285.	4773086.49	512601.26
286.	4773103.02	512606.10
287.	4773120.23	512604.60
288.	4773137.47	512602.80
289.	4773156.55	512599.46
290.	4773174.41	512597.08
291.	4773191.82	512594.61
292.	4773211.88	512592.98
293.	4773254.75	512593.59
294.	4773292.05	512592.27
295.	4773329.44	512586.59
296.	4773338.44	512585.46
297.	4773370.82	512590.92
298.	4773373.51	512592.32
299.	4773379.29	512595.67
300.	4773383.66	512607.24
301.	4773388.78	512621.18
302.	4773397.59	512630.19
303.	4773407.67	512633.50
304.	4773419.02	512632.63
305.	4773431.40	512636.10
306.	4773446.14	512643.63
307.	4773465.39	512653.95
308.	4773480.44	512662.72
309.	4773494.14	512675.04
310.	4773509.72	512681.84
311.	4773522.29	512683.76
312.	4773528.26	512687.50
313.	4773531.27	512688.48
314.	4773566.71	512700.81
315.	4773584.43	512706.98
316.	4773621.54	512719.65
317.	4773707.24	512749.75
318.	4773707.82	512751.53
319.	4773764.00	512772.00
320.	4773773.04	512776.92
321.	4773778.15	512788.88

Скица № 15-38561-22.01.2018 г. издадена въз основа на документ с входящ № 01-25688-22.01.2018 г.

Уинж. Весела Тодорова

322.	4773777.30	512790.30
323.	4773748.42	512782.42
324.	4773721.70	512770.71
325.	4773705.51	512763.86
326.	4773684.92	512755.78
327.	4773669.28	512749.56
328.	4773652.53	512744.75
329.	4773634.76	512740.15
330.	4773617.35	512735.47
331.	4773599.90	512728.87
332.	4773581.85	512722.77
333.	4773562.15	512717.44
334.	4773542.26	512711.25
335.	4773522.32	512704.85
336.	4773485.92	512687.87
337.	4773449.78	512676.25
338.	4773432.49	512669.54
339.	4773413.16	512663.25
340.	4773396.43	512654.69
341.	4773378.68	512644.41
342.	4773358.92	512632.75
343.	4773346.56	512625.70
344.	4773335.61	512623.32
345.	4773320.91	512623.44
346.	4773300.65	512623.59
347.	4773283.00	512624.57
348.	4773263.71	512625.89
349.	4773244.40	512628.73
350.	4773224.85	512631.82
351.	4773206.33	512636.36
352.	4773187.01	512640.43
353.	4773168.61	512643.96
354.	4773146.80	512646.28
355.	4773128.12	512648.86
356.	4773108.51	512648.88
357.	4773089.99	512646.72
358.	4773070.76	512643.88
359.	4773050.70	512641.38
360.	4773031.42	512637.69
361.	4772809.18	512064.18
362.	4772790.65	512052.44
363.	4772774.54	512042.56
364.	4772767.02	512031.83
365.	4772766.01	512025.14
366.	4772771.41	512013.38
367.	4772780.86	512001.49
368.	4772790.80	511991.38
369.	4772806.12	511983.96
370.	4772820.70	511976.18
371.	4772835.91	511965.27

Скица № 15-38561-22.01.2018 г. издадена въз основа на документ с входящ № 01-25686-22.01.2018 г.

/инж. Весела Тодорова/

372.	4772847.46	511957.47
373.	4772851.08	511955.06
374.	4772864.68	511942.32
375.	4772878.63	511930.40
376.	4772892.76	511921.85
377.	4772911.34	511905.03
378.	4772924.00	511891.21
379.	4772934.65	511876.54
380.	4772943.29	511863.57
381.	4772951.21	511850.92
382.	4772960.83	511841.06
383.	4772969.56	511830.18
384.	4772972.25	511825.30
385.	4772969.58	511821.15
386.	4772965.72	511816.67
387.	4772962.25	511818.16
388.	4772958.99	511819.54
389.	4772947.78	511833.47
390.	4772935.95	511850.18
391.	4772926.37	511864.66
392.	4772914.05	511880.56
393.	4772902.02	511891.28
394.	4772890.61	511904.76
395.	4772878.42	511918.57
396.	4772864.25	511931.35
397.	4772847.20	511940.26
398.	4772828.94	511948.67
399.	4772810.16	511957.34
400.	4772792.93	511965.86
401.	4772780.50	511974.60
402.	4772773.23	511986.62
403.	4772758.76	512005.56
404.	4772756.44	512008.60
405.	4772744.58	512013.99
406.	4772737.62	512021.33
407.	4772741.24	512030.06
408.	4772750.98	512039.92
409.	4772762.65	512049.92
410.	4772775.53	512061.70
411.	4772787.24	512070.99
412.	4772800.58	512078.65
413.	4772808.20	512085.92
414.	4772813.23	512094.81
415.	4772820.11	512106.98
416.	4772825.59	512119.53
417.	4772834.60	512136.78
418.	4772843.56	512150.23
419.	4772852.17	512156.49
420.	4772856.67	512162.03
421.	4772862.84	512175.45

Скица № 16-38661-22.01.2018 г. издадена въз основа на документ с входящ № 01-25686-22.01.2018 г.

инж. Весела Тодорова

422.	4772871.46	512188.42
423.	4772881.87	512198.49
424.	4772892.32	512204.07
425.	4772896.23	512207.24
426.	4772891.64	512198.12
427.	4772881.31	512177.12
428.	4772868.72	512161.69
429.	4772857.19	512143.34
430.	4772846.45	512125.60
431.	4772837.74	512109.40
432.	4772829.60	512091.56
433.	4772822.74	512078.29

Скицата да послужи за: изготвяне на проект за укрепителни мероприятия на свлачище





РЕПУБЛИКА БЪЛГАРИЯ

Министерство на регионалното развитие и благоустройството

ЗАМЕСТИНИК - МИНИСТЪР



ОБЩИНА В. ТЪРНОВО

НСД. КОД 5522

РЕГИСТРАЦИОНЕН ИНДЕКС И ДАТА

ДО 0414-00-131 / 28.08.16

ИНЖ. ДАНИЕЛ ПАНОВ

КМЕТ НА ОБЩИНА ВЕЛИКО ТЪРНОВО

ПЛ. „МАЙКА БЪЛГАРИЯ“ № 2

ГР. ВЕЛИКО ТЪРНОВО 5000

КОПИЕ

Г-Н ИВЕЛИН ГАВРИЛОВ

УПРАВИТЕЛ НА

„ГЕОЗАЩИТА ПЛЕВЕН“ ЕООД

УЛ. „АЛ. СТАМБОЛИЙСКИ“ № 1А

ГР. ПЛЕВЕН 5800

Изх. № 08-00-471/28.08.16.....

С. Кетев
Т. Стамова

Относно: Становище на „Геозащита Плевен“ ЕООД от извършен инженерно-геоложки оглед на активизация на регистрирано свлачище № VTR04.10447.28, проявено в района на ул. Трапезица, гр. Велико Търново

УВАЖАЕМИ ГОСПОДИН ПАНОВ,



Във връзка с проявени геодинамични процеси в района на ул. „Трапезица“, гр. Велико Търново, с писмо вх. № 08-00-471/27.06.2016 г. Министерството на регионалното развитие и благоустройството (МРРБ) възложи на „Геозащита Плевен“ ЕООД да извърши подробен оглед и да представи актуално становище за геодинамичното състояние на засегнатия район, придружено от графичен материал и препоръки за последващи действия и технически решения.

С писмо вх. № 08 – 00 - 471/ 11.07.2016 г. „Геозащита Плевен“ ЕООД представи в МРРБ становище след извършен инженерно-геоложки оглед на активизация на регистрирано свлачище № VTR04.10447.28, проявено в района на ул. Трапезица, гр. Велико Търново.

В становището на „Геозащита Плевен“ ЕООД, предоставено и на Вас с писмо изх. № 132/07.07.2016 г., въз основа на извършения инженерно-геоложки оглед, е направена експертна оценка за геодинамичното състояние на засегнатия участък, придружена от препоръки за последващи действия и технически решения. В становището са отразени следните констатации:

- Свлачищната активизация е проявена в югоизточната част на регистрираното От „Геозащита Плевен“ ЕООД древно, периодично – активно свлачище с рег. № VTR04.10447.28.

- Основната причина за активизиране на свлачищния процес е високата степен на водонасищане на глинестите материали от делувиялната покривка на склона, предизвикана от формираните високи нива на подземните води през зимния и пролетния сезон, подхранвани от изходищата на карстови води от варовиците на скалния венец и инфилтрация на повърхностни води (от снеготопенето и дъждовни) върху собствената площ на склона.

- Продължаващото развитие на свлачищните процеси ще компрометираща и платното на ул. „Трапезица“, която е единствена транспортна връзка за жилищна зона, вилна зона, исторически комплекс „Трапезица“ и манастира „Света Троица“, както и застрашава намиращите се в непосредствена близост до деформацията газостанция, производствени сгради и електропровод.

С оглед предотвратяване на риска от възникване на бедствени и аварийни ситуации, застрашаващи живота и здравето на хората и имуществото им в обследваните райони, моля да предприемете необходимите действия в рамките на Вашите компетенции, в т.ч. за сигнализиране и за обезопасяване на територията, и за отстраняване на причините, които оказват влияние върху активизиране на свлачищните процеси, съгласно препоръките и указанията, изразени в становищата на дружеството за геозащита.

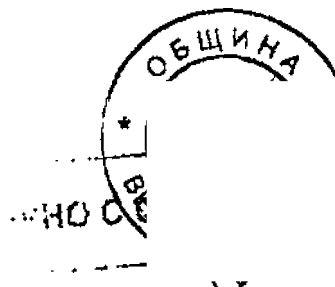
За дълготрайно укрепване на засегнатите райони е необходимо спешно изготвяне на проектни решения за укрепителни и отводнителни мероприятия на база извършени инженерно-геоложки проучвания, съобразени с изискванията на Наредба № 12/03.07.2001г. за проектиране на геозащитни строежи, сгради и съоръжения в свлачищни райони и предприемане на последващи действия за тяхното реализиране.

За засегнатите и застрашени съоръжения на техническата инфраструктура следва да уведомите експлоатационните дружества, които ги стопанисват и управляват.

За всяко строителство в регистрирания свлачищен район, в т. ч. за изграждане на укрепителни и отводнителни мероприятия, следва да се внесе необходимата документация, в съответствие с изискванията, посочени в указателно писмо изх. № 03-01-7/21.01.2015 г. на министъра на регионалното развитие и благоустройството, изменено и допълнено с писмо изх. № 03-01-7/24.02.2016 г., публикувани на официалната страница на МРРБ, за издаване на предварително съгласие по реда на чл. 96, ал. 3 или ал. 4 от Закона за устройство на територията.

ЗАМЕСТИК-МИНИСТЪР:

НИКОЛАЙ ЧАНКОВ



Изх. No 132 от 07.07.2016 г.

ДО:

НИКОЛАЙ НАНКОВ
ЗАМЕСТНИК-МИНИСТЪР НА
РЕГИОНАЛНОТО РАЗВИТИЕ И БЛАГОУСТРОЙСТВОТО
ул. "Св. Св. КИРИЛ И МЕТОДИЙ" № 17-19
гр. СОФИЯ 1202

ОБЩИНА ВЕЛИКО ТЪРНОВО
ПЩ. КОД 5000
РЕГИОНАЛЕН ОФИС
04/Н-00-14/20/08.07.16

КОПИЕ ДО:

ГЛАВНА ДИРЕКЦИЯ "ПОЖАРНА БЕЗОПАСНОСТ И ЗАЩИТА НА
НАСЕЛЕНИЕТО"
МИНИСТЕРСТВО НА ВЪТРЕШНИТЕ РАБОТИ
ул. "ПИРОТСКА" № 171 А
гр. СОФИЯ 1309

КОПИЕ ДО:

ИНЖ. ДАНИЕЛ ПАНОВ
КМЕТ НА ОБЩИНА ВЕЛИКО ТЪРНОВО
ПЛ. "МАЙКА БЪЛГАРИЯ" № 2
гр. ВЕЛИКО ТЪРНОВО 5000

инж. Кетев
инж. Бояджиев
с-ца ОДК И ГСД
оригиналът е при К. Бояджиев

УВАЖАЕМИ ГОСПОДИН НАНКОВ,

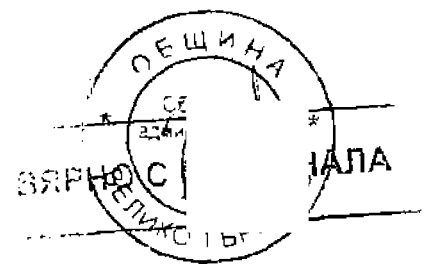
В изпълнение на Ваше писмо № 08-00-471/27.06.2016 г. от МРРБ и отговор на писмо № 0414-00-14/20.06.2016 г. от Кмета на община Велико Търново, приложено Ви изпращаме становище на "ГЕОЗАЩИТА ПЛЕВЕН" ЕООД от извършения инженерно-геоложки оглед на активизация на регистрираното свлачище № VTR04.10447.28, в района на ул. "Трапезица", гр. Велико Търново.

Приложения:

1. Становище 1 бр., в един екземпляр;
2. Ситуация с разположението и обхвата на свлачището, М 1:5000 – 1 бр., в един екземпляр.

С УВАЖЕНИЕ,

.....
ИНЖ. **ИВЕЛИН ГАВРИЛОВ** – *управител*



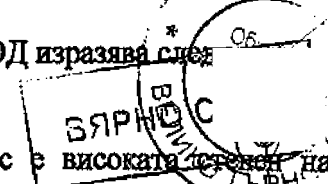
В изпълнение на писмо № 08-00-471/27.06.2016 г. от МРРБ и отговор на писмо № 0414-00-14/20.06.2016 г. от Кмета на община Велико Търново, на 21.06.2016 г. представители на "ГЕОЗАЩИТА ПЛЕВЕН" ЕООД извършиха инженерно-геоложки оглед на активизация на регистрираното свлачище № VTR04.10447.28, в района на ул. "Трапезица", гр. Велико Търново. По време на огледа беше констатирано:

- Свлачищната активизация е проявена в югоизточната част на регистрираното от "ГЕОЗАЩИТА ПЛЕВЕН" ЕООД древно, периодично-активно свлачище № VTR04.10447.28. То е формирано на десния долинен склон на р. Янтра - югозападен склона на Арбанашкото плато. Склонът в района има югозападна експозиция, среден наклон 25° и е залесен с широколистна растителност.
- Геоложкият строеж на склона е представен от делувиялна глинеста покривка, залягаща върху разновидностите на *Горнооряховската свита* – глинести мергели и мергели с прослойки от пясъчници и алевролити, с възраст *долна креда, хотрив - атт.* В най-горната част от склона се разкрива скален венец, изграден от варовици на *Еменската свита*, с възраст *долна креда, барем.*
- Свлачищната активизация е възникнала в началото на 2016 г., след топенето на снежната покривка и в период на интензивни валежи. Активизираната зона от свлачището обхваща югоизточната му част. Деформацията е с ширина около 200 м и средна дължина по направление на движение на земните маси около 100 м, като достига платното на ул. „Трапезица“.
- В долната част на свлачищната активизация е образуван свлачищен „език“ с височина до 2 м, които навлиза на 2.5-3 м към платното на ул. "Трапезица" и го нарушава. Част от свлачищните маси върху уличното платно са разчистени, за да се осигури преминаването на превозни средства по улицата, която е единствена транспортна връзка за Индустриална зона, Вилна зона, исторически комплекс „Трапезица“ и манастира „Света Троица“.
- Подземните води от склона се дренират в зоната на уличното платно под формата на мелодебитни извори. Водата от формираните изходища се задържа в зоната на пътя, поради запълнената от свлачищните маси отводнителна канавка.
- По склона, в образуваните негативни форми на терена от свлачищните процеси се задържат повърхностни води, които образуват замочурени участъци.
- От югозападната страна на ул. "Трапезица" се намират газостанция и производствени сгради, отстоящи на 4-5 м от долната граница на свлачищната активизация.
- В района на свлачищната активизация е проведено инженерно-геоложко проучване на склона и е изготвен технически проект за предпазване и възстановяване на платното на ул. "Трапезица". В проекта е предвидено изграждането на пилотно –анкерна конструкция с дължина 120 м, разположена по североизточния край на ул. "Трапезица".

Въз основа на констатираното, "ГЕОЗАЩИТА ПЛЕВЕН" ЕООД изразява след


СТАНОВИЩЕ

1. Основната причина за активизиране на свлачищния процес е високата температура на водонасищане на глинестите материали от делувиялната покривка на склона. Тя е предизвикана формираните високи нива на подземните води през зимния и пролетния сезон, подхранвани от изходищата на карстови води от варовиците на скалния венец и инфилтрация на повърхностни води (от снеготопенето и дъждовни) върху собствената площ на склона.
2. Продължаващото развитие на свлачищните процеси ще компрометира напълно платното на ул. "Трапезица", която е единствена транспортна връзка за Индустриална зона, Вилна зона, исторически комплекс „Трапезица“ и манастира „Света Троица“.



Застрашени са намиращите се непосредствена близост до деформацията газостанция, производствени сгради и електропровод.

3. За овладяване на свлачищните процеси, "ГЕОЗАЩИТА ПЛЕВЕН" ЕООД препоръчва на Община Велико Търново да се изпълнят следните неотложни мероприятия:
- Разчистването на водонаситените свлачищни маси за осигуряване на пропускателната способност на улицата да се извършва след естественото осушаване на материалите и с минимални изкопни работи;
 - Отводнителните съоръжения на ул. „Трапезица“ да се поддържат в добро техническо състояние, за да се осигури бързо и безпрепятствено отвеждане на повърхностните води от склона;
 - Задържащите се води в негативните форми от свлачището, да се отвеждат чрез изпълнението на земни канавки към отводнителната канавка на ул. „Трапезица“;
 - Предвид възникналата аварийна ситуация, за предпазване платното на ул. „Трапезица“ е необходимо да се изпълни пилотно-анкерната конструкция, предвидена в изготвения технически проект за укрепване. Препоръчва се изготвения проект да се допълни с мероприятия, включващи дренране на подземните води в основата на склона (зад подпорната стена на укрепителната конструкция да се изпълни дренаж, водите от който да се отвеждат извън района на свлачището)
 - За цялостно стабилизиране на свлачището е необходимо да се извърши детайлно инженерно-геоложко проучване в определен териториален обхват от „Геозащита Плевен“ ЕООД, върху предоставена от Община Велико Търново скица-извадка от действащ подробен устройствен план, кадастрална карта или карта на възстановената собственост. Инженерно-геоложкото проучване трябва да отговаря на изискванията на наредба № 12/03.07.2001 г. на МРРБ за проектиране на геозащитни строежи, сгради и съоръжения в свлачищни райони. Въз основа на резултатите от инженерно-геоложкото проучване да се изготви проект с оптимална схема за укрепване. Като основна част на проекта трябва да бъдат съоръженията за дренране на подземните води и улавянето на повърхностните води от склона и контролираното им отвеждане извън района на свлачището. Изпълнението на проекта трябва да се извърши след получаване на предварително разрешение/съгласие за строителство от министъра на регионалното развитие и благоустройството по реда на чл. 96, ал. 3, като указания за реда и необходимите документи са посочени в указателни писма № 03-01-7/21.01.2015 г. и № 03-01-7/24.02.2016 г., от министъра на регионалното развитие и благоустройството.
4. Древното, периодично-активно свлачище № VTR04.10447.28 остава в режим на периодично наблюдение от "ГЕОЗАЩИТА ПЛЕВЕН" ЕООД. Необходимо е да ни уведомите за всяка проява на свлачищна активност и съгласно указателни писма от МРРБ – София, Община Велико Търново трябва да ни уведомите за извършените действия за изпълнение на дадените препоръки в настоящето становище.

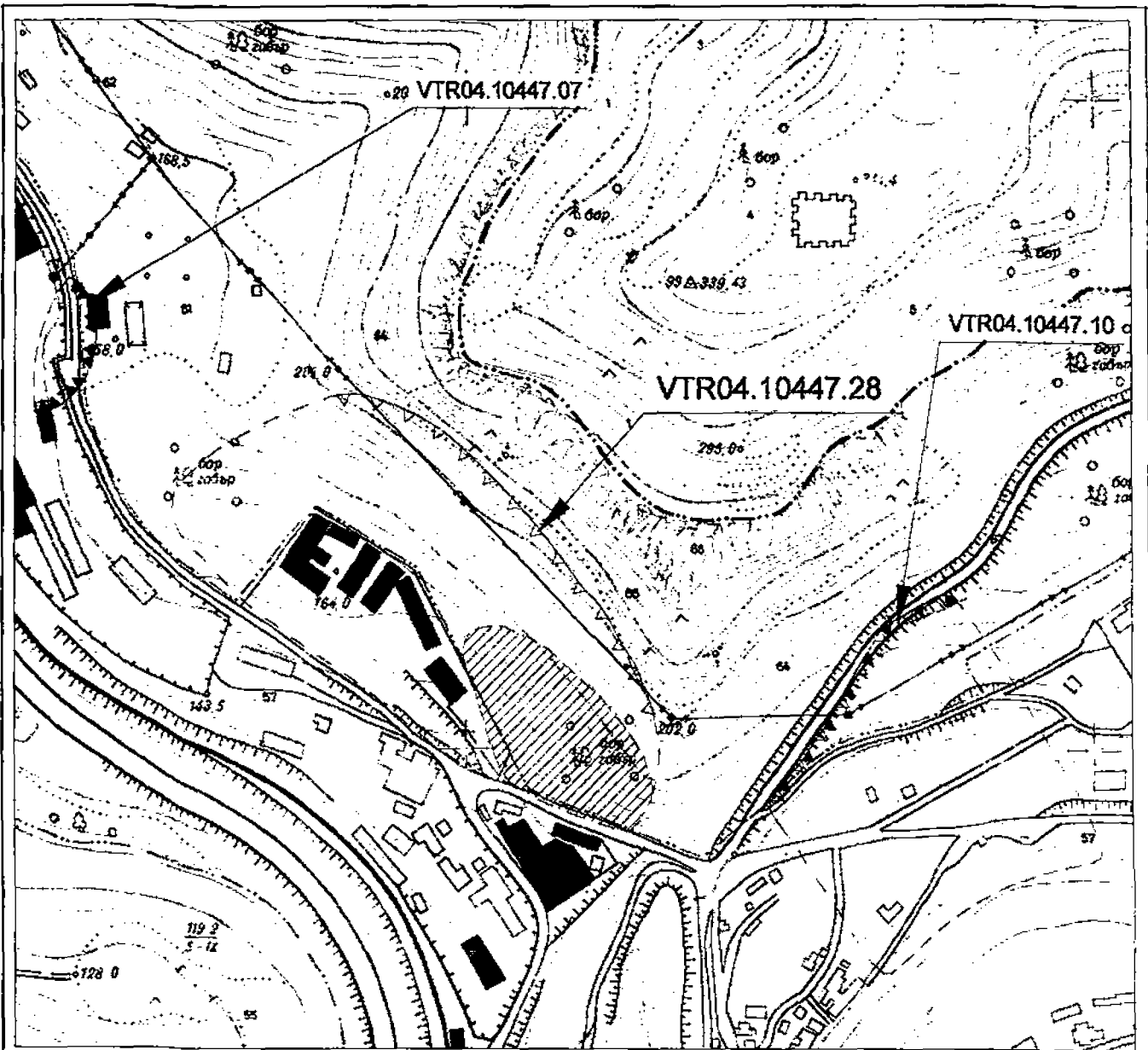


СЪСТАВИЛИ:

/инж. Ив. ГАВРИЛОВ/

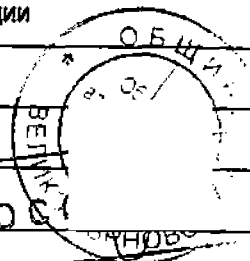
/инж. А. СТЕФАНОВ/

гр. Плевен, 05.07.2016 г.



Условни обозначения:

	Съвременно потенциално свлачище
	Старо свлачище с периодични активизации
	Древно периодично-активно свлачище
	Активен участък от свлачището
	Установена граница на свлачище
	Предполагаема граница на свлачище
VTR04.10447.28	Идентификационен номер на свлачище регистрирано от "Геозащита Плевен" ЕООД



"ГЕОЗАЩИТА ПЛЕВЕН" ЕООД	
гр. ВЕЛИКО ТЪРНОВО, Област ВЕЛИКО ТЪРНОВО	
Ситуация на свлачище № VTR04.10447.28	
Управител:	инж.Ив. Гаврилов
Изпълнил:	инж. А. Стефанов
Приложение № 2	
М 1:5000	
м. 07. 2016 г	