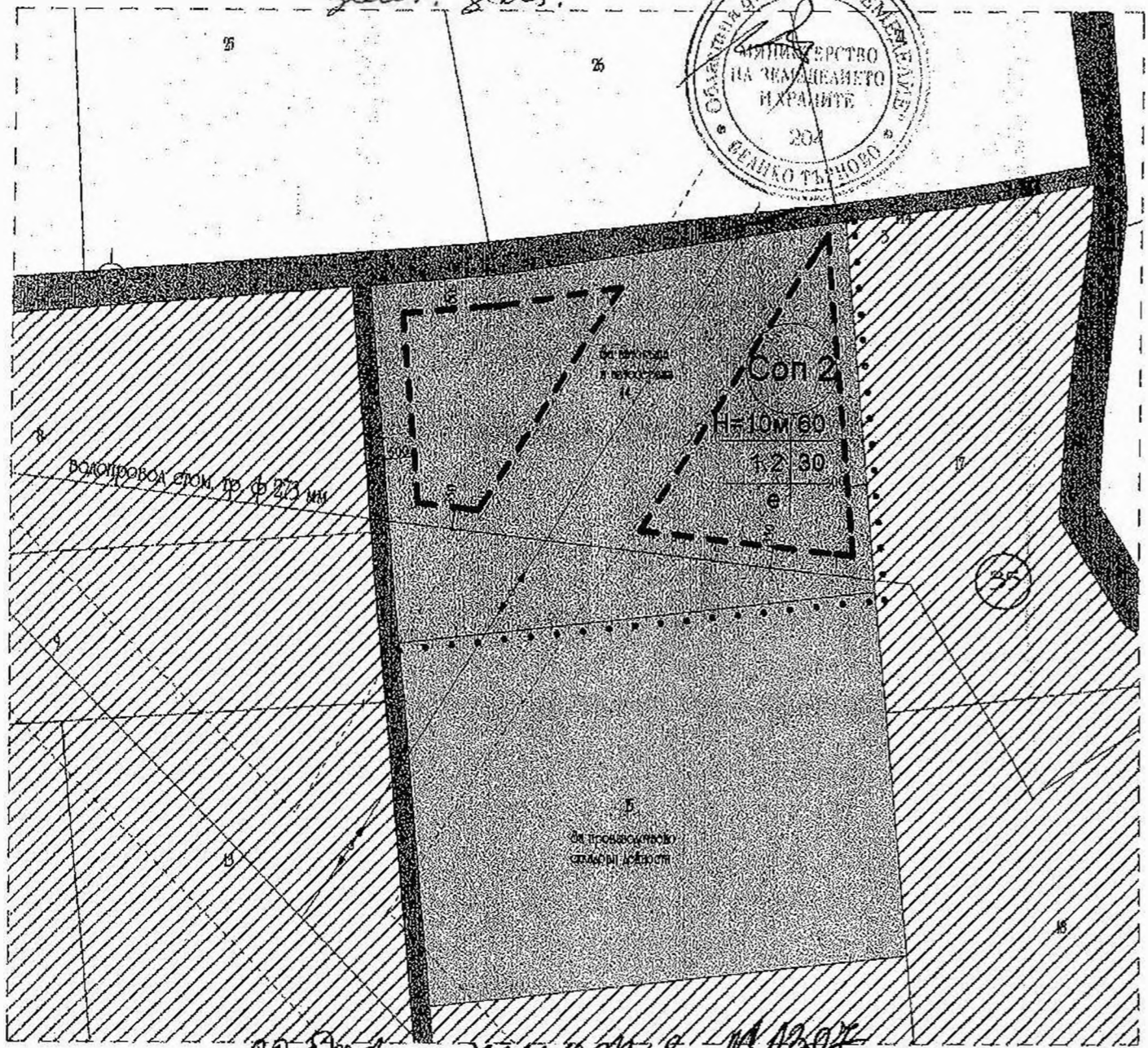
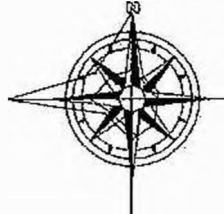



Дел. № 233-04/23.04.2010 г.  
 Ч. 2 - умв. площта за  
 промяна от 4585 кв. м.  
 земедел. зема.



Обектът с регистрация № 17207  
 общински имот № 87/27.04.11 г. за  
 общински обект Велико Търново.  
 общински обект: ул. /Св. Тодорски/  
**ПУП-план за застрояване за промяна**  
**предназначението на земеделска земя за**  
**автокъща и автосервиз;**  
 имот - 035014, Земя на град Дебелец;  
 общ. гр. Велико Търново;  
 М1:1000

*Handwritten signature/initials*



- предимно промишлена зона
- терен с конкретно жилищно предназначение
- полски път
- земеделски земи
- земеделски земи с допустима промяна на предназначението
- граници на промяна на режима на устройство
- допустима граница на застрояване
- сервитут сактру провод
- водопривод стом. тр. ф 273 мм

номер на квартал	номер на урегулирания поемлен имот	устройствена зона	устройствен имот с установено предназначение	стажност (височина в м.)			градоустройствени параметри		начин на застрояване			
				забавителна	максимална	възможна	плътност на застрояване	Клонт	минимална площ	свободно	свързано в два съседни имота	свързано
35	14	Соп 2			Н-10м	60	12	30	*			

Дел. № 233-04/08.07.2010 г.  
 Ч. 2 - промяна от 4585 кв. м.  
 земедел. зема.

РИОКОЗ-ВЕЛИКО ТЪРНОВО  
**СЪОТТЕТСТВА**  
 на здравия  
 не изисквания  
 ВХ. № 50... 18.06.2010 г.  
 (п) Д-р Н. Иванова



**ВЪРНО С ОРИГИНАЛА**

Въздух №-Е004  
 гр. Велико Търново, ул. "Мария полс" 31; тел. 062 65 08 10; 0878 33 54 78

Обект: ПУП-плани за застрояване за промяна предназначението на земеделска земя за автокъща и автосервиз имот - 035014, земя на град Дебелец, Велико Търново; М1:1000

Възложител: \*Дорн 2004\*

Проектирант: арх. Георгиев

Дата: 06.2010