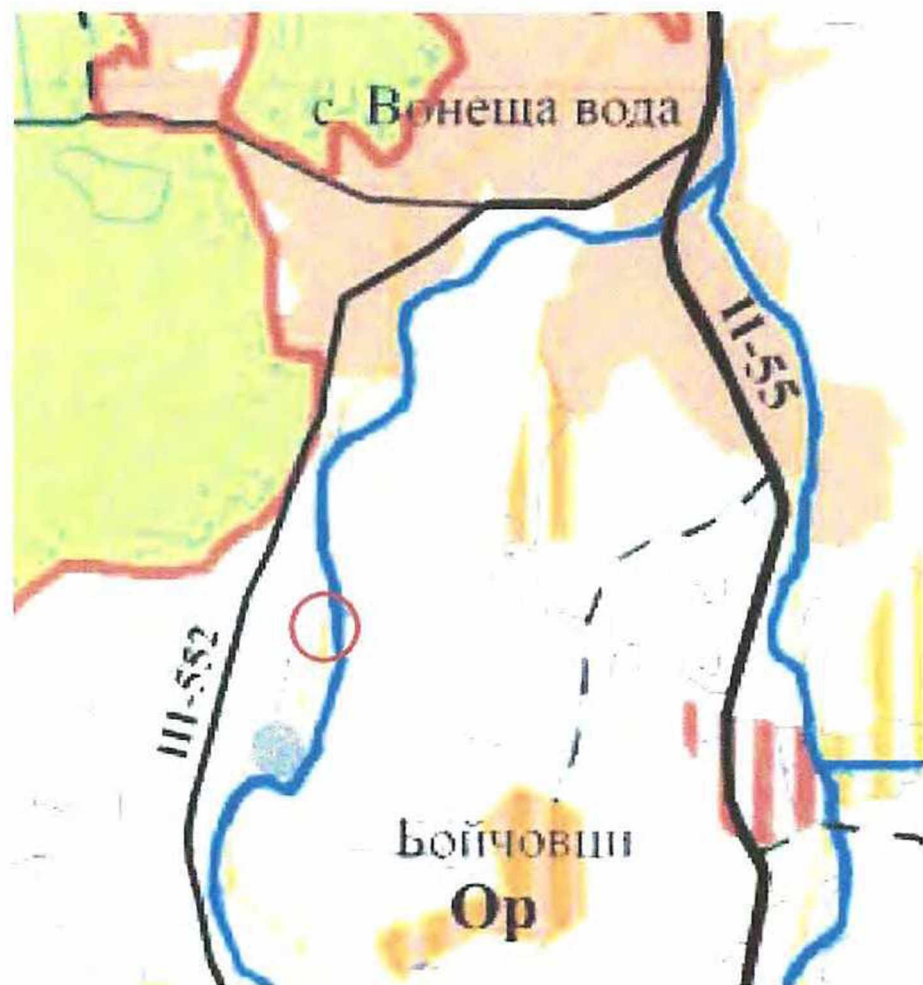



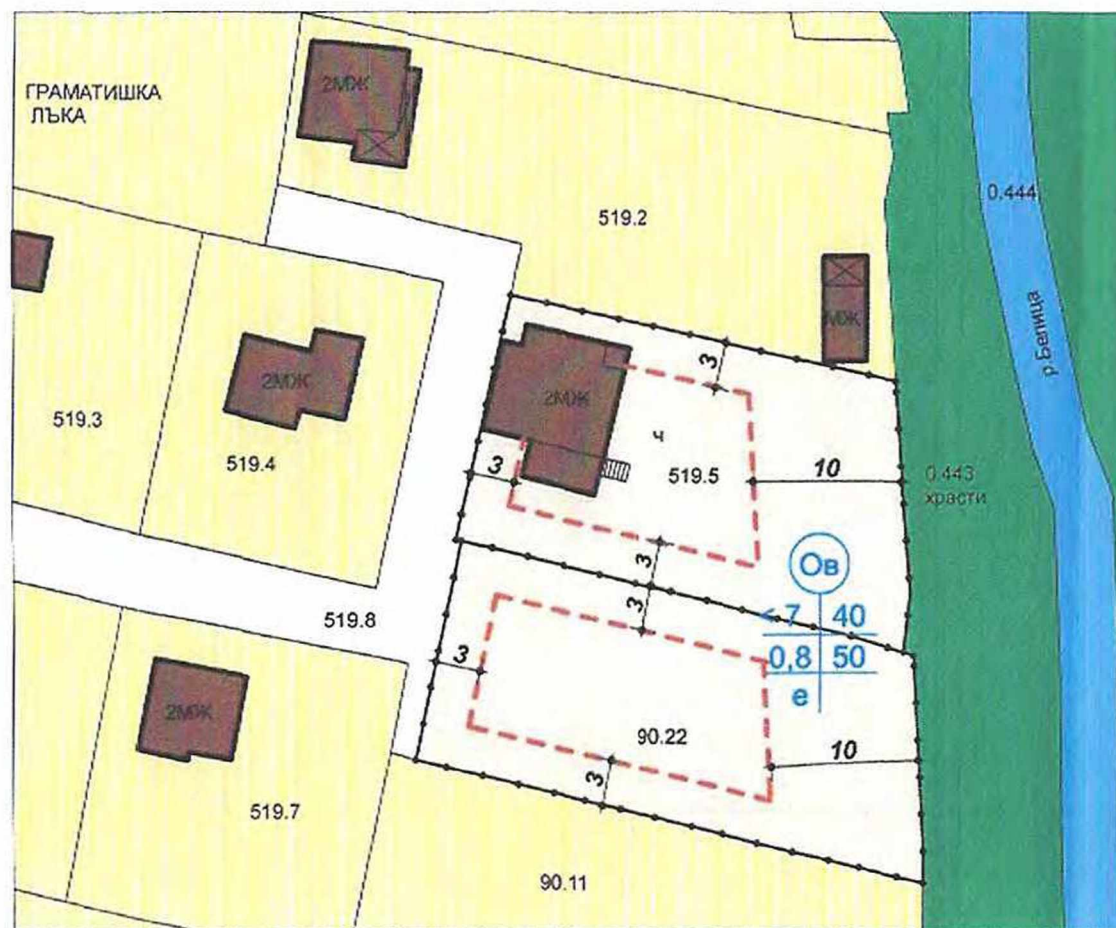
**ЧАСТИЧЕН ПОДРОБЕН УСТРОЙСТВЕН ПЛАН - ПЛАН ЗА ЗАСТРОЯВАНЕ**  
 /частичен ПУП - ПЗ/ за ПИ № 5, кадастрален район 519 по ПНИ на  
 с. Вонеща вода, община Велико Търново и  
 ПИ 12098.90.22 в землището на с. Вонеща вода, общ. Велико Търново

Извадка от Общият устройствен план  
на Община Велико Търново












 МЕСТОПОЛОЖЕНИЕ НА ИМОТА,  
 ПРЕДМЕТ НА ПРОМЯНА ПРЕДНАЗНАЧЕНИЕТО

ПРОЕКТНО ПРЕДЛОЖЕНИЕ



**Легенда**

-  ПОЛСКИ ПЪТ
-  ВОДНИ ПЛОЩИ
-  ЗЕМЕДЕЛСКИ / СЕЛСКОСТОПАНСКИ / ТЕРИТОРИИ
-  ХРАСТИ / ЗЕМЕДЕЛСКИ ТЕРИТОРИИ /
-  СЪЩЕСТВУВАЩО ЖИЛИЩНО ЗАСТРОЯВАНЕ
-  УСТРОЙСТВЕНА ЗОНА - ВИЛНА ЗОНА /Oв/
-  ОГРАНИЧИТЕЛНИ ЛИНИИ НА ЗАСТРОЯВАНЕ
-  ЗАДЪЛЖИТЕЛНИ ЛИНИИ НА ЗАСТРОЯВАНЕ
-  ТЕРИТОРИЯ НА РЕЖИМА НА ЗАСТРОЯВАНЕ

устройствена зона -  
 Oв - вилна зона

Етажност	< 7	40	Плътност на застрояване
Коеф. на интензивност	0,8	50	Минимална озеленена площ
Начин на застрояване	e		

**ЧАСТИЧЕН ПОДРОБЕН УСТРОЙСТВЕН ПЛАН - ПЛАН ЗА ЗАСТРОЯВАНЕ** /частичен ПУП - ПЗ/ за ПИ № 5, кадастрален район 519 по ПНИ на с. Вонеща вода, община Велико Търново и ПИ № 12098.90.22 в землището на с. Вонеща вода, общ. Велико Търново

Възложител: МИХАИЛ СТЕФАНОВ ХАРАЛАМПИЕВ  
 част: Градоустройство      фаза: Проектно предложение      М 1:500

**План за застрояване**

ПЪЛНА ПРОЕКТА



дата: .....

АРХ. СВЕТЛА ЦОНЕВА