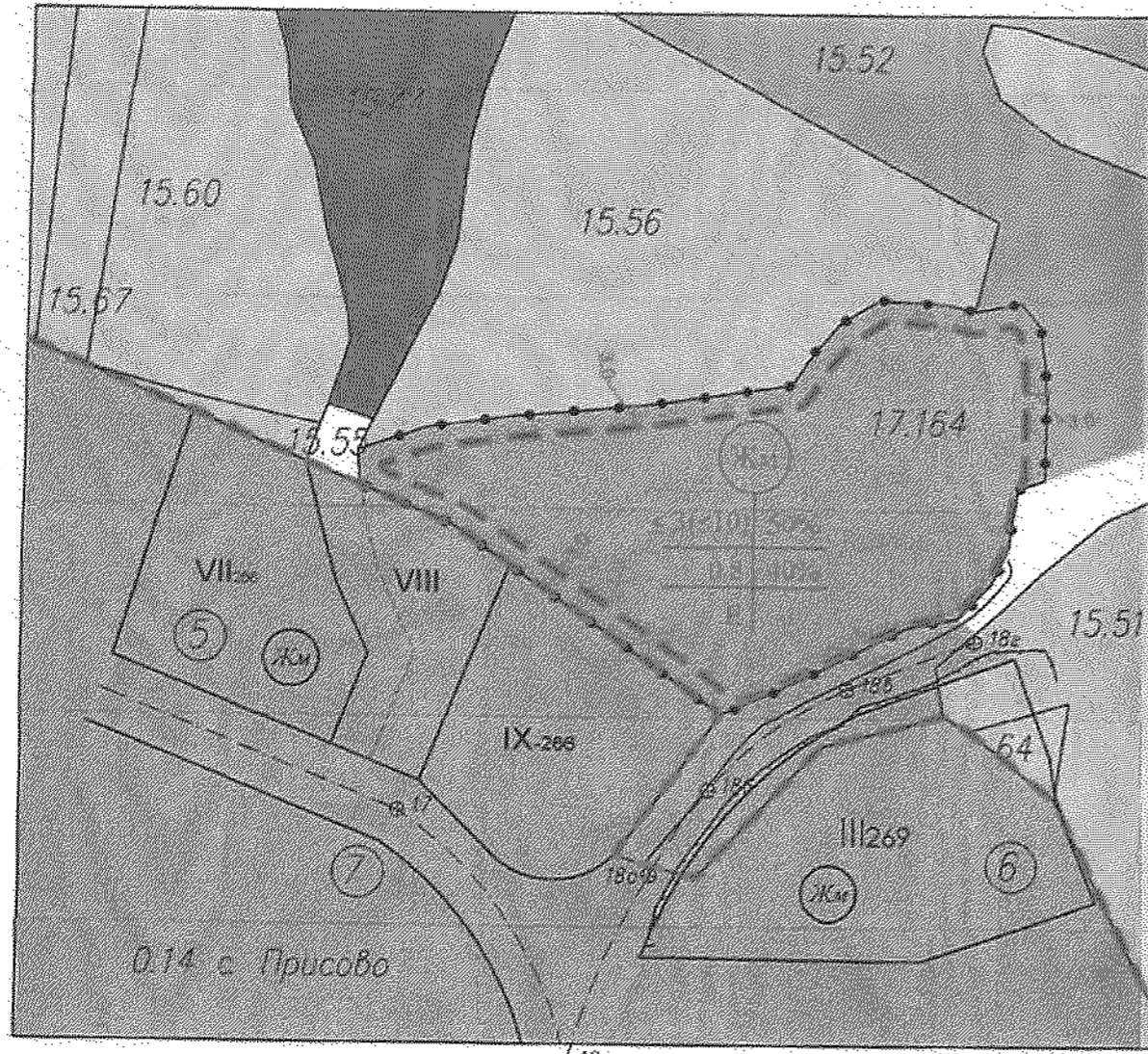


СТРОЙСТВЕН ПЛАН

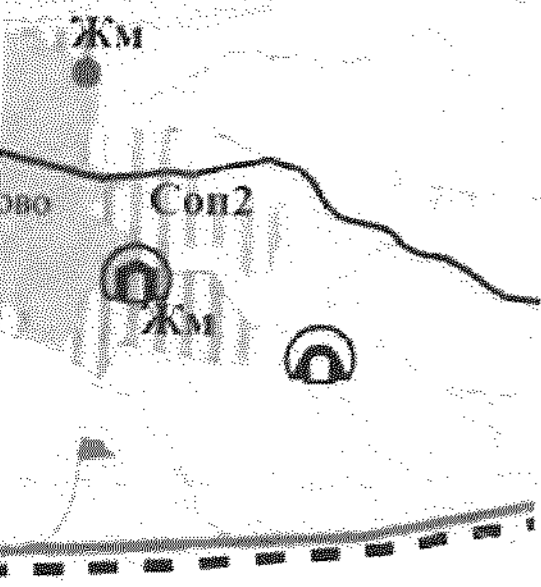
ПЛАН ЗА ЗАСТРОЯВАНЕ  
М 1:1 000

ПРЕДЛОЖЕНИЕ за  
ЧИ на ПУП - ПЛАН ЗА ЗАСТРОЯВАНЕ  
за ПИ 58459.17.164 с цел промяна  
предназначението на земеделската земя  
"За жилищни нужди", землище  
с. Присово, Община Велико Търново

М 1:1 000



- ЛЕГЕНДА:**
- Необработваема земеделска земя
  - Устройствена жилищна зона с преобладаващо застрояване с малка височина и плътност
  - Устройствена жилищна зона с преобладаващо застрояване с малка височина и плътност
  - Поземлени имоти по §4 от ЗСПЗЗ
  - Горски фонд
  - Полски път
  - Строителна граница на населеното място
  - Ограничителни линии на застрояване
  - Граница на промяна на режим на устройство и застрояване
- |   |  |
|---|--|
| Етажност височина <math>\le 3\text{ет}</math> | Плътност на застрояване <math>0,8</math>                             |
| Коефициент на интензивност <math>0,8</math>   | Минимално озеленена площ <math>40\text{ м}^2</math>                  |
| Начин на застрояване: Е - свободно            | Начин на застрояване: Д - свързано в два съседни имота, С - свързано |



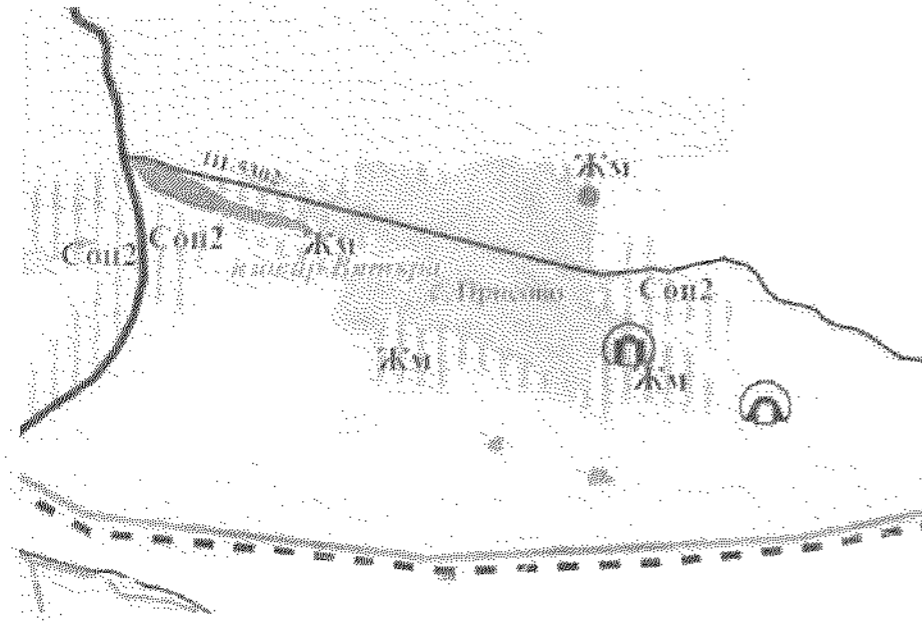
Номер на масив	Номер на поземлен имот /или/ на урегулиран поземлен имот	Устройствена зона	Поземлен имот с установено предназначение	Етажност (височина в м)			Градоустройствени параметри			Начин на застрояване			Площ (дка)	Забележка
				забъжителна	максимална	възможна "от-до"	плътност на застрояване	К инт.	минимална зелена площ	Свободно - Е	Свързано в два съседни имота - Д	Свързано - С		
17	164	Жм	За жилищни нужди	-	$\le 3\text{ет}$ ( $h < 10\text{м}$ )	-	50	0,8	40	●	-	-	3.098	-



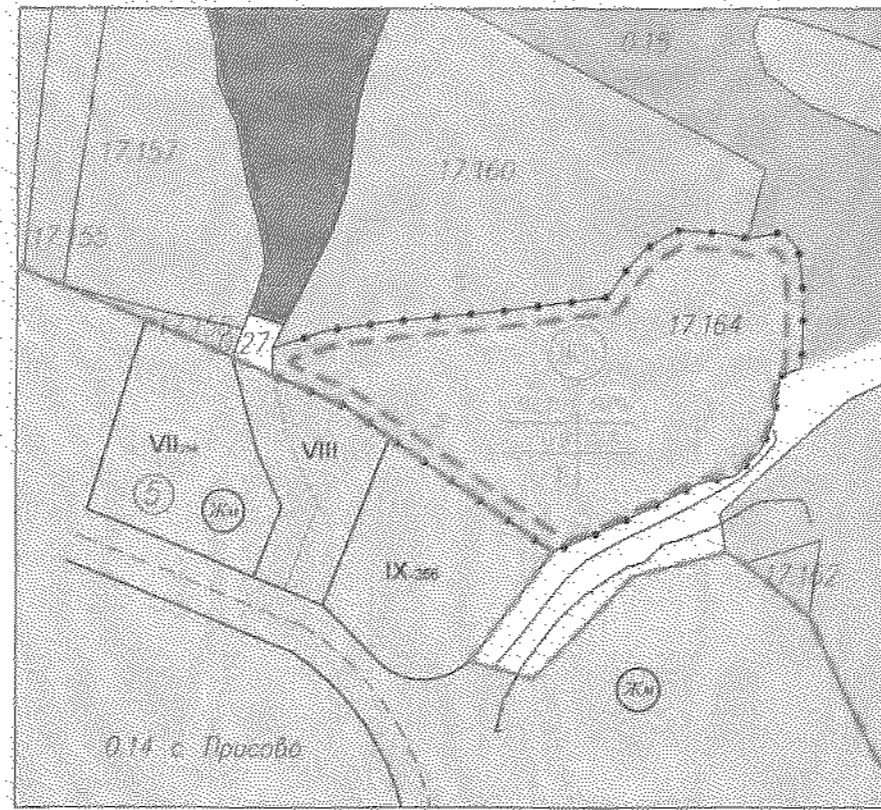
Проектант: арх. Олга Страфърд

Съгласен с проекта възложител: / Светослав Минев /

ИЗВАДКА ОТ ОБЩИЯТ УСТРОЙСТВЕН ПЛАН



ПЛАН ЗА ЗАСТРОЯВАНЕ  
М 1:1 000



ПРЕДЛОЖЕНИЕ за  
ЧИ на ПУП - ПЛАН ЗА ЗАСТРОЯВАНЕ  
за ПИ 58459.17.164 с цел промяна  
предназначението на земеделската земя  
"За жилищни нужди", землище  
с. Присово, Община Велико Търново.

М 1:1 000

- ЛЕГЕНДА:
- Неаробяема земеделска земя
  - Устройствена жилищна зона с преобладаващо застрояване с малка височина и плътност
  - Устройствена жилищна зона с преобладаващо застрояване с малка височина и плътност
  - Поземлен имот по §4 от ЗППЗ
  - Горски фонд
  - Полски път
  - Строителна граница на населеното място
  - Строителна линия на застрояване
  - Граница на промяна на режим на устройство и застрояване
- Височина на застрояване  
Коефициент на интензивност  
Най-голяма височина на застрояване  
Минимална височина на застрояване  
Плътност на застрояване  
Минимална височина на застрояване

Номер на масив	Номер на поземлен имот или на урегулиран поземлен имот	Устройствена зона	Поземлен имот с установено предназначение	Етажност (височина в м)	Градоустойствени параметри			Начин на застрояване			Площ (ква)	Забележка		
					заб.жителна	максимална	възможна "от-до"	плътност на застрояване	К инт.	минимална зелена площ			Свободно - Е	Свързано в два съседни имота - Д
17	164	Жм	Жилищна стр.	<Зет. (h<10м)	-	-	50	0,8	40	●	-	-	3098	-

Проектант:   
арх. Олга Стоянова  
Съгласен с промяна възможност:   
/ Светослав Минева