

ОБЩИНА В.ТЪРНОВО	
П.О. код 5300	
РЕГИСТРАЦИОНЕН ИНДЕКС И ДАТА	
09-00-520	13.04.18

ДО  
ВЕЛИКОТЪРНОВСКИ  
ОБЩИНСКИ СЪВЕТ  
гр.ВЕЛИКО ТЪРНОВО

ВЕЛИКОТЪРНОВСКИ ОБЩИНСКИ СЪВЕТ	
РЕГИСТРАЦИОНЕН ИНДЕКС И ДАТА	
154. № 2101	13.04.18

10 ПК по УТМ - (в)  
ПК по ЗМОС

## ПРЕДЛОЖЕНИЕ 13.04.18.

от инж.ДАНИЕЛ ДИМИТРОВ ПАНОВ  
КМЕТ НА ОБЩИНА ВЕЛИКО ТЪРНОВО

**ОТНОСНО:** Даване разрешение за изработване на Проект за Подробен устройствен план – Парцеларен план за елементите на техническа инфраструктура (противосвлачишно съоръжение) за реализиране на обект: „Укрепване на свлачище в гр.Дебелец ( до стадиона) на общински път VTR 1010“ /път I-5/ – Дебелец - ж.п.гара Дебелец – гр. Велико Търново, кв.“Чолаковци“, ул. „Сан Стефано“ /GAB 3110/ за част от ПИ №20242.0.320 по КВС на гр.Дебелец общ.В.Търново

### УВАЖАЕМИ ОБЩИНСКИ СЪВЕТНИЦИ,

Община Велико Търново е възложител на инвестиционен проект за обект: „Укрепване на свлачище в гр.Дебелец ( до стадиона) на общински път VTR 1010“ /път I-5/ – Дебелец - ж.п.гара Дебелец – гр. Велико Търново, кв.“Чолаковци“, ул. „Сан Стефано“ /GAB 3110/. Извършени са проучвания и измервания във връзка с изготвяне на инвестиционните проекти по части: конструкции, пътна, геодезия, геология. Към изготвената проектна документация са приложени становища на „ГЕОЗАЩИТА ПЛЕВЕН“ ЕООД (изх.№62/20.06.2014г.) от извършени инженерно-геоложки огледи на: съвременно, периодично-активно свлачище с рег.№04.2024.02 (идент.№VTR04.20242.02), проявено на общински път VTR 1010“ /път I-5/ – Дебелец - ж.п.гара Дебелец – гр. Велико Търново, кв.“Чолаковци“, землище на гр.Дебелец и новопоявено съвременно, периодично-активно свлачище с №04.2024.07 (идент.№VTR04.20242.07), проявено на общински път VTR 1010“ /път I-5/ – Дебелец - ж.п.гара

Дебелец – гр. Велико Търново, кв.“Чолаковци“, землище на гр.Дебелец. Издадено е положително становище с писмо изх.№2967/19.08.2016г. на РИОСВ-Велико Търново, относно инвестиционно предложение за обект: „Укрепване на свлачище в гр.Дебелец ( до стадиона) на общински път VTR 1010“ /път I-5/ – Дебелец - ж.п.гара Дебелец – гр. Велико Търново, кв.“Чолаковци“. Съгласно данните от извършеното геодезическо заснемане и тези от работния проект, е установено частично разполагане на предвидените за изграждане геозащитни съоръжения – анкери от пилотно-анкерната укрепителна система и другите необходими съоръжения в ПИ №20242.0.320 - горска територия по картата на възстановената собственост на землището на гр.Дебелец общ.В.Търново с НТП: широколистна гора, собственик: ДАГ-ДЛС (държавна собственост). В тази връзка съгласно указания, дадени в писмо на МРРБ-София - изх.№03-01-7/21.01.2015г. и допълнени с писмо изх.№03-01-7/24.02.2016г. на МРРБ-гр.София, е необходимо да се изготви Проект за подробен устройствен план – Парцеларен план за разполагане на противосвлачищните съоръжения – предвидените анкери от пилотно-анкерната укрепителна система, попадащи извън обхвата на пътя. За отпочване на процедурата са представени: писмо изх.№303/23.01.2018г. на ТП Държавно горско стопанство „Болярка“ – Велико Търново, скица №К04600/22.01.2018г. на ОСЗ-В.Търново и писмо изх.№359/26.01.2018г. на РДГ-Велико Търново. Изготвено е техническо задание, подписано от възложителя и Проектопредложение за ПУП-Парцеларен план. Изготвената документация е съгласувана с писмо изх.№750/02.04.2018г. на РИОСВ-Велико Търново. Съгласно данните по проектопредложението се засяга

- Част от Поземлен имот №20242.0.320 - горска територия по картата на възстановената собственост на землището на гр.Дебелец общ.В.Търново с НТП: широколистна гора, собственик: ДАГ-ДЛС (държавна собственост) с площ 1 631.16 дка ( УПИ I-за техническа инфраструктура)

Внесено е становище изх.№438/10.04.2018г. на Кмета на гр.Дебелец общ.Велико Търново.

Предвид гореизложеното, предлагам Великотърновския общински съвет да вземе следното

## **Р Е Ш Е Н И Е :**

На основание чл.21, ал.1, т.11 от ЗМСМА, чл.124-а, ал.1 във връзка с ал.5 ЗУТ, чл.124-б, ал.1 ЗУТ, чл.125, ал.1 ЗУТ, Великотърновският общински съвет:

1.Одобрява техническо задание за изработване на Подробен устройствен план – Парцеларен план за елементите на техническа инфраструктура (противосвлачищно съоръжение) за реализиране на обект: „Укрепване на

свлачище в гр.Дебелец ( до стадиона) на общински път VTR 1010“ /път I-5/  
– Дебелец - ж.п.гара Дебелец – гр. Велико Търново, кв.“Чолаковци“, ул.  
„Сан Стефано“ /GAB 3110/ за имот, представляващ:

- Част от Поземлен имот №20242.0.320 - горска територия по картата на възстановената собственост на землището на гр.Дебелец общ.В.Търново с НТП: широколистна гора, собственик: ДАГ-ДЛС (държавна собственост) с площ 1 631.16 дка ( УПИ I-за техническа инфраструктура)

2.Дава съгласие за изработване на Подробен устройствен план – Парцеларен план за елементите на техническа инфраструктура (противосвлачищно съоръжение) за реализиране на обект: „Укрепване на свлачище в гр.Дебелец ( до стадиона) на общински път VTR 1010“ /път I-5/  
– Дебелец - ж.п.гара Дебелец – гр. Велико Търново, кв.“Чолаковци“, ул.  
„Сан Стефано“ /GAB 3110/ за имот, представляващ:

- Част от Поземлен имот №20242.0.320 - горска територия по картата на възстановената собственост на землището на гр.Дебелец общ.В.Търново с НТП: широколистна гора, собственик: ДАГ-ДЛС (държавна собственост) с площ 1 631.16 дка ( УПИ I-за техническа инфраструктура)

На основание чл.215 ЗУТ решението подлежи на обжалване в 30-дневен срок от обнародването в „Държавен вестник“ чрез Община Велико Търново пред Великотърновския административен съд.

**инж.ДАНИЕЛ ПАНОВ**  
Кмет на Община Велико Търново



Съгласували:

проф.Г.Камарашев – Зам.кмет в Община Велико Търново  
инж.Д.Кечев – Директор дирекция „СУТ“  
арх.Н.Малаков – гл.архитект на Община Велико Търново  
Д.Йонкова – Директор Дирекция „ПОУС“

Изготвил:

инж.В.Миткова – Началник отдел „ТР“

## ТЕХНИЧЕСКО ЗАДАНИЕ

по реда на чл.125 от Закона за устройство на територията

ОБЕКТ: Проект за Подробен устройствен план -Парцеларен план за елементите на техническа инфраструктура (противосвлачищно съоръжение) за реализиране на обект: - „Укрепване на свлачище в гр.Дебелец ( до стадиона) на общински път VTR 1010“ /път I-5/ - Дебелец - ж.п.гара Дебелец - гр. Велико Търново, кв.“Чолаковци“, ул. „Сан Стефано“ /GAB 3110/ за част от ПИ №20242.0.320 по КВС на гр.Дебелец общ.В.Търново

### *1.Основание за изготвяне на заданието*

Настоящото задание е изготвено на основание чл.125 от Закона за устройство на територията при условията на чл.62а /2/ от Наредба №8 от 14 юни 2001г. за обема и съдържанието на устройствените планове във връзка с реализирането на обект: „Укрепване на свлачище в гр.Дебелец ( до стадиона) на общински път VTR 1010“ /път I-5/ - Дебелец - ж.п.гара Дебелец - гр. Велико Търново, кв.“Чолаковци“, ул. „Сан Стефано“ /GAB 3110/. Съгласно данните от извършеното геодезическо заснемане и тези от работния проект, е установено частично разполагане на предвидените за изграждане геозащитни съоръжения - анкери от пилотно-анкерната укрепителна система и другите необходими съоръжения в ПИ №20242.0.320 - горска територия по картата на възстановената собственост на землището на гр.Дебелец общ.В.Търново с НТП: широколистна гора, собственик: ДАГ-ДЛС (държавна собственост). В тази връзка съгласно указания, дадени в писмо на МРРБ-София - изх.№03-01-7/21.01.2015г. и допълнени с писмо изх.№03-01-7/24.02.2016г. на МРРБ-гр.София, е необходимо да се изготви Проект за подробен устройствен план - Парцеларен план за разполагане на противосвлачищните съоръжения - предвидените

анкери от пилотно-анкерната укрепителна система, попадащи извън обхвата на пътя. За отпочване на процедурата са представени писма: изх.№303/23.01.2018г. на ТП Държавно горско стопанство „Болярка“ – Велико Търново и скица №K04600/22.01.2018г. и изх.№359/26.01.2018г. на РДГ-Велико Търново.

## **2.Обща информация**

Обхватът на проектната разработка е разположен изцяло върху територия на землището на гр.Дебелец общ.Велико Търново и засяга част от ПИ №20242.0.320 - горска територия по картата на възстановената собственост на землището на гр.Дебелец общ.В.Търново с НТП: широколистна гора, собственик: ДАГ-ДЛС (държавна собственост).

Към изготвената проектна документация са приложени становища на „ГЕОЗАЩИТА ПЛЕВЕН“ ЕООД от извършени инженерно-геоложки огледи на: съвременно, периодично-активно свлачище с рег.№04.2024.02 (идент.№VTR04.20242.02), проявено на общински път VTR 1010“ /път I-5/ – Дебелец - ж.п.гара Дебелец – гр. Велико Търново, кв.“Чолаковци“, землище на гр.Дебелец и новопоявено съвременно, периодично-активно свлачище с №04.2024.07 (02 (идент.№VTR04.20242.07), проявено на общински път VTR 1010“ /път I-5/ – Дебелец - ж.п.гара Дебелец – гр. Велико Търново, кв.“Чолаковци“, землище на гр.Дебелец

Община Велико Търново е възложител на инвестиционен проект на база извършени проучвания и измервания. Изготвени са инвестиционни проекти: части: конструкции, пътна, геодезия, геология, извършени са прединвестиционни проучвания и същите определят обхвата на реализиране на обекта. Издадено е положително становище с писмо изх.№2967/19.08.2016г. на РИОСВ-Велико Търново, относно инвестиционно предложение за обект: „Укрепване на свлачище в гр.Дебелец ( до стадиона) на общински път VTR 1010“ /път I-5/ – Дебелец - ж.п.гара Дебелец – гр. Велико Търново, кв.“Чолаковци“

## **3.Обхват на задачата**

Проектът за ПУП – Парцеларен план /ПП/ за разполагане на противосвлачищните съоръжения – предвидените анкери от пилотно-анкерната укрепителна система, попадащи извън обхвата

на пътя, следва да се изготви в съответствие с изготвените инвестиционни проекти по части: конструкции, пътна и геодезия и направените предварителни проучвания за засегнатата от проектното трасе територия – държавна собственост, както следва:

- Част от Поземлен имот №20242.0.320 - горска територия по картата на възстановената собственост на землището на гр.Дебелец общ.В.Търново с НТП: широколистна гора, собственик: ДАГ-ДЛС (държавна собственост) с площ 1 631.16 дка ( УПИ I-за техническа инфраструктура)

#### ***4.Фази на проектните дейности***

Проектът за ПУП – Парцеларен план /ПП/ за разполагане на противосвлачищните съоръжения – предвидените анкери от пилотно-анкерната укрепителна система, да се изработи във фаза окончателен проект в съответствие с изработените инвестиционни проекти.

#### ***5.Срок за изработване на проектите:***

Проектът за ПУП – Парцеларен план /ПП/ за разполагане на противосвлачищните съоръжения – предвидените анкери от пилотно-анкерната укрепителна система, да се изработи в 30 дневен срок от възлагането му.

#### ***6.Изисквания към обема и съдържанието на проектите:***

Проектът за ПУП – Парцеларен план /ПП/ за разполагане на противосвлачищните съоръжения – предвидените анкери от пилотно-анкерната укрепителна система, да се изработи съгласно изискванията на Наредба №8 от 14 юни 2001г. за обема и съдържанието на устройствените планове.

Подробният устройствен план – Парцеларен план следва да съдържа:

*Графични материали, включващи:*

○ Проект на парцеларен план в М 1:2000 или 1:1000 /по преценка на проектанта в зависимост от обхвата на имотите на ПУП/, изработен върху копие от картата на възстановената собственост гр.Дебелец общ.Велико Търново

○ Граници и номера на поземлени имоти

○ Сервитутните линии, с които се въвеждат сервитути и ограничения в ползването на имотите, като се означава разстоянието им до осовата линия на трасето или до крайните линии на съоръжението или площадковия обект

○ Ситуация на трасето в подходящ мащаб

○ Трасировъчен план с трасировъчни данни

○ Обща ситуация с местоположението на обекта

*Текстови материали, оформени в обяснителна записка както следва:*

Обща част, включваща:

- цел на проекта и задачи
- териториален обхват ( данни за ситуационното разположение на обекта)

-

*Съдържателна част, включваща:*

- Ограничения в ползването на имотите в сервитутите
- Регистър на засегнатите от трасето имоти
- Номера на засегнатите от трасето имоти по възходящ ред
- Вид на територията според основното предназначение ( съгласно чл.7 от ЗУТ)
- Начин на трайно ползване
- Община, землище, местност
- Категория на земята
- Площ на съответния имот в дка
- Площ за отчуждаване
- Площи с ограничения в ползването ( сервитути)
- Вид собственост
- Собственик на имота
- Баланс на територията по начин на трайно ползване
- Баланс на територията по вид собственост
- Баланс на територията по предназначение
- Баланс на територията по категорията на земята

**7.Общи изисквания към проектите**

Проектът за ПУП - Парцеларен план да се изготви в 3 (три) оригинални екземпляра на прозрачен и хартиен носител и 3 (три) екземпляра на магнитен носител.

Всички чертежи и текстова част да се изработят в стандартни формати. Изготвените проекти да съответстват на заданието за проектиране, действащата в момента законова уредба и подзаконовни нормативни актове.

### 8.Исходни данни


- извадки от технически проект за части: Конструкции, Пътна и Геодезия
- извадка от КВС на гр.Дебелец в обхвата на проекта
- графични и семантични данни на проектното трасе
- скица изх.№К04600/22.01.2018г. на имота , засегнат от ПУП - ПП
- писмо изх.№2967/19.08.2016г. на РИОСВ-Велико Търново относно инвестиционно предложение за обект: „Укрепване на свлачище в гр.Дебелец ( до стадиона) на общински път VTR 1010“ /път I-5/ - Дебелец - ж.п.гара Дебелец - гр. Велико Търново, кв.“Чолаковци“
- писмо изх.№303/23.01.2018г. на ТП Държавно горско стопанство „Болярка“ - Велико Търново
- писмо изх.№359/26.01.2018г. на РДГ-Велико Търново.

### 9.Допълнителни указания

При разработване на проекта да се спазват разпоредбите на:  
Закон за устройство на територията  
Наредба №8/2001г. за обема и съдържанието на устройствените планове

Възложител:

инж.ДАНИЕЛ ПАНОЕ  
Кмет на Община Велико Търново



м.март 2018г.  
гр.Велико Търново





**ОБЩИНА ВЕЛИКО ТЪРНОВО  
КМЕТСТВО ДЕБЕЛЕЦ**

До  
инж. Даниел Панов-  
Кмет на Община Велико Търново

Община Велико Търново П. код 5030 Кметство гр. Дебелец	
Регистрационен индекс и дата	
438	10.04.2018г.

Община Велико Търново пощенски код 5000	
Регистрационен индекс и дата	
1007-00-15/	10.04.18
тел. централа 619-203	

**СТ А Н О В И Щ Е**

**ОТ СНЕЖАНА БОЖИДАРОВА ПЪРВАНОВА**  
Кмет на град ДЕБЕЛЕЦ

Във връзка с Ваше предложение и одобряването му от Общински съвет Велико Търново, за даване разрешение за изработване на Подробен устройствен план – Парцеларен план за елементите на техническа инфраструктура (противосвлачищно съоръжение) за реализиране на обект: - „Укрепване на свлачище в гр. Дебелец (до стадиона) на общински път VTR 1010“ /път I-5/ – Дебелец - ж.п. гара Дебелец – гр. Велико Търново, кв. „Чолаковци“, ул. „Сан Стефано“ /GAB 3110/ за част от ПИ №20242.0.320 по КВС на град Дебелец, Община Велико Търново.

Разгледах предложението, нямам възражения и давам положително становище, във връзка с неотложната обществена необходимост.

**СНЕЖАНА ПЪРВАНС**  
КМЕТ НА гр. ДЕБЕЛЕЦ



ул. „Патриарх Евтимий Търновски“ №64, град Дебелец, пощенски код: 5030 тел.: 06117/20-16, 06117/20-19, 06117/20-18, 06117/20-17, 06117/20-25, 06117/20-40  
E-mail: kmetstvo\_debeletz@abv.bg




РЕПУБЛИКА БЪЛГАРИЯ  
МИНИСТЕРСТВО НА ОКОЛНАТА СРЕДА И ВОДИТЕ

РЕГИОНАЛНА ИНСПЕКЦИЯ ПО ОКОЛНАТА СРЕДА И ВОДИТЕ - ВЕЛИКО ТЪРНОВО

Изх. №750 /...02.04...2018 г.

ДО  
ИНЖ. ДАНИЕЛ ПАНОВ  
КМЕТ НА ОБЩИНА ВЕЛИКО ТЪРНОВО  
ГР. ВЕЛИКО ТЪРНОВО  
ПЛ. „МАЙКА БЪЛГАРИЯ“ №2



**ОТНОСНО:** ПУП – Парцеларен план за елементите на техническа структура (противосвлачищно съоръжение) за реализиране на обект: „Укрепване на свлачище в гр. Дебелец (до стадиона) на общински път VTR 1010 „I-5/ – Ж.П. Гара Дебелец – гр. Велико Търново, кв. „Чолаковци“, ул. „Сан Стефано“ /GAB 3110/ за част от ПИ №20242.0.320 по КВС на гр. Дебелец, общ. В. Търново“

**УВАЖАЕМИ ГОСПОДИН ПАНОВ,**

С настоящото уведомление с вх. №750/12.03.2018 г. на РИОСВ – Велико Търново, сте информирали за изготвен проект за ПУП – Парцеларен план за елементите на техническа структура (противосвлачищно съоръжение) за реализиране на обект: „Укрепване на свлачище в гр. Дебелец (до стадиона) на общински път VTR 1010 „I-5/ – Ж.П. Гара Дебелец – гр. Велико Търново, кв. „Чолаковци“, ул. „Сан Стефано“ /GAB 3110/ за част от ПИ №20242.0.320 по КВС на гр. Дебелец, общ. В. Търново“.

За инвестиционно предложение „Укрепване на свлачище в гр. Дебелец на общински път VTR 1010 „(I-5) – Ж.П. Гара Дебелец – кв. „Чолаковци“ (гр. В. Търново)“, свързано със заявления ПУП – ПП, е извършено преценяване на начина на процедуриране по реда на чл. 2, ал. 2 от Наредбата за условията и реда за извършване на оценка за съвместимостта на планове, програми, проекти и инвестиционни предложения с предмета и целите на опазване на защитените зони. С писмо изх. №2967/19.08.2016 г. Община Велико Търново е уведомена, че не е необходимо провеждане на процедури по оценка на въздействието върху околната среда и екологична оценка по реда на Глава Шеста от Закона за опазване на околната среда, и оценка за съвместимост по реда на чл. 31 от Закона за биологичното разнообразие.

Уведомителното писмо с изх. №2967/19.08.2016 г. на РИОСВ – Велико Търново, може да послужи за одобряване на заявления ПУП – ПП.

Настоящото се отнася само за заявените параметри на ПУП – ПП и не отменя необходимостта от получаване на съгласувания или разрешителни, предвидени в други закони и подзаконовни нормативни актове.

При всички случаи на промяна в параметрите на заложените дейности или на някои от обстоятелствата, при които е изготвено настоящото писмо, възложителят е длъжен да уведоми незабавно РИОСВ – Велико Търново за промените.

ДИРЕКТОР  
НА РИОСВ – ВЕЛИКО ТЪРНОВО:

ЕЛЕНА СТЕФАНОВА





РЕПУБЛИКА БЪЛГАРИЯ  
МИНИСТЕРСТВО НА ОКОЛНАТА СРЕДА И ВОДИТЕ  
РЕГИОНАЛНА ИНСПЕКЦИЯ ПО ОКОЛНАТА СРЕДА И ВОДИТЕ - ВЕЛИКО ТЪРНОВО

Изх. №2967 / ...19.08...2016 г.

ДО  
ИНЖ. ДАНИЕЛ ПАНОВ  
КМЕТ НА ОБЩИНА ВЕЛИКО ТЪРНОВО  
ГР. ВЕЛИКО ТЪРНОВО  
ПЛ. „МАЙКА БЪЛГАРИЯ“ №2

ОБЩИНА ВЕЛИКО ТЪРНОВО  
ОБЩИНСКИ СЪВЕТ  
РЕГИОНАЛНА ИНСПЕКЦИЯ ПО ОКОЛНАТА СРЕДА И ВОДИТЕ  
29.08.2016

ОТНОСНО: *Инвестиционно предложение „Укрепване на свлачище в гр. Дебелец на общински път VTR 1010 „(I-5) – Ж.П. Гара Дебелец – кв. „Чолаковци“ (гр. В. Търново)“*

УВАЖАЕМИ ГОСПОДИН ПАНОВ,

Във връзка с внесено уведомление с вх. №2967/03.08.2016 г. на РИОСВ – Велико Търново за горещитираното инвестиционно предложение, на основание чл. 6а, т. 2 от Наредба за условията и реда за извършване на оценка за съвместимостта на планове, програми, проекти и инвестиционни предложения с предмета и целите на опазване на защитените зони (*Наредбата за ОС, обн., ДВ, бр. 73 от 11.09.2007 г., всички изм. и доп.*) Ви уведомявам следното:

Инвестиционното предложение „Укрепване на свлачище в гр. Дебелец на общински път VTR 1010 „(I-5) – Ж.П. Гара Дебелец – кв. „Чолаковци“ (гр. В. Търново)“ попада в обхвата на чл. 2, ал. 2 от *Наредбата за ОС.*

Инвестиционното предложение (ИП) предвижда укрепване на част от десния банкет на общинския път VTR 1010 в района на стадиона на гр. Дебелец. Участъкът за укрепване попада в района на съвременно периодично активно свлачище регистрирано от „Геозащита-Плевен“ ЕООД под рег. № 04.2024.02 (идент. №VTR 04.20242.02).

В резултат на неконтролираното отвеждане на повърхностните води от пътното платно е пропаднал част от банкета на пътя над стадиона с дължина около 70 m. Пропаднала е насипната част на профила на пътя. В резултат на пропадането се е отворила пукнатина с широчина 15-20 cm, в която продължава навлизането на води, което може да активира съществуващото свлачище и пътя да бъде прекъснат. Пропадането на банкета стеснява габарита на пътното платно и създава условия за утежнена пътна обстановка. Липсата на реална еластична предпазна ограда е предпоставка за излизане на автомобили от пътя. Изпълнението на укрепителни мероприятия е задължително за нормалната експлоатация на пътя.

В проекта е предвидена силова укрепителна система с дължина 80 m, разположена в края на пътното платно. Укрепителната система е пилотно-анкерна. Пилотите се армират с вързан скелет от 12 бр. надлъжни пръти и напречна армировка.

Горният край на пилотите е обединен със ростверк, в горния край на ростверка е предвидена конзола. В конзолата се оформя предпазен борд с широчина 25 cm и височина 30 cm. В горния край на борда се монтира еластичната предпазна ограда. Местоположението на ростверка и борда е изцяло съобразено с очертаването на пътя. В проекта е предвидено и надстрояване на ростверка на съществуващата пилотна система.

ИП не попада в границите на защитена територия по смисъла на Закона за защитените територии, както и в границите на защитена зона от мрежата „Натура 2000“ по смисъла на Закона на биологичното разнообразие. Най-близко разположената защитена



зона (ЗЗ) е BG0000281 „Река Белица“ за опазване на природните местообитания и на дивата флора и фауна, включена в Списъка на защитени зони, приет с Решение на Министерски съвет №122/02.03.2007 г. (обн. ДВ бр. 21/09.03.2007 г.).

Така заявено ИП и предвидените в него дейности не могат да бъдат отнесени към някоя от позициите на Приложения №1 и №2 на Закона за опазване на околната среда (ЗООС) и не подлежат на регламентираните по реда на глава шеста от него процедури по оценка на въздействието върху околната среда (ОВОС) или екологична оценка (ЕО).

С оглед гореизложеното, отчитайки местоположението и характера на ИП, както и че при осъществяването му не се засягат природни местообитания и местообитания на видове, предмет на опазване в ЗЗ, не се предполага увреждане и трансформация на такива, не се очаква безпокойство и прогонване на видове, няма вероятност от отрицателно въздействие върху защитени зони от мрежата „Натура 2000“, включително и върху ЗЗ BG0000281 „Река Белица“.

В тази връзка на основание чл. 2, ал. 2 от Наредбата за ОС, Ви уведомявам, че преценката на компетентния орган за така заявеното ИП „Укрепване на свлачище в гр. Дебелец на общински път VTR 1010 „(1-5) – Ж.П. Гара Дебелец – кв. „Чолаковци“ (гр. В. Търново)“ е, че не е необходимо провеждане на процедура по реда на Глава втора от Наредбата за ОС.

Настоящото се отнася само за заявените параметри на ИП и не отменя необходимостта от получаване на съгласувания или разрешителни, предвидени в други закони и подзаконовни нормативни актове.

При всички случаи на промяна в параметрите на заложените дейности или на някои от обстоятелствата, при които е изготвено настоящото писмо, възложителят е длъжен да уведоми незабавно РИОСВ - Велико Търново за промените.

ДИРЕКТОР  
НА РИОСВ – ВЕЛИКО ТЪРНОВО:

ЕЛЕНА СТЕФАНОВА



ПЛЕВЕН 5800, ПК 1177, ул. "Ал. Стамболийски" 1<sup>А</sup>  
e-mail: geogard@abv.bg

"ГЕОЗАЩИТА ПЛЕВЕН" ЕООД  
тел./факс 064-801-603, тел. 064-801-537  
GSM: 0888-240-298

Их. No 62 от 20.06.2014 г.

ДО

ИНЖ. МИРОСЛАВ МАЗНЕВ  
ЗАМЕСТНИК МИНИСТЪР НА  
РЕГИОНАЛНОТО РАЗВИТИЕ  
УЛ. "СВ. СВ. КИРИЛ И МЕТОДИЙ" 17-19  
ГР. СОФИЯ

6600-2400/2014

КОПИЕ ДО:

Г-Н ДАНИЕЛ ПАНОВ,  
КМЕТ НА ОБЩИНА ВЕЛИКО ТЪРНОВО  
УЛ. "МАЙКА БЪЛГАРИЯ" № 2  
ГР. ВЕЛИКО ТЪРНОВО 5000  
Област ВЕЛИКО ТЪРНОВО

УВАЖАЕМИ ГОСПОДИН МАЗНЕВ,

В изпълнение на Ваше писмо № 08-00-301 12.06.2014 г и в отговор на писмо с № 9100-712/03.06.2014 г от кмета на Община Велико Търново, приложено Ви изпращаме становища на "ГЕОЗАЩИТА ПЛЕВЕН" ЕООД от извършени инженерно-геоложки огледи на:

- Съвременен, периодично-активно свлачище с рег. № 04.2024.02 (Идент. № VTR04.20242.02), проявено на общински път VTR 1010 "път I-5" - жп гара Дебелец – кв. Чолаковци (гр. Велико Търново)". землище гр. Дебелец;
- Новопоявено съвременен, периодично-активно свлачище с № 04.2024.07 (Идент. № VTR04.20242.07), проявено на общински път VTR 1010 "път I-5" - жп гара Дебелец – кв. Чолаковци (гр. Велико Търново)". землище гр. Дебелец;

Приложения:

1. Становища 2 бр. по един екземпляр;
2. Ситуация с разположението и обхвата на деформациите, М 1:5000 – 1 бр.

С УВАЖЕНИЕ,

ИНЖ. ТАНКО ПЕЕВ – управител



В изпълнение на писмо № 08-00-301 12.06.2014 г. от Заместник - министъра на регионалното развитие и в отговор на писмо № 910-712 03.06.2014 г. от Кмета на община Велико Търново, на 06.06.2014 г. представители на ГЕОЗАЩИТА ПЛЕВЕН ЕООД извършиха инженерно-геоложки оглед на свлачищна активизация на общински път VTR 1010 "Път I-5" - жп гара Дебелец - кв. Чолаковци (гр. Велико Търново)", при км 0<sup>00</sup>. При огледа беше констатирано:

- Свлачищната активизация е проявена в района на регистрираното от "ГЕОЗАЩИТА ПЛЕВЕН" ЕООД съвременно, периодично-активно свлачище с рег. № 04.2024.02 (Идент. № VTR04.20242.02).
- Свлачището е развито в долната част на левия склон на р. Белича, в участък от общински път VTR 1010 "Път I-5" - жп гара Дебелец - кв. Чолаковци (гр. Велико Търново)", над градския стадион. Пътят преминава в основата на склона и е изграден с профил изкоп-насип. Формираният откос под пътя има северозточно изложение, наклон 26-30° и денivelация 10-12 м.
- В участъка на деформацията, земната основа и откоса на пътя са изградени от насипни материали, положени върху делювиални глинни от кватернерната покривка на склона. Основната скала в района е представена от *однокредни* разновидности на *Кавчаков п. свита* – пачки от пясъчници и мергели - до глинести мергели.
- Свлачището е възникнало през м. юни 2002 г. като през м. юли 2005 г. свлачищните процеси се активизират отново и деформацията разширява обхвата си: ширина по пътното платно около 98 м и дължина по посока на развитие на процесите 25-28 м. В района е проведено инженерно – геоложко проучване и е изготвен проект: "Път за жп. гара Дебелец, м. "Папик", гр. Дебелец – Инженерногеоложко проучване и проект за укрепване", м. септември 2002 г. на "Гестехника – АБС" ООД, гр. София. От проекта е изпълнена пилотна система с родствери от северозточната страна на пътното платно и отводнителна канавка от югозападната.
- Към момента на огледа се установява нова активизация на свлачищните процеси. Тя обхваща около 90 м от пътното платно (ширина на свлачищната активизация) и участъка от склона под него, непосредствено до югоизточния край на съществуващото укрепване. Новообразуваното свлачищно засичане преминава по северозточния край на асфалтовата настилка, като навлиза на 1.0-1.5 м от горния ръб на откоса. То има амплитуда на пропадане до 0.6-0.8 м и разтвореност около 0.3 м. В участъка на активизацията се установява слягане от 10-15 см. в северозточната посока на пътното платно и преминаващи една в друга пукнатини по оста на пътя, с разтвореност 1-3 см.
- В участъка на съществуващото укрепване, непосредствено до изградения ростверк е формирана пукнатина в банкета на пътя, която има разтвореност до 10-15 см и амплитуда на пропадане 20-30 см. По съоръжението не се установяват деформации.
- След активизацията, свлачищната деформация достига ширина по пътното платно около 160 м, като дължината по посока на развитие на процесите се запазва около 25 м.
- От югозападния край на пътното платно е изградена земна отводнителна канавка. Тя няма необходимата дълбочина за ефективно отвеждане на уловените повърхностни води и периодично се запълва с глинести материали, отложени от развитите ерозионни процеси по склона над пътя. Повърхностните води оттичани се от северозапад по пътното платно и от югозапад по склона навлизат в участъка на активизацията. В резултат от концентрираното достигане на повърхностния отток до югоизточния край на укрепването, по банкета и откоса на пътя е образувана ерозионна деформация с ширина около 10 м.

- В района на свлачищната деформация пътят мантинела е destabilизирана и наклонена към откоса.

Въз основа на направените констатации "ГЕОЗАЩИТА ПЛЕВЕН" ЕООД изразява следното:

#### СТАНОВИЩЕ

1. Основните причини за активизиране на свлачищните процеси в участъка от път VTR 1010 "път I-5 - община Дебелец – кв. Чолакови (гр. Велико Търново)", при км 0<sup>+550</sup>, е високата степен на водонасищане на изкуствените насипи и делувалните глинни, изграждащи пътното платно и откоса под него и развитието на ерозионни процеси от концентрираното навлизане на повърхностни води в зоната на деформацията. Водонасищането е резултат от инфилтрация на повърхностни води в горните части на склона и района на пътното платно и засичане нивата на подземните води, поради плитко залягане до терена на водопълнителните мерени от основата ската.
2. Според приетите класификации в Наредба № 12 от 03.07.2001 г. за проектиране на геозащитни строежи, грази и съоръжения в свлачищни райони, издадена от МРРБ, свлачищната деформация се отнася към III клас (повърхност от 1000 до 10000 m<sup>2</sup>), група 6 (скорост под 0,25 мм/ан, категория "В" (пътна с местно значение).
3. Продължаващата активност на свлачищните процеси ще увеличи обхвата на деформациите по пътното платно. При развитие на процесите на югозапад по склона се създава опасност от прекъсване на пътното платно.
4. За овладяване на свлачищните процеси и укрепването на пътя, препоръчваме на Община Велико Търново и на Кмета на гр. Дебелец следното:
  - Да се постави надеждна сигнализация на пътя, която своевременно да предупреждава за възникналите деформации по пътното платно;
  - Да се изгради водопълнителен праг (бетонен или асфалтов) на асфалтовата настилка, пред свлачищното засичане, който да предпазва деформацията от постъпването на повърхностни води. Водите да се отведат по безопасен начин извън района на деформацията;
  - За бързо и безпрепятствено отвеждане на повърхностните води, постъпващи от склона и пътното платно в района на деформацията, е необходимо периодично да се почиства отводнителната канавка на пътя;
  - За овладяване на свлачищните процеси е необходимо да се разшири обхвата на съществуващото геотехническо проучване, като се включи участъка с новата активизация и да се актуализира изготвения проект към установените инженерно – геоложки и хидрогеоложки условия в района.
  - Важна част от мероприятията за овладяването на свлачищните процеси е отводняването на склона в района на деформацията. За целта е необходимо да се изпълнят предвидените в проекта дренажни съоръжения над пътя, за понижаване нивата на подземните води на склона и да се изготви и реализира проект за вертикална планировка, с който се осигури повърхностното отводняване на пътя в района;
5. Регистрираното съвременно, периодично-активно свлачище с № 04.2024.02 (Идент. № VTR04.20242.02) остава в режим на периодично наблюдение от "ГЕОЗАЩИТА ПЛЕВЕН" ЕООД. Съгласно указателни писма от МРР – София, Община Велико Търново трябва да ни уведоми за всяка проява на свлачищна активност, както и за извършените действия за изпълнение на предвидените мероприятия в настоящето становище.

**СЪСТАВИЛИ:**

инж. Ив. ГАВРИЛОВ

инж. А. СТЕФАНОВ

гр. Плевен, 11.06.2014 г.



В изпълнение на писмо № 08-00-39/02.06.2014 г. от Заместник - министър на регионалното развитие и инфраструктура на писмо № 07-07-11/03.06.2014 г. от Кмета на община Велико Търново, на 08.06.2014 г. представители на "ГЕОЗАЩИТА ПЛЕВЕН" ЕООД извършиха инженерно-геоложки опител на свлачищна активизация на общински път VTR 1010 "път 1-5" - жи гара Дебелец - кв. Чолаковци (гр. Велико Търново)". При опита беше констатирано:

- Активизацията на свлачищните процеси е проявена в границите на регистрирано от "ГЕОЗАЩИТА ПЛЕВЕН" ЕООД съвременен, периодично-активно свлачище № 04.2024.07. Идент. № 37 R04.2024.07. Свлачището е формирано в долината на левия долинен склон на р. Балница в участък от пътя, изкопан северозападно от регистрираното съвременен, периодично-активно свлачище № 04.2024.02. Пътят е изграден в основата на склона с профил изкоп-насип. Формираният откос от североизточната страна (под пътя) е с наклон 25-30° и денивелация от 4-5 m в северозападната част на деформацията до 7-8 m в югоизточната.
- В участъка на деформацията земната основа и откоса на пътя са изградени от насипни материали, положени върху делувиялни глинни от кватернерната покривка на склона. Основната скала в района е представена от *болнокреони* разновидности на *Камчийската свита* – пачки от пясъчници и мергели до глинести мергели.
- Регистрираното свлачище запазва размерите си: ширина по пътното платно около 210 m и дължина по посока на движение около 10 m.
- Свлачищните процеси са в начална фаза на развитие, като установените деформации са основно в зоната на пътното платно. Те обхващат до 2,5-3,0 m от североизточната част на пътя.
- Активизацията на процесите се изразява в образуване на серии от нови пукнатини в асфалтовата настилка, с разтвореност до 2 см и увеличаване на разтвореността на съществуващите до 3-4 см. Установените слягания на платното са нараснали до 20-25 cm, като в образувачите негативни форми има следи от задържане на повърхностни води.
- В средната част на деформацията, където развитите процеси са най-интензивни, асфалтовата настилка по оста на пътя е нарушена, а югозападната лента на платното има слягане, което се е увеличило с 2-3 cm. Участъкът е с дължина по платното около 10 m и ширина около 1 m. Установеното подуване на терена по откоса под пътя е без промяна.
- Изградената земна, отводнителна канавка от югозападната страна на пътя няма необходимата дълбочина за ефективно отвеждане на повърхностните води от пътя и горната част на склона. Канавката е запълнена с глинести материали, отложени от развитите по склона ерозионни процеси. По терена под пътя са формирани ерозионни ровини от оттичането на повърхностните води по склона.

Въз основа на направените констатации, "ГЕОЗАЩИТА ПЛЕВЕН" ЕООД изразява следното:

#### СТАНОВИЩЕ

1. Развитие на деформациите по платното на път VTR 1010 "път 1-5" - жи гара Дебелец – кв. Чолаковци (гр. Велико Търново) са предизвикани от високата степен на водонаситане на изкуствените насипи, изграждащи земната основа на пътя и делувиялните глинни на склона. От своя страна високата степен на водонаситане на материалите се дължи на плитко залегане на долинните мергели от основната скала до терена и покачване нивото на подземните води, които са подхранвани от

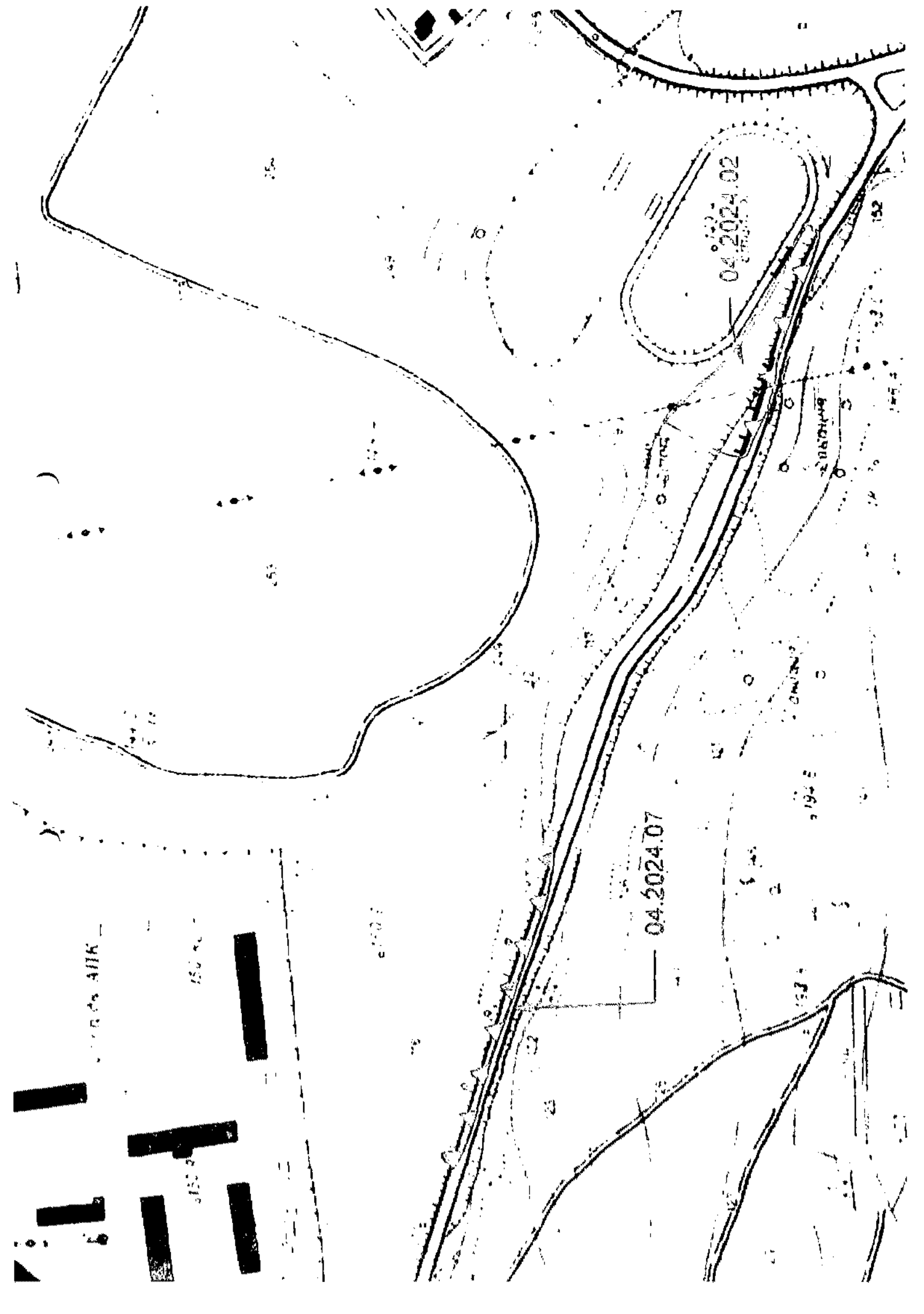


- инфилтрация на повърхностни води (дъждовни води и от топенс на снежната покривка).
2. Според приетите класификации в Наредба № 12 от 03.07.2001 г за проектиране на геозащитни строежи, сгради и съоръжения в свлачищни райони, извадена от МРР свлачищната деформация се отнася към III – клас (повърхност от 1000 до 10000 м<sup>2</sup>) – група 6 (скорост над 0.05 мм/дн), категория "В" (пътнина с местно значение).
  3. Продължаващата активност на развитите процеси не увеличава обхвата на деформациите по пъното платно, като се създава опасност от пъното прекъсване на пътя.
  4. За цялостното овладяване на свлачищните процеси и укрепването на пътя препоръчваме на Община Велико Търново и на Кмета на гр. Джеблец следното:
    - Да се постави надеждна сигнализация на пътя, която своевременно да предупреждава участниците в движението за наличие на деформации по пътно платно;
    - Необходимо е периодично да се почиства и възстановява отводнителната каналка на пътя. Профила каналката трябва да осигурява бързо и безпрепятствено отвеждане на уловените повърхностни води, постъпващи от склона и пъното платно;
    - За цялостно овладяване на развитите процеси е необходимо да се проведе инженерно-геоложко проучване в района на деформациите и да се даде оценка за устойчивостта на склона в района на пътя. Въз основа на получените резултати трябва да се изготви и реализира оптимален проект за възстановяване на пъното платно и укрепване на участъка от склона под него. Важна част от мероприятията по овладяване на процесите е предвиждането в проекта на дренажни съоръжения за понижаване нивата на подземните води на склона и система за организирано улавяне и отвеждане на повърхностните води от склона и пътя.
  5. Регистрираното съвременно, периодично-активно свлачище с № 04.2024.07 (Идент. № VTR04.20242.07) остава в режим на периодично наблюдение от "ГЕОЗАЩИТА ПЛЕВЕН" ЕООД. Съгласно указателни писма от МРР – София, Община Велико Търново трябва да ни уведоми за всяка проява на свлачищна активност, както и за извършените действия за изпълнение на дадените препоръки в настоящето становище.

СЪСТАВИЛИ:



гр. Плевен, 11.06.2014 г.



04.2024.02

04.2024.07

150

100

152

150

150

150

150

150

150

150

150

150

150

150

150

150

150

150

150

150

150

150

150

150

150

150

150

150

150

150

150

150

150

150

150

150

150

150

150

150

150

150

150

150

150

150

МИНИСТЕРСТВО НА ЗЕМЕДЕЛИЕТО, ХРАНИТЕ И ГОРИТЕ  
„СЕВЕРНОЦЕНТРАЛНО ДЪРЖАВНО ПРЕДПРИЯТИЕ“ ДП ГР. ГАБРОВО  
**ТП ДЪРЖАВНО ГОРСКО СТОПАНСТВО „БОЛЯРКА“**

гр. Велико Търново, ул. „България“ № 23. ЕИК 2016168050117. тел.: 062-639940. fax: 062-610712. bolqrka@scdp.bg

Изх. № 303 / 23.01.2018 г.

ДО

ОБЩИНА *5300-ВТН-2/11.01.18*  
ПЛ. „МАЙКА БЪЛГАРИЯ“ № 2  
ГР. ВЕЛИКО ТЪРНОВО

На Ваш рег. индекс 5300-6930-2 / 11.01.2018 г.

ТП Държавно горско стопанство „Болярка“, гр. Велико Търново, дава положително становище за отпочване на административна процедура по изготвяне на техническо задание и проект за ПУП – парцелиран план за обект „Укрепване на свлачище в гр. Дебелец (до стадиона) на общински път VTR 1010 /път I-5/ - Дебелец – ж.п. гара Дебелец – гр. В. Търново, кв. „Чолаковци“, ул. „Сан Стефано /GAB 3110/.

Приложение: Скица за имот № 000320 в землище на гр. Дебелец

**ИНЖ. ЙОРДАН БОБОНКОВ**

Директор ТП ДГС „Болярка“, гр. В. Търново



НН

# С К И Ц А

№ К04600/22.01.2018 г.

К 1:3000

на имот с номер 000320 в землището на гр. ДЕБЕАЕЦ с ЕКАТТЕ 20242, обл. ВЕЛИКО ТЪРНОВО.

Имотът в собственост на:

1. ДАГ - ДАС, Рег. номер 5006, гр. ДЕБЕАЕЦ.

Документи: Решение по чл.13/5/ ЗВСГЗГФ от г., дело 899

Площ на имота: 28.985 дка. Начин на трайно ползване: Широколистна гора

Вид собственост: Държавна частна

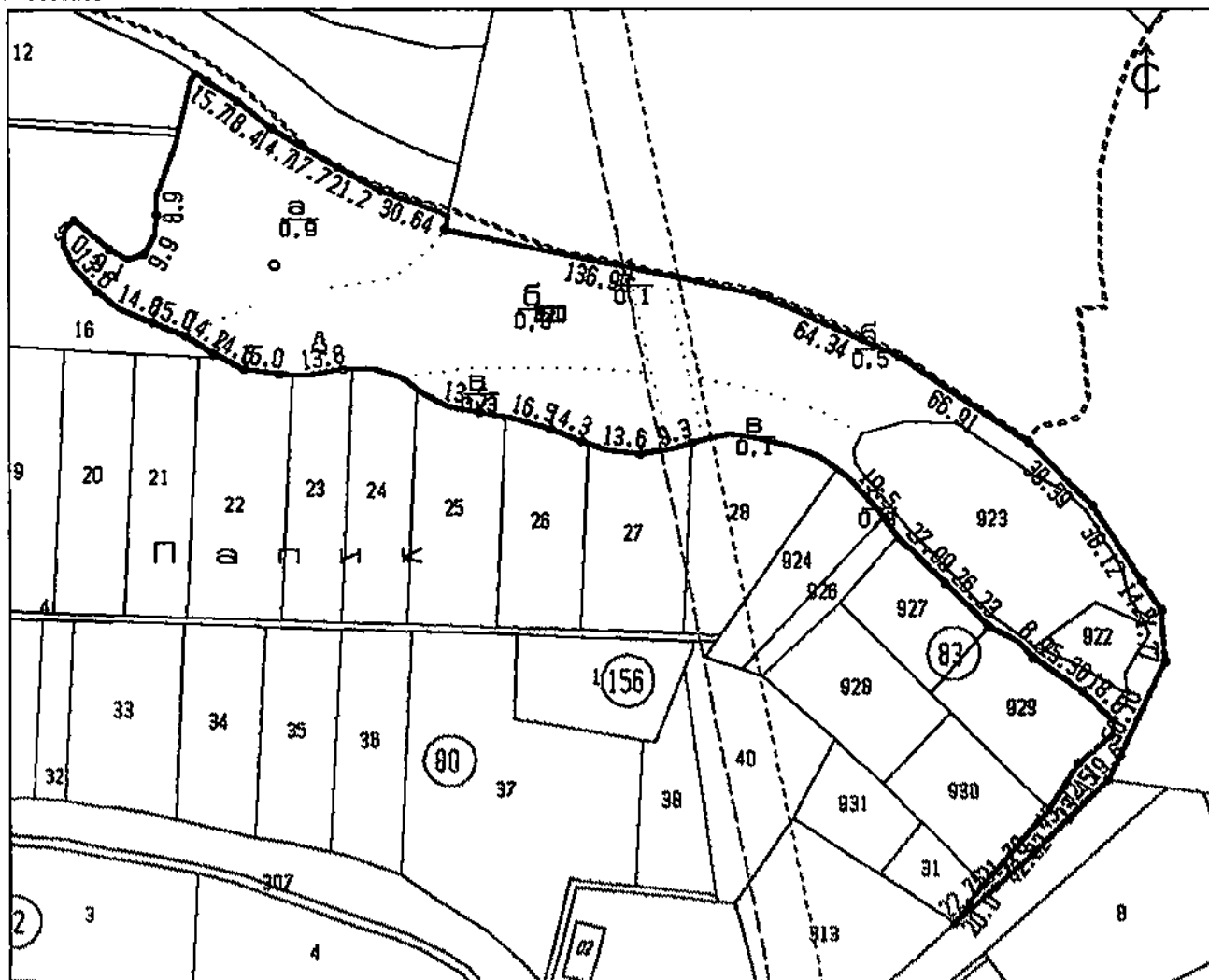
Категория на земята при неполивни условия: Десета

Имота попада в:

Отдел/подотдел	Площ	Вид на горите или вид на подотдела
264/1	1.150 дка	пресека
264/а	8.616 дка	широколистна гора
264/в	12.602 дка	широколистна гора
264/б	4.085 дка	широколистна гора
264/г	2.543 дка	широколистна гора

Имотът се намира в местността "БАКРА" при граници и съседи:

№ 083930, Нива	на	ОБЩИНА ВЕЛИКО ТЪРНОВО
№ 083929, Нива	на	"РИСО" ЕООД
№ 083927, Нива	на	ДИМИТЪР КОСТОВ ДИМИТРОВ и др.
№ 083926, Нива	насл. на	АТАНАСА ЦАНЕВА ПОПОВА
№ 083924, Нива	на	ОБЩИНА ВЕЛИКО ТЪРНОВО
№ 080028, Нива	насл. на	ИВАНА БИЖЕВА ПЕТКОВА



Скицата съдържа 2 стр. и има срок на валидност 8 месеца.

Изработил:

/ ЙОРДАНКА ИВАНОВА АТАНАСОВА

/ старши експерт

/ СНЕЖАНА АЛЕКСАНДРОВА

/ НАЧАЛНИК на Общинско служение

Дата: 22.01.2018

Заверил:

Печат



# С К И Ц А

№ К04800/22.01.2018 г.  
К 1.3000

на имот с номер 000320 в землищата на гр. ДЕБЕАЕЦ с ЕКАТТЕ 20242, общ. ВЕЛИКО ТЪРНОВО.

№ 080027, Нива	насл. на	СТЕФКА КОСЕВА ДИМИТРОВА и др.
№ 080026, Нива	на	ПАРАСКЕВА МАРИНОВА ЧОНЕВА
№ 080025, Нива	насл. на	КОЛО ВЕЛИКОВ НИКОЛАОВ
№ 080024, Нива	насл. на	КЪНО ГЕНЧЕВ ПУНТУРОВ
№ 080023, Нива	насл. на	КЪНО И ЯНА МААКОВИ
№ 080022, Нива	на	СИМЕОНКА НЕЧЕВА ЯНОВА
№ 080016, Изоставена нива	на	ВЛАДИМИР ЦОНЕВ ГАНЕВ и др.
№ 080042, Полски път	на	ОБЩИНА ВЕЛИКО ТЪРНОВО
№ 080012, Изоставена нива	на	СТЕФАН ИВАНОВ СТЕФАНОВ
№ 000211, Път IV кл.	на	ОБЩИНА ВЕЛИКО ТЪРНОВО
№ 000334, Зил. територия	на	ГР. ДЕБЕАЕЦ
№ 080457, Местен път	на	ОБЩИНА ВЕЛИКО ТЪРНОВО
№ 083031, Нива	насл. на	ПЕТЪР ПЕТРОВ ЦАНЕВ
№ 083922, Нива	на	ПЕТЪР ХРИСТОВ ПЕТКОВ
№ 083923, Нива	на	СТЕФКА ВАСИЛЕВА ПОПОВСКА и др.

Върху имота има следните ограничения:

98 Да се използва съгласно Закона за горите и Правилника за приложението му.

Скицата съдържа 2 стр. и вля срок на валидност 6 месеца.

Изработила:

/ ИОРДАНКА ИВАНОВА АТАНАСОВА

/ старши експерт


/ СНЕЖАНА АЛЕКСАНДРОВА

/ НАЧАЛНИК на Общинска служба по земеделие

Дата: 22.01.2018

Заверил:

Печат





**МИНИСТЕРСТВО НА ЗЕМЕДЕЛИЕТО, ХРАНИТЕ И ГОРИТЕ**  
**ИЗПЪЛНИТЕЛНА АГЕНЦИЯ ПО ГОРИТЕ**  
**РЕГИОНАЛНА ДИРЕКЦИЯ ПО ГОРИТЕ-ВЕЛИКО ТЪРНОВО**  
5000 гр.Велико Търново, бул."България" №23, тел: 062/62-0059, факс: 062/60-30-58, ЕИК 000138396

Изм.№ 359/26.01.2018г.  
гр.Велико Търново

ДО  
ОБЩИНА ВЕЛИКО ТЪРНОВО  
5000 ГР.ВЕЛИКО ТЪРНОВО  
ПЛ."МАЙКА БЪЛГАРИЯ" № 2  
На Ваш № 24-233-1/11.01.2018г.

ОБЩИНА В ТЪРНОВО ПОШ. КОД 5000
РЕГИСТРАЦИОНЕН ИНДЕКС И ДАТА
24-233-1/11.01.18

Във връзка с постъпило в Регионална дирекция по горите – Велико Търново Ваше писмо с вх.№ 359/17.01.2018г. за издаване на становище и принципно съгласие по предложението за изграждане на обект: Укрепване на свлачище в гр.Дебелец (до стадиона) на общински път VTR1010 /път 1-5/ - Дебелец – ж.п.гара Дебелец – гр.Велико Търново, кв."Чолаковци", ул."Сан Стефано" /GAB 3110/, изразяваме следното становище:

Имайки предвид, че изграждането на обекта засяга ПИ с идентификатор 20242.0.320 - държавна горска територия, който попада в района на дейност и управление на ТП ДГС Болярка, изискахме становище от горското стопанство.

Регионална дирекция по горите – Велико Търново подкрепя становището на ТП ДГС Болярка с изх.№ 303/25.01.2018г. и дава принципното си съгласие за започване на административна процедура по изготвяне на техническо задание и Проект за ПУП-Парцеларен план за обекта като се спазват изискванията на Закона за горите.

Приложение: Становище изх.№ 303/25.01.2018г. ТП ДГС Болярка – копие.

С уважение

ДИРЕКТОР РД

Иван Н. Николов



И. инж. м.м. Симонова  
25.01.2018 г.

Регионална дирекция по горите  
гр. В. Търново 358  
Вх. № .....  
Получено на 25.01.2018 г.

МИНИСТЕРСТВО НА ЗЕМЕДЕЛИЕТО, ХРАНИТЕ И ГОРИТЕ  
"СЕВЕРНОЦЕНТРАЛНО ДЪРЖАВНО ПРЕДПРИЯТИЕ" ДП ГР. ГАБРОВО  
**ТП ДЪРЖАВНО ГОРСКО СТОПАНСТВО „БОЛЯРКА”**  
гр. Велико Търново, ул. „България” № 23. ЕИК 2016168050117, тел.: 062-639940, fax: 062-610712, bolarka@scdp.bg

Изм. № 303 / 25.01.2018 г.

ДО  
РЕГИОНАЛНА ДИРЕКЦИЯ  
ПО ГОРИТЕ  
ГР. ВЕЛИКО ТЪРНОВО

На Ваш № 358-359 / 17.01.2018 г.

ТП Държавно горско стопанство „Болярка“, гр. Велико Търново, дава положително становище за започване на административни процедури по изготвяне на техническо задание и Проект за ПУП – Парцелиран план за два обекта: „Извършване на проектно-проучвателни работи и изготвяне на проект за укрепителни мероприятия на свлачище VTR 04.10447.28 над ул. „Трапезица“, гр. В. Търново“ и „Укрепване на свлачище в гр. Дебелец на общински път VTR 1010 – Дебелец – ж. п. гара Дебелец – гр. Велико Търново, кв. „Чолаковци“, ул. „Сан Стефано“, попадащи съответно в ПИ 10447.156.55 и ПИ 20242.0.320.

**ИНЖ. ЙОРДАН БОБОНКОВ**  
Директор ТП ДГС „Болярка“, гр. В. Търново

НН