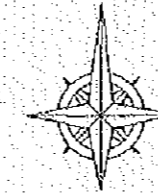
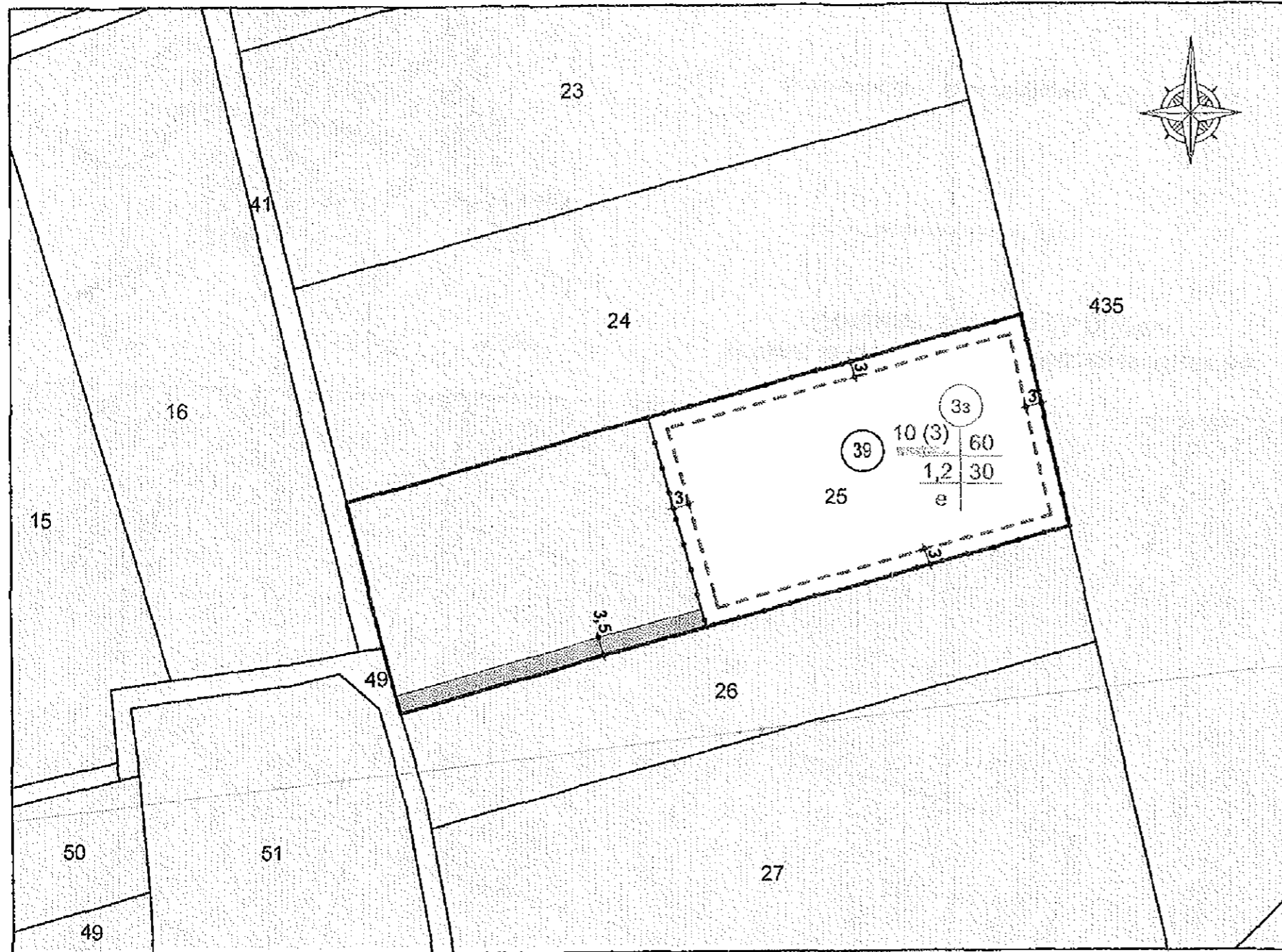


**ЧАСТИЧЕН ПОДРОБЕН УСТРОЙСТВЕН
ПЛАН - ПЛАН ЗА ЗАСТРОЯВАНЕ**
за ПИ с идентификатор 36107.39.25
земл. с. КЪПИНОВО местност ЛЪКАТА,
общ. Велико Търново
М 1:1000

ПРОЕКТНО ПРЕДЛОЖЕНИЕ



АЛЕЯ ЗА ДОСТЪП

Забележка:

достъпа до частта от имота с промяна на предназначението се осъществява по алея с ширина 3,50 м

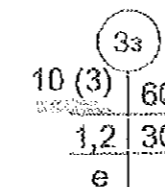
Легенда

- ЗЕМЕДЕЛСКИ ТЕРИТОРИИ
- ПОЛСКИ ПЪТ
- ЗОНА съгласно ОУП на Община Велико Търново - ЗОНА ЗАМЕДЕЛСКИ ЗЕМИ (Зз) - обект за селскостопанска продукция /рибно стопанство/
- ОГРАНИЧИТЕЛНИ ЛИНИИ НА ЗАСТРОЯВАНЕ
- ТЕРИТОРИЯ НА РЕЖИМА НА ЗАСТРОЯВАНЕ - промяната на предназначение обхваща част от имота с площ до 3 дка

Градоустройствени показатели за зоната съгласно чл. 25 от Правила и нормативи за прилагане на ОУП на Община Велико Търново:

Площ на частта от имота за промяна на предназначението - 2,98 дка

Устройствена зона : Зз - обект за селскостопанска продукция /рибно стопанство/
Плътност на застрояване < 60%
Кинт < 1,2
Озеленяване > 30%
Н макс (етажи) - 10 (3), не се отнася за съоръжения



**ЧАСТИЧЕН ПОДРОБЕН УСТРОЙСТВЕН
ПЛАН - ПЛАН ЗА ЗАСТРОЯВАНЕ**
за ПИ с идентификатор 36107.39.25
земл. с. КЪПИНОВО местност ЛЪКАТА,
общ. Велико Търново

Възложител: "АКВАПРОДЖЕКТ 2020" ЕООД
Част: Градоустройство фаза: ПРОЕКТНО ПРЕДЛОЖЕНИЕ М 1:1000

ПЛАН ЗА ЗАСТРОЯВАНЕ

ПРОЕКТАНТ:



ИЗДАВАЩА ОРГАНИЗАЦИЯ:

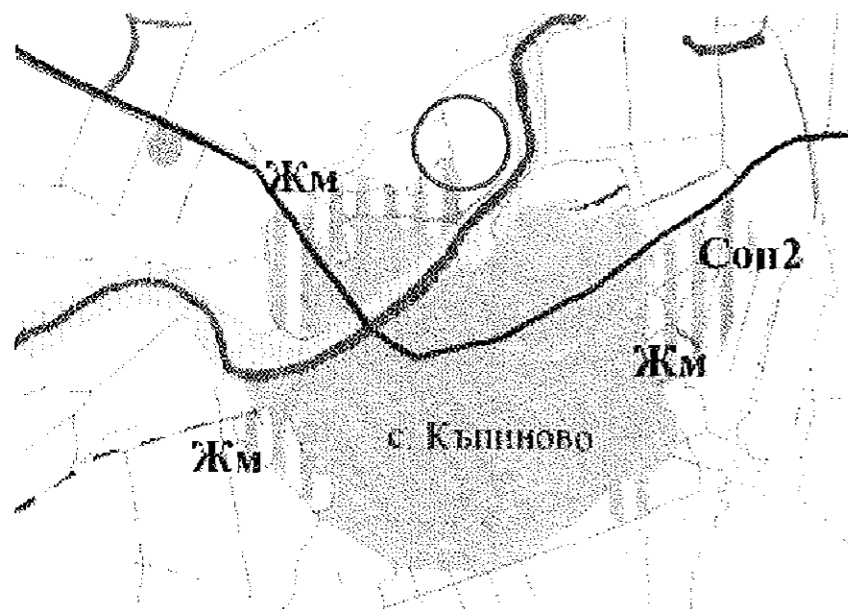
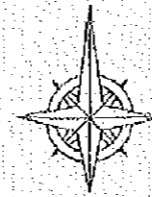
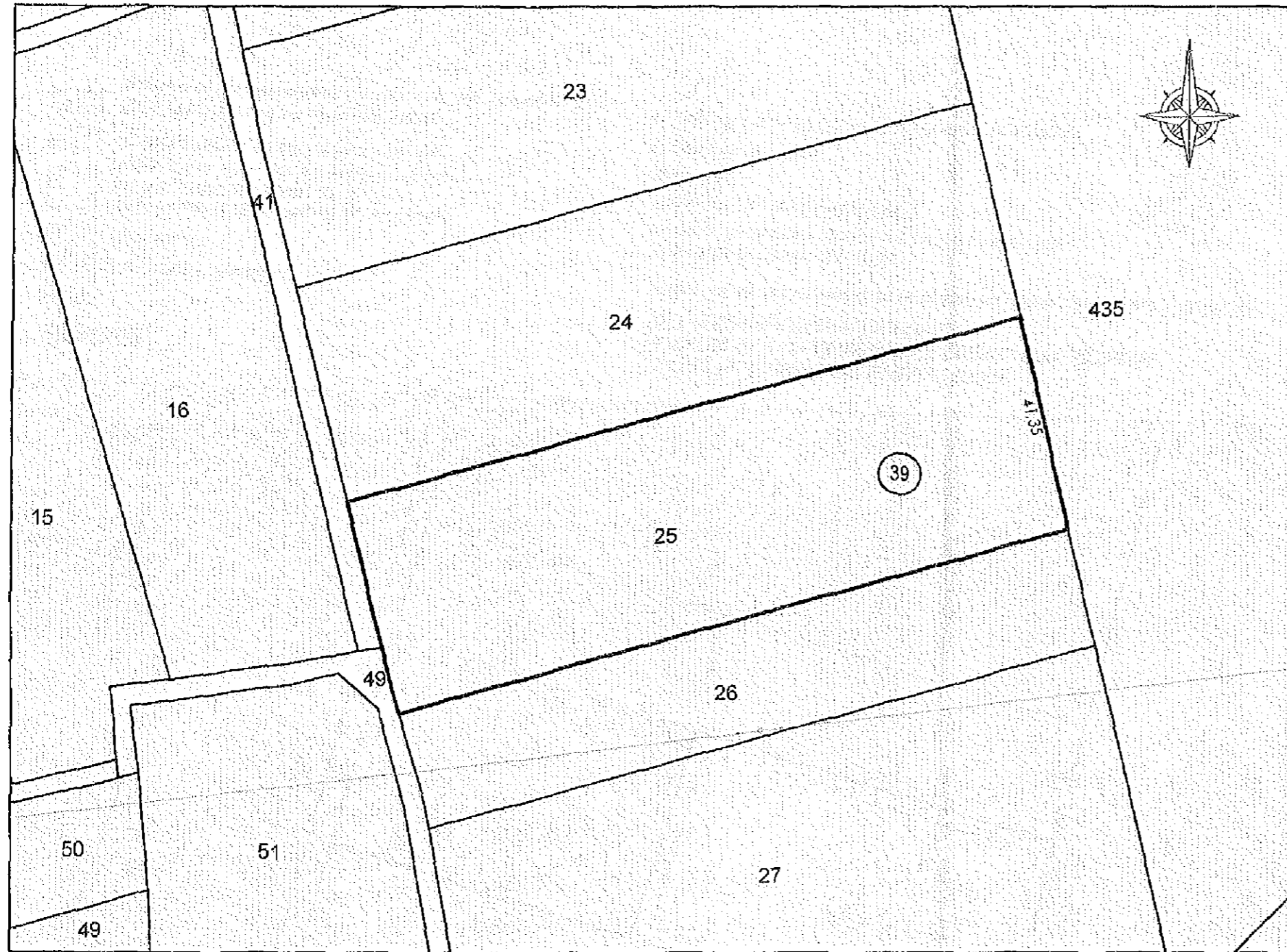
Дата: _____

**ЧАСТИЧЕН ПОДРОБЕН УСТРОЙСТВЕН
ПЛАН - ПЛАН ЗА ЗАСТРОЯВАНЕ**
за ПИ с идентификатор 36107.39.25
земл. с. КЪПИНОВО местност ЛЪКАТА,
общ. Велико Търново
М 1:1000



ОПОРЕН ПЛАН

Легенда

-  ЗЕМЕДЕЛСКИ ТЕРИТОРИИ
-  ПОЛСКИ ПЪТ



**Извадка от Общ устройствен план на
Община Велико Търново**


-  Зона "Земеделски земи" (Зз)
-  Местонахождение на имота предмет на ПУП - ПЗ

ЧАСТИЧЕН ПОДРОБЕН УСТРОЙСТВЕН
ПЛАН - ПЛАН ЗА ЗАСТРОЯВАНЕ
за ПИ с идентификатор 36107.39.25
земл. с. КЪПИНОВО местност ЛЪКАТА,
общ. Велико Търново

Възложител: "АКВАПРОДЖЕКТ 2020" ЕООД
част: Градоустройство фаза: ПРОЕКТНО ПРЕДЛОЖЕНИЕ М 1:1000

ОПОРЕН ПЛАН

ПРОЕКТАНТ:



дата: 2018г. формат А3 лист: 1