

ДО ОБЩИНСКИ СЪВЕТ ВЕЛИКОТЪРНОВСКИ ОБЩИНСКИ СЪВЕТ гр.ВЕЛИКО ТЪРНОВО	РЕГИСТРАЦИОНЕН ИНДЕКС И ДАТА
Вх. № 1886 / 12.01.18	09-00-50 / 12.01.18

10 ПЛ по УТТМ

ПЛ по ОНК

## ПРЕДЛОЖЕНИЕ

12.01.18,

от инж. ДАНИЕЛ ДИМИТРОВ ПАНОВ  
КМЕТ НА ОБЩИНА ВЕЛИКО ТЪРНОВО

**ОТНОСНО:** Даване на предварително съгласие за провеждане на процедура по изготвяне на техническо задание, проектопредложение и Проект за ЧИ на ПУП – План за регулация за УПИ I – за парк и УПИ II – за църква и парк кв.339 по подробния устройствен план на гр.Велико Търново, във връзка с постъпило искане с вх.№1416/18.05.2017г. (вх.№09-00-400/22.05.2017г.) от свещ.Петър Иванов Иванов – председател на ЦН при храм „Възкресение Христово“ гр.Велико Търново

### УВАЖАЕМИ ОБЩИНСКИ СЪВЕТНИЦИ,

В Общински съвет - Велико Търново е постъпило предложение вх.№1416 от 18.05.2017г. от свещ.Петър Иванов Иванов – председател на ЦН при храм „Възкресение Христово“ гр.Велико Търново за предоставяне на територия около изградения православен храм „Възкресение Христово“ в парк „Руски гробища“. Искането е входено за становище (вх.№09-00-400/22.05.2017г.) в общинската администрация. След извършен оглед на територията, проучени преписки и строителна документация и съставените актове за общинска собственост, се констатира следното:

УПИ I – за парк и УПИ II – за църква и парк кв.339 по подробния устройствен план /ПУП/ на гр.Велико Търново са публична общинска собственост, за което са съставени Акт за ПОС № 6381 от 06.07.2017г. и Акт за ПОС №5658 от 26.04.2013г.

В УПИ II – за църква и парк кв.339 по ПУП на гр. Велико Търново е изграден църковен храм - православен храм „Възкресение Христово“. Църковният храм е изграден въз основа на Договор за отстъпено право на строеж от 24.09.1997г. и за същия е издадено Удостоверение за заварен строеж № 974/ 09.12.2016г. от Гл. архитект на Община Велико Търново.

В УПИ I – за парк и УПИ II – за църква и парк кв.339 по ПУП на гр. Велико Търново не са реализирани благоустройствени мероприятия, в т.ч. ален, поставяне на елементи на парково обзавеждане – пейки, кошчета, алейно осветление и др.

С цел оптималното обслужване на църковния храм във връзка с широките обществени функции и предназначение на сградата и запазване в максимална степен предназначението на останалата територия – за парк, ПРЕДЛАГАМ да се допусне изготвянето на техническо задание и проектопредложение за изготвянето на Проект за ЧИ на ПУП – План за регулация, с цел отделяне на УПИ за православен храм „Възкресение Христово“ и обособяване на останалата територия от УПИ I – за парк и

УПИ II-за църква и парк кв.339 по ПУП на гр. Велико Търново в нов УПИ с отреждане „за парк“.

Предвид гореизложеното, предлагам Великотърновския общински съвет да вземе следното

### РЕШЕНИЕ :

На основание чл.21, ал.1, т.8 и т.11 от ЗМСМА и искане с вх. №1416/18.05.2017г. (вх.№09-00-400/22.05.2017г.) от свещ.Петър Иванов Иванов – председател на ЦН при храм „Възкресение Христово“ гр.Велико Търново, Великотърновският общински съвет дава съгласие за изготвяне на:

1. Техническо задание, проектопредложение и Проект за Частично изменение на Подробен устройствен план – План за регулация, с цел отделяне на УПИ за православен храм „Възкресение Христово“ и обособяване на останалата територия от УПИ I – за парк и УПИ II - за църква и парк кв.339 по ПУП на гр. Велико Търново в нов УПИ с отреждане „за парк“.

2. Възлага на Кмета на Община Велико Търново да проведе законовите процедури в изпълнение на т.1 от настоящото решение.

инж. ДАНИЕЛ ПАНОВ

Кмет на Община Велико Търново



Съгласували:

проф. Георги Камарашев – Зам. Кмет на Община В.Търново

инж. Динко Кечев - Директор Дирекция „СУТ“

арх. Николай Малаков - Главен архитект на Община В.Търново

Десислава Йонкова - Директор Дирекция „ПОУС“

Изготвил:

инж. В. Митрова – Началник отдел „ТР“ Дирекция „СУТ“

51.004  
ОБЩИНА ВЕЛИКО ТЪРНОВО

СКИЦА № 80-198-5

Дата: 01.12.14г

за урегулиране/регулацията/ поземлен налог  
по плана на гр.д. А. Мърнуба  
М 1: 1:2000

Съобразен със заповед  
реш 1263/2011.

Мярта в собственост (размери) на:

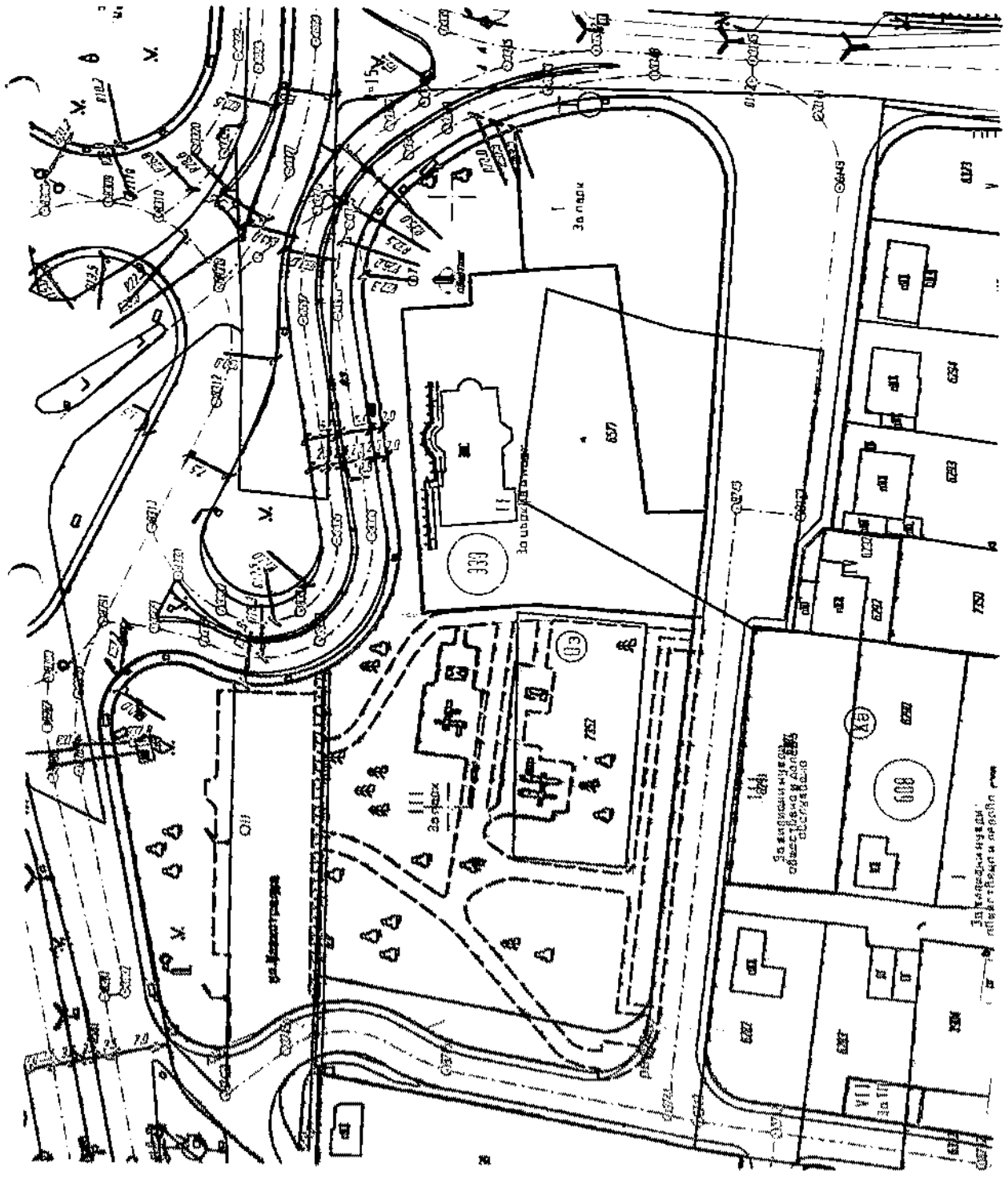
1. Община В. Мърнуба

2.  
3. по адрес №. 6381 / в. ст. 2014г.

смята в изпълнява и изпълнява Освободена

Вали за: Службена

Начертан: [Signature]  
Проверен: [Signature]  
Завършен: [Signature]  
Съгласен: [Signature]  
Директор на дирекция "СУ" /





РЕПУБЛИКА БЪЛГАРИЯ

МИНИСТЕРСТВО НА РЕГИОНАЛНОТО РАЗВИТИЕ

МИНИСТЕРСТВО НА ПРАВОСЪДИЕТО

ОБЩИНА ВЕЛИКО ТЪРНОВО


ОБЛАСТ ВЕЛИКО ТЪРНОВО

УТВЪРЖДАВАМ: .....  
(подпис)

КМЕТ НА ОБЩИНАТ  
ДАНИЕЛ ПАНОВ  
(име и фамилия)



Съставен по: 5	Функция на гр. Велико Търново
Вх. ред. №	Вписване по ЗС/ПВ: 1-07-2017
Акт. №	Служба по вписванията:
Парта №	г. гр. Х/1 стр.
Имота	СЪДЪН ПО ВПИСВАНИЯТА
Д.Т.	кв. №
Съдия по вписванията:	




А К Т № 6381

ЗА ПУБЛИЧНА ОБЩИНСКА СОБСТВЕНОСТ

Регистър: 32

Досие: 6381

1. ДАТА НА СЪСТАВЯНЕ	06.07.2017 г., гр. ВЕЛИКО ТЪРНОВО
2. ПРАВНО ОСНОВАНИЕ	НА ОСНОВАНИЕ: чл.56, ал.1; чл.2, ал.1, т.1 и чл.3, ал.2, т.1 от ЗОС във връзка с чл. 61, ал.4 от ЗУТ; Скица № 80-323-8/12.06.2017г. на Община В. Търново; Виж графа Забележки!
3. ВИД И ОПИСАНИЕ НА ИМОТА	Недвижим, находящ се в урбанизираната територия на гр. В. Търново, ул. "Народни будители" №2 /две/, а именно: поземлен имот с идентификатор 10447.515.596 /едно нула четири четири седем точка пет едно пет точка пет девет шест/ по кадастрална карта на гр. Велико Търново, с площ 2143 /две хиляди сто четиридесет и три/ кв.м., с начин на трайно ползване: Обществен селищен парк, градина, а по ПУП-ПР на гр. Велико Търново представляващ: урегулиран поземлен имот II /две римско/ от кв.339 /триста тридесет и девет/, отреден "За църква и парк".
4. МЕСТОНАХОЖДЕНИЕ НА ИМОТА	Област Велико Търново, Община Велико Търново, ГР. ВЕЛИКО ТЪРНОВО, Кв.: 339, У П И : П, "НАРОДНИ БУДИТЕЛИ" №2; ПИ с идентификатор: 10447.515.596 по КК на ГР. ВЕЛИКО ТЪРНОВО
5. ГРАНИЦИ НА ИМОТА	СЕВЕР: ПИ 10447.515.618 ИЗТОК: ПИ 10447.515.618; 10447.515.597 ЮГ: ПИ 10447.515.597; 10447.515.588 ЗАПАД: ПИ 10447.515.618
6. ДАНЪЧНА ОЦЕНКА НА ИМОТА КЪМ МОМЕНТА НА УТВЪРЖДАВАНЕ НА АКТА	75339.30 лв. /седемдесет и пет хиляди триста тридесет и девет лв. и 30 ст./

7. СЪСОБСТВЕНИЦИ	
8. НОМЕР И ДАТА НА СЪСТАВЕНИ ПО-РАНО АКТОВЕ	АОС 311/18.09.1997г.; 333/28.01.1998г.
<p>9. ПРЕДОСТАВЕНИ ПРАВА ЗА УПРАВЛЕНИЕ :</p> <p>Кмет на Община Велико Търново - чл.12, ал.5 от ЗОС.</p> <p style="text-align: center;">(Акт за предоставяне право, срок, приобретатели)</p>	
<p>10. АКТОСЪСТАВИТЕЛ :</p> <p>ПАВЛИНА ПЕТРОВА ЖЕЛЯЗКОВА - СТАРШИ ЕКСПЕРТ В ОТДЕЛ "УС"</p> <p style="text-align: center;">(трите имена и длъжност)</p> <div style="text-align: right;">  <p>..... (подпис)</p> </div>	
<p>11. ЗАБЕЛЕЖКИ:</p> <p>Към графа №2 Скица №15-249747-31.05.2017г. на СГКК - В. Търново; Удостоверение №54010004543/ 06.07.2017г. за данъчна оценка на имота. Договор от 17.12.2009г. за изкупуване на частен имот бивш ПИ с идентификатор 10447.515.128 по КК и КР на гр. В. Търново.</p> <p>Към графа № 4 Със Заповед № РД 22-697/20.05.2010 г. на Кмета на Община В.Търново, се одобрява ЧИ на ПУП-ПР за УПИ I-за"парк" и УПИ II- за параклис от кв.339 по плана на гр.В.Търново и преотреждане на УПИ II - За параклис в УПИ II - За църква и парк.</p> <p>Със Заповед № РД 22-1689/14.10.2011 г. на Кмета на Община В.Търново се одобрява ПУП-ПР, промяна на дворищно- регулационните граници между УПИ III-за парк, УПИ II-за църква и УПИ I-за парк от кв. 339.</p> <p>С решение №1263/24.03.2011г. на Общински съвет гр.В. Търново се одобрява на ПУП- план за улична регулация между квартали №№ 339, 339, 602, 603, 607, 608, 610, 611 и 612.</p> <p>Със Заповед № РД -18-86/19.09.2008 г. на Изпълнителния Директор на АГКК гр.София са одобрени кадастралната карта и кадастралните регистри на гр. В.Търново.</p> <p>Със Заповед № КД-14-04-655/14.12.2011 г. на Началника на СГКК гр.Велико Търново е одобрено последно изменение за имота.</p> <p>Към графа Забележки Съгласно договор от 24.09.1997г. за отстъпено право на строеж в имота е построен православен храм "Възкресение Христово".</p>	



**РЕПУБЛИКА БЪЛГАРИЯ**  
**МИНИСТЕРСТВО НА РЕГИОНАЛНОТО РАЗВИТИЕ И БЛАГОУСТРОЙСТВОТО И**  
**МИНИСТЕРСТВО НА ПРАВΟΣЪДИЕТО**  
**ОБЩИНА ВЕЛИКО ТЪРНОВО**

94-06-2013

**ОБЛАСТ ВЕЛИКО ТЪРНОВО**

№ 103

Регистър № 5059

Толкова по вписванията

**СЪДИЩО ПО ПРАВЪТА**



УТВЪРЖДАВАМ:


**КМЕТ НА ОБЩИНАТА:**  
**ДАНИЕЛ ПАНОВ**  
 (име и фамилия)

**А К Т № 5658**

**ЗА ПУБЛИЧНА ОБЩИНСКА СОБСТВЕНОСТ**

Регистър: 29  
 Досие: 5658

1. ДАТА НА СЪСТАВЯНЕ	26.04.2013 г., гр. ВЕЛИКО ТЪРНОВО
2. ПРАВНО ОСНОВАНИЕ	НА ОСНОВАНИЕ - чл.56, ал.1; чл.59, ал.2 и чл.3, ал.2, т.3 от ЗОС; чл.2, ал.1, т.1 от НРПУРОИ, Скица № 1540 от 27.02.2013 г. на СГКК гр.В.Търново, Виж гр.Забележка!
3. ВИД И ОПИСАНИЕ НА ИМОТА	Недвижим имот, находящ се в урбанизираната територия на гр.Велико Търново, ул."Стоян Коледаров" № 1 / едно/, а именно поземлен имот с идентификатор 10447.515.597 / едно нула четири четири седем точка пет едно пет точка пет девет седем/ по кадастралната карта и кадастралните регистри на гр.Велико Търново, с площ 1380 кв.м. / хиляда триста и осемдесет квадратни метра/, с начин на трайно ползване: Обществен селищен парк,градина , а по ПУП-ПР на гр. Велико Търново, представляващ УПИ I / едно римско/ от кв.339 / триста тридесет и девет/.
4. МЕСТОНАХОЖДЕНИЕ НА ИМОТА	Област Велико Търново, Община Велико Търново, ГР. ВЕЛИКО ТЪРНОВО, Кв.: 339, У П И : I, УЛ."СТОЯН КОЛЕДАРОВ" № 1; ПИ с идентификатор: 10447.515.597 по КК на ГР. ВЕЛИКО ТЪРНОВО
5. ГРАНИЦИ НА ИМОТА	СЕВЕР: УПИ III- общински, ПИ идент.: 10447.515.595 УПИ II - общински, ПИ идент.: 10447.515.596 ИЗТОК: ул."Стоян Коледаров", ПИ идент.: 10447.515.177 ЮГ: Улица "Народни Будители", ПИ идент.: 10447.515.588 ЗАПАД: УПИ II - общински, ПИ идент.: 10447.515.596
6. ДАВЪЧНА ОЦЕНКА НА ИМОТА КЪМ МОМЕНТА НА УТВЪРЖДАВАНЕ НА АКТА	45934.68 лв. / четиридесет и пет хиляди деветстотин тридесет и четири лева и 68 ст./

7. СЪСОБСТВЕНИЦИ	
8. НОМЕР И ДАТА НА СЪСТАВЕНИ ПО-РАНО АКТОВЕ	
<p>9. ПРЕДОСТАВЕНИ ПРАВА ЗА УПРАВЛЕНИЕ :</p> <p>Кмет на Община Велико Търново - чл.12, ал.5 от ЗОС.</p> <p style="text-align: center;">(Акт за предоставяне право, срок, приобретатели)</p>	
<p>10. АКТОСЪСТАВИТЕЛ :</p> <p>СЕВДАЛИНА ИВАНОВА НИКОЛОВА - ГЛ. СПЕЦИАЛИСТ В ОТДЕЛ "УС"</p> <p style="text-align: center;">(трите имена и длъжност)</p> <div style="text-align: right;">  </div>	
<p>11. ЗАБЕЛЕЖКИ:</p> <p>Към графа № 2 Удостоверение № 1439/21.03.2013 г. на Община Велико Търново за данъчна оценка на имота.</p> <p>Към графа № 4 Със Заповед № 500/15.07.1996 г. на Кмета на Община В.Търново се одобрява частично изменение на регулационния план за кв.339-жк"Бузлуджа", като се образува парцел I и отреждане за парк "Руски гробища" и "параклис". Със Заповед № 825/18.09.1997 г. на Кмета на Община В.Търново се одобрява разделяне на УПИ I-за парк "Руски гробища" и УПИ II- за "Параклис". Със Заповед № РД 22-1270/17.11.2009 г. на Кмета на Община Велико Търново се одобрява частично изменение на ПУП-план за регулация: разделяне на УПИ I-за "парк", от кв.339 по ПУП на гр.В.Търново на два нови с отреждане на УПИ I-за"парк" и УПИ III - за "парк" от същия квартал. Със Заповед № РД 22-697/20.05.2010 г. на Кмета на Община В.Търново, се одобрява частично изменение на ПУП-план за регулация за УПИ I-за"парк" и УПИ II- за "параклис" от кв.339 по плана на гр.В.Търново.</p>	

## ДОПЪЛНИТЕЛЕН ЛИСТ КЪМ АКТ № 5658

Към графа Забележка!

Със Заповед № РД 22-1689/14.10.2011 г. на Кмета на Община В.Търново се одобрява ПУП-ПР, промяна на дворишно - регулационните граници между УПИ III-за парк, УПИ II-за църква и УПИ I-за парк от кв. 339 по плана на гр.В.Търново.

С решение № 1263/24.03.2011 г. на Общински съвет гр.Велико Търново се одобрява на ПУП- план за улична регулация - между квартали №№ 339, 339, 602, 603, 607, 608, 610, 611 и 612 в зоната на пътен възел "Качица".

Със Заповед № РД -18-86/19.09.2008 г. на Изпълнителния Директор на АГКК гр.София са одобрени кадастралната карта и кадастралните регистри на гр.В.Търново.

Със Заповед № КД-14-04-655/14.12.2011 г. на Началника на СГКК гр.Велико Търново е одобрено последно изменение за имота.



Събрана такса: 100.00 лв.  
Квитанция № 1849/21.12.2016г.  
Подпис:.....

## УДОСТОВЕРЕНИЕ ЗА ЗАВАРЕНИ СТРОЕЖИ

№ ..... / ..... 09.12.2016 г.

Във връзка с подадено заявление с рег.индекс и дата 34 – 13 – 10 / 09. 12. 2016г. от **ВЕЛИКОТЪРНОВСКА СВЕТА МИТРОПОЛИЯ**, представлявана от **ВЕЛИКОТЪРНОВСКИ МИТРОПОЛИТ ГРИГОРИЙ ( Йорго Иванов Стефанов )** със седалище: ул. „Иван Вазов” №25, гр.Велико Търново, Община Велико Търново и след направената справка с наличните в Община Велико Търново документи за строеж: **„ПРАВОСЛАВЕН ХРИСТИЯНСКИ ХРАМ „ВЪЗКРЕСЕНИЕ ХРИСТОВО”**, попадащ в урегулиран поземлен имот /УПИ/ П от строителен кв. 339, по плана на гр. Велико Търново с административен адрес: ул. „Народни Будители” № 2, гр.Велико Търново, Община Велико Търново.

/ вид на строежа, поземлен имот, квартал, местност, населено място/  
установих, че са налице условията за приложимост на § 21, от ПР на ЗИД на Закона за устройство на територията и § 6 от ПРЗ на Наредба № 2 от 31.07.2003г. на МРРБ както следва:

- представен е Договор от 24.09.1997г. на Община Велико Търново за отстъпено безвъзмездно право на строеж;
- издадено е Разрешение за строеж №400/02.10.1997г. на основание одобрен проект на 04.02.1997г.;
- представен е Протокол №126 за определяне на строителна линия и ниво от 07.10.1997г.;
- представена е Нотариално заверена декларация с рег. № 11051 от 09.12.2016г. на собственика, удостоверяващ, че строежът е завършен до 31 март 2001г.

/излагат се конкретни констатации за времето на извършване на строежа, съответствието на строежа с предвижданията на ППТ и нормативите, действали към момента на неговото извършване или по ЗУТ/

Завареният строеж не подлежи на премахване или забрана ползването и може да се ползва по предназначение.

Настоящото удостоверение да се връчи на собствениците по установения законов ред.

  
**АРХ. НИКОЛАЙ МАЦАРКОВ**  
Главен архитект на Община Велико Търново



АГЕНЦИЯ ПО ГЕОДЕЗИЯ,  
КАРТОГРАФИЯ И КАДАСТЪР

Булевард 1618, гр. ПЛАЗОВО, м. Мусала №1  
Тел.: 02/818 83 83, Факс: 02/955 53 33  
ACAD@CADASTRE.BG • WWW.CADASTRE.BG  
стр. 1 от 1

## СЛУЖБА ПО ГЕОДЕЗИЯ, КАРТОГРАФИЯ И КАДАСТЪР - ГР. ВЕЛИКО ТЪРНОВО

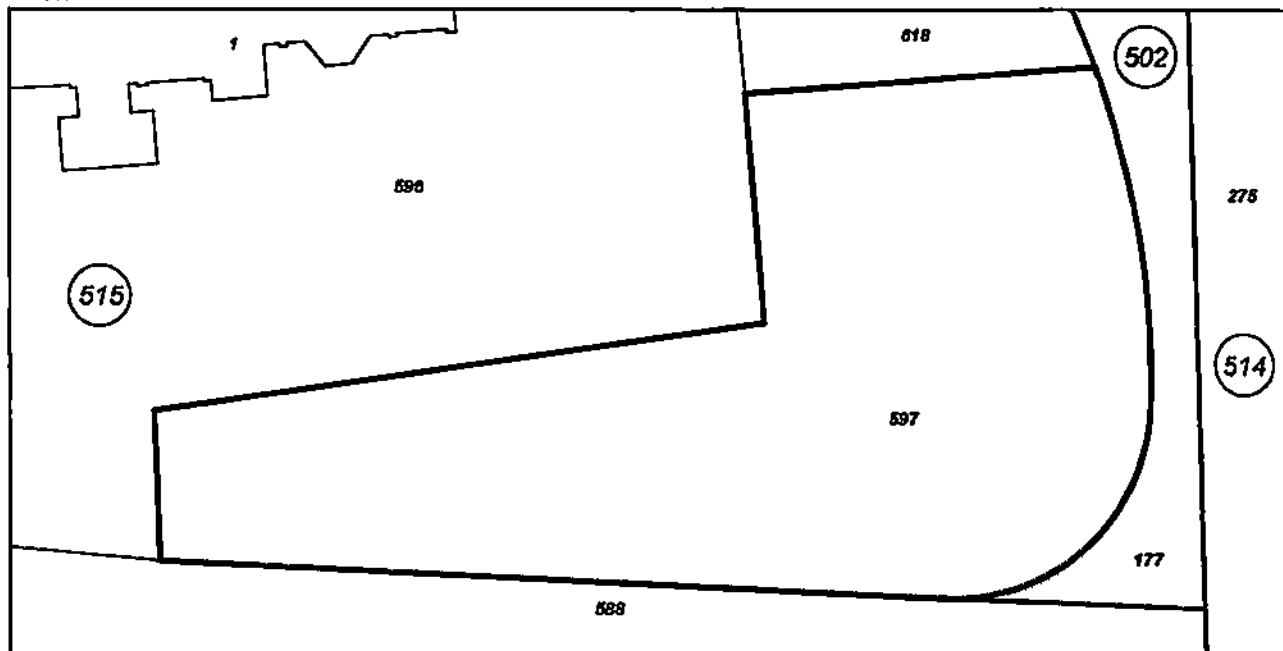
5000, ПОЩЕНСКА КУТИЯ – 331, Бул. "Цар Т.СВЕТΟΣЛАВ" №59, 062/622536; 623889,  
veliko.tarnovo@cadastre.bg, БУЛСТАТ:130382903

### СКИЦА НА ПОЗЕМЛЕН ИМОТ № 15-629073-12.12.2017 г.

Поземлен имот с идентификатор 10447.515.597

Гр. Велико Търново, общ. Велико Търново, обл. Велико Търново  
По кадастралната карта и кадастралните регистри, одобрени със Заповед РД-18-86/19.09.2008 г.  
на ИЗПЪЛНИТЕЛЕН ДИРЕКТОР НА АГКК  
Последно изменение със заповед: КД-14-04-655/14.12.2011 г.  
на НАЧАЛНИК НА СГКК - ВЕЛИКО ТЪРНОВО  
Адрес на поземления имот: гр. Велико Търново, п.к. 5000, ул. Стоян Коледаров № 1  
Площ: 1379 кв.м  
Трайно предназначение на територията: Урбанизирана  
Начин на трайно ползване: Обществен селищен парк, градина

Координатна система БГС2005



М 1:500

Стар идентификатор: 10447.515.589  
Номер по предходен план: квартал: 339, парцел: I  
Съседи: 10447.515.588, 10447.515.596, 10447.515.618, 10447.502.177

Собственици:

1. 000133634, ОБЩИНА ВЕЛИКО ТЪРНОВО

площ 1380 кв.м. от правото на собственост

Акт за публична общинска собственост 5658 № 103 том 11 рег. 5059 от 04.06.2013г., издаден от Служба по вписванията гр.Велико Търново

Скицата да послужи за: при необходимост

Скица № 15-629073-12.12.2017 г. издадена въз основа на документ с входящ № 01-394286-12.12.2017 г.



Инж. Иван Анастасов/



СЛУЖБА ПО ГЕОДЕЗИЯ, КАРТОГРАФИЯ И КАДАСТЪР - ГР. ВЕЛИКО ТЪРНОВО

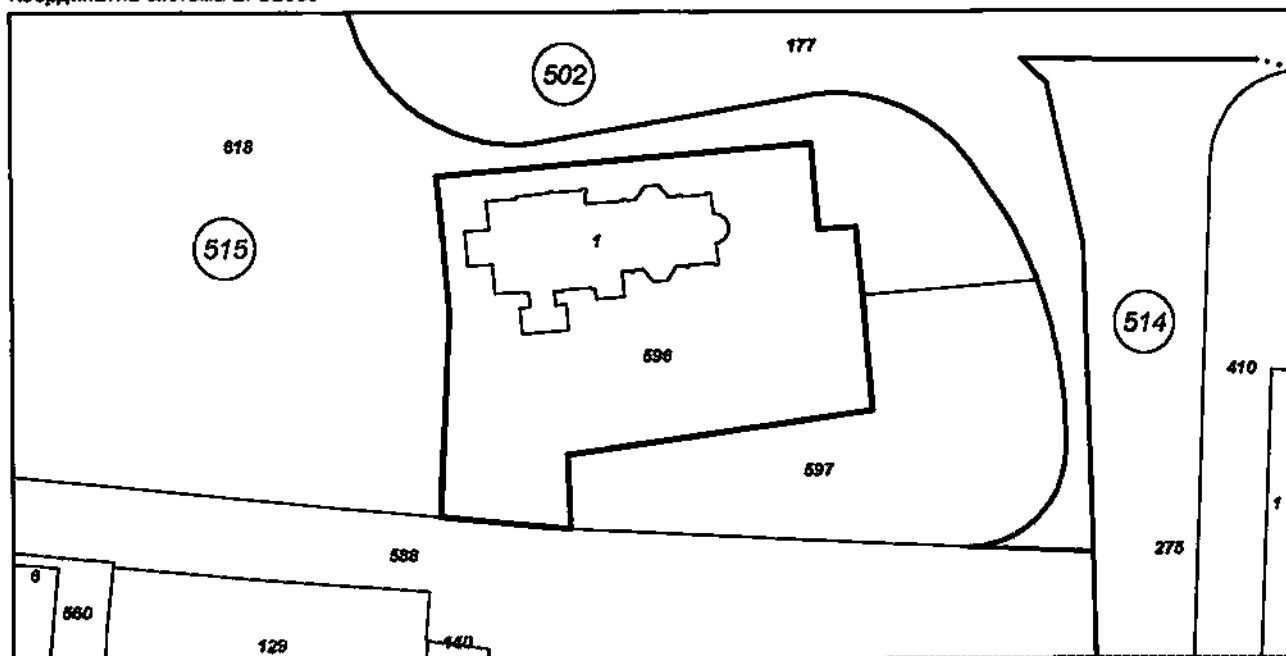
5000, ПОЩЕНСКА КУТИЯ – 331, Бул. "Цар Т.СВЕТОСЛАВ" №59, 062/822536; 623889,  
veliko.tarnovo@cadastre.bg, БУЛСТАТ:130362903

СКИЦА НА ПОЗЕМЛЕН ИМОТ  
№ 15-629057-12.12.2017 г.

Поземлен имот с идентификатор 10447.515.596

Гр. Велико Търново, общ. Велико Търново, обл. Велико Търново  
По кадастралната карта и кадастралните регистри, одобрени със Заповед РД-18-86/19.09.2008 г.  
на ИЗПЪЛНИТЕЛЕН ДИРЕКТОР НА АГКК  
Последно изменение със заповед: КД-14-04-655/14.12.2011 г.  
на НАЧАЛНИК НА СГКК - ВЕЛИКО ТЪРНОВО  
Адрес на поземления имот: гр. Велико Търново, п.к. 5000, ул. Народни будители № 2  
Площ: 2143 кв.м  
Трайно предназначение на територията: Урбанизирана  
Начин на трайно ползване: Обществен селищен парк, градина

Координатна система БГС2005



М 1:1000

Стар идентификатор: 10447.515.590; 10447.515.589  
Номер по предходен план: квартал: 339, парцел: II  
Съседи: 10447.515.588, 10447.515.597, 10447.515.618

Собственици:

1. 000133634, ОБЩИНА ВЕЛИКО ТЪРНОВО

Няма данни за идеалните части


Акт за публична общинска собственост 6381 № 110 том 12 рег. 5919 от 11.07.2017г., издаден от Служба по вписванията гр.Велико Търново

Скицата да послужи за: при необходимост

Скица № 15-629057-12.12.2017 г. издадена въз основа на документ с входящ № 01-394286-12.12.2017 г.



Инж. Иван Анастасов

	<b>ОБЩИНА В.ТЪРНОВО</b> ПОЩ. КОД 5000
РЕГИСТРАЦИОНЕН ИНДЕКС И ДАТА	
09-00-400 #2 / 29.11.17	

ДО  
ИНЖ. ДИНКО КЕЧЕВ  
ДИРЕКТОР ДИРЕКЦИЯ СУТ  
ОБЩИНА ВЕЛИКО ТЪРНОВО

### СТАНОВИЩЕ

От Маринела Джартова,  
Началник отдел „Управление на собствеността“

УВАЖАЕМИ ИНЖ. КЕЧЕВ,

Във връзка с докладна записка рег.№09-00-400#1/30.06.2017 г. относно искане за становище вх.№09-00-400/22.05.2017 г. на ВТОБС по приложено писмо вх.№1416/18.05.2017 г. и искане за становище вх.№09-00-394/17.05.2017 г. на ВТОБС по приложено писмо вх.№1408/17.05.2017 г., изразявам следното становище:

Към настоящия момент за описания имот е съставен акт за публична общинска собственост в съответствие с отрездането му „за църква и парк“. Съгласно разпоредбите на Закона за общинската собственост с публичните имоти не могат да се извършват разпоредителни сделки.

Моля да бъдат изследвани нормативните и технически възможности за обособяване на самостоятелен урегулиран поземлен имот „за църква“ съгласно съществуващата на място застрейка.

Маринела Джартова  
Началник отдел „Управление на собствеността“

## ОБЩИНА ВЕЛИКО ТЪРНОВО

### Д О Г О В О Р

Днес, 24.09 1997 година между Община Велико Търново представявана от КМЕТ- ДРАГНИ СТЕФАНОВ ДРАГНЕВ и Великотърновската епархия, представявана от ПРЕДСЕДАТЕЛЯ НА ЕПАРХИЙСКИ СЪВЕТ - ВЕЛИКОТЪРНОВСКИ МИТРОПОЛИТ ГРИГОРИЙ /Йорго Иванов Стефанов/, ЕГН 5010101000, със седалище гр. Велико Търново, ул. "Иван Вазов" N25, регистриран с удостоверение N7 от 23.01.1995 год. на Община Велико Търново, наричан за краткост по-долу "СТРОИТЕЛ", на основание Заповед N 339 /24.09 1997г. на Кмета на Общината се сключи настоящият договор за отстъпено право на строеж, както следва:

1. Община Велико Търново въз основа на решение N414 от 1997г. на Общински съвет Велико Търново, Заповед N 339 /24.09 1997г., както и на основание чл.37, ал.1, ал.4 и ал.5 от Закона за Общинската собственост, ОТСТЪПВА БЕЗВЪЗМЕЗДНО ПРАВО НА СТРОЕЖ върху недвижим имот частна общинска собственост - парцел II кв.339 по регулационния план на гр. Велико Търново с площ от 277 кв.м., при граници: от всички страни Парк "Руски гробища" за построяване на Православен храм "Въскресение Христово"/Параклис/.

2. Строителят се задължава да извърши строежа при спазване на техническите, противопожарните и хигиенните норми и другите изисквания на ЗС и ЗТСУ.

3. Строителят се задължава да изгради обекта по одобрен архитектурен проект като правото му да построи сградата се погасява в полза на собственика на земята по давност, ако не се упражни в продължение на пет години.

4. След завършване на строежа, строителят трябва да поиска от Общината назначаване на комисия, която да прегледа строежа и го приеме с протокол, на основание чл.305 от ППЗТСУ.

Настоящият договор се състави в два еднообразни екземпляра, по един за страните.

КМЕТ НА ОБЩИНА  
ВЕЛИКО ТЪРНОВО:


/Драгни Драгнев/


ВЕЛИКОТЪРНОВСКИ  
МИТРОПОЛИТ ГРИГОРИЙ



ДО  
ДАНИЕЛ ПАНОВ  
КМЕТ НА ОБЩИНА  
ВЕЛИКО ТЪРНОВО

*Д-р Милево  
Д-р Милево  
Д-р Милево*

**ВЕЛИКОТЪРНОВСКИ  
ОБЩИНСКИ СЪВЕТ**  
РЕГИСТРАЦИОНЕН ИНДЕКС И ДАТА  
Ул. №: 1284 / 17.05.17

**ОБЩИНА В. ТЪРНОВО**  
Почт. код 5000  
РЕГИСТРАЦИОНЕН ИНДЕКС И ДАТА  
09-00-394 / 17.05.17


Приложено изпращаме Ви писмо, Вх. № 1408/16.05.2017 г. за  
становище.

Приложение: съгласно текста

*Милево*  
*Милево*



**ВЕНЦИСЛАВ СВИРДОНОВ**  
**ПРЕДСЕДАТЕЛ**  
**ВЕЛИКОТЪРНОВСКИ**  
**ОБЩИНСКИ СЪВЕТ**



до имам 14 на обичайна  
В. Търново за съставяне  
22.05.17.

До г-н Венцислав Спиридонов  
Председател на Общинския съвет  
на Община Велико Търново  
площад „Майка България“ 2  
гр. Велико Търново

Многоуважаеми г-н Председател на Общинския съвет, 34-120-1/17-05-2017

От името на Църковното Настоятелство на храм „Възкресение Христово“ – гр. Велико Търново, както и на миряните от поверената ни енория, и във връзка с решение на Великотърновския епархийски съвет, се обръщаме с молба към Вас и председателствания от Вас Общински съвет, ограденото място около храма да бъде придадено на храма като църковен двор, за да се завърши „естествения архитектурен ансамбъл“ на това свято за жителите на Велико Търново място.

Надяваме се на вашето съдействие и призоваваме над вас Божието благословение.

Велико Търново  
16. 05. 2017 г.

С уважение:

свещ. Петър Иванова Иванов  
/Председател на ЦН при храм  
„Възкресение Христово“ Търново



ДО  
ДАНИЕЛИАНОВ  
КМЕГНА ОБЩИНА  
ВЕЛИКО ТЪРНОВО

ОБЩИНА В. ТЪРНОВО  
ПОЩ. КОД 5000

РЕГИСТРАЦИОНЕН ИНДЕКС И ДАТА

09-00-400/220517



ВЕЛИКОТЪРНОВСКИ  
ОБЩИНСКИ СЪВЕТ

РЕГИСТРАЦИОНЕН ИНДЕКС И ДАТА

Вх. № 1292/22.05-17

*Г.д. Даниел Иванов*  
*инж. Кочев*  
*инж. Митков*  
*за становище*

Приложено изпращаме Ви писмо, Вх. № 1416/18.05.2017 г. за  
становище.

*инж. Кочев*

*инж. Митков*




**ВЕНЦИСЛАВ СПИРДОНОВ**  
**ПРЕДСЕДАТЕЛ**  
**ВЕЛИКОТЪРНОВСКИ**  
**ОБЩИНСКИ СЪВЕТ**



до кмет в  
община В. Търново  
за съобщение

12.05.17



ВЕЛИКОТЪРНОВСКА СВЕТА АНТРОПОЛИЯ  
ВЕЛИКОТЪРНОВСКИ ЕПАРХИАЛЕН ЦЪРКОВЕН ДВОР  
ОБЩИНСКИ СЪВЕТ  
гр. Велико Търново, ул. Майка България 25, тел./факс (+359) 82 625770  
e-mail: St.Ivan@eparia.org

РЕГИСТРАЦИОНЕН ИНДЕКС И ДАТА

РЕГИСТРАЦИОНЕН ИНДЕКС И ДАТА

№ 1408 / 16.05.17г.

24-12-4 / 16.05.17г.

ВЕЛИКОТЪРНОВСКА  
АНТРОПОЛИЯ  
№ 109  
12.05.2017г.  
ВЕЛИКО ТЪРНОВО

До г-н Венцислав Спиридонов  
Председател на Общинския съвет на  
Община Велико Търново  
площад „Майка България“ 2  
гр. Велико Търново

**МНОГОУВАЖАЕМИ Г-Н ПРЕДСЕДАТЕЛЮ НА ОБЩИНСКИЯ СЪВЕТ,**

По решение на В.Търновския епархийски съвет, с настоящото замолваме Вас и председателствания от Вас Общински съвет на Община Велико Търново, щото ограденото място около храм „Възкресение Христово“ в гр. Велико Търново да бъде придадено към храма като църковен двор. Така то ще служи като исторически парк на това свято място.

Надяваме се на Вашите благосклонност, разбиране и съдействие по гореизложения въпрос, за да се завърши естествения архитектурен ансамбъл на храма, както подобава.

Призоваваме над Вас Божието благословение и оставаме Ваш в Христа молитствувател,

†ВЕЛИКОТЪРНОВСКИЙ

АНТРОПОЛИТ

*(Handwritten signature)*  
ГРИГОРИЙ)