

ОБЩИНА В.ТЪРНОВО
пош. код 5000

РЕГИСТРАЦИОНЕН ИНДЕКС И ДАТА

до 03-00-01 / 11.01.18

ВЕЛИКОТЪРНОВСКИ
ОБЩИНСКИ СЪВЕТ
ГР.ВЕЛИКО ТЪРНОВО

12: ПК 10 УТМ



ВЕЛИКОТЪРНОВСКИ
ОБЩИНСКИ СЪВЕТ

РЕГИСТРАЦИОНЕН ИНДЕКС И ДАТА

Вх. № 1845 / 11.01.18

11.01.18.
ДОКЛАД

**ОТ ИНЖ.ДАНИЕЛ ДИМИТРОВ ПАНОВ
КМЕТ НА ОБЩИНА ВЕЛИКО ТЪРНОВО**

ОТНОСНО: Одобряване на Проект за Частично изменение на ПУП – План за регулация за УПИ I-за основно училище кв.55 (ПИ №36837.501.837 и ПИ 36837.501.865 по КК и КР на гр.Килифарево), част от улица с ОКОК 239-238-237-207 (част от ПИ №36837.501.1518 и част от ПИ №36837.501.1522 по КК и КР на гр.Килифарево) и УПИ II-за общ.жил. строителство кв.62 по подробния устройствен план гр.Килифарево общ.Велико Търново

УВАЖАЕМИ ОБЩИНСКИ СЪВЕТНИЦИ,

В изпълнение на Решение №606 по Протокол №25 от заседание на Общински съвет, проведено на 30.03.2017г., т.IV 1. за имоти-общинска собственост: УПИ I-за основно училище кв.55 (ПИ №36837.501.837 и ПИ 36837.501.865 по КК и КР на гр.Килифарево) и въз основа на Решение №807 по Протокол №31 от заседание на Общински съвет, проведено на 31.08.2017г., с което се одобрява техническо задание и дадено разрешение, Община Велико Търново е възложила изготвянето на Проект за Частично изменение на ПУП – План за регулация за УПИ I-за основно училище кв.55 (ПИ №36837.501.837 и ПИ 36837.501.865 по КК и КР на гр.Килифарево), част от улица с ОКОК 239-238-237-207 (част от ПИ №36837.501.1518 и част от ПИ №36837.501.1522 по КК и КР на гр.Килифарево) и УПИ II-за общ.жил. строителство кв.62 по подробния устройствен план гр.Килифарево общ.Велико Търново. Внесено е положително становище вх.№1026-00-13/03.07.2017г. от Димитър Петков Събев – Кмет на гр.Килифарево общ.В.Търново относно провеждане на процедура по частична промяна на регулационните граници за територията – общинска собственост (АПОС №421/24.06.1998г., АЧОС №6338/19.04.2017г.).

100

100

Проектът е обявен в ДВ бр.83/17.10.2017г. и в.“Борба“ бр.202/18.10.2017г. В законоустановения срок не са постъпили възражения.

Проектната документация е разгледана и проектът е приет с Решение № 138 от Протокол № 12 от 22.11.2017г.на Експертния съвет по устройство на територията при Община Велико Търново.

Предвид гореизложеното, предлагам Великотърновския общински съвет да вземе следното

Р Е Ш Е Н И Е :

На основание чл.21, ал.1, т.11 от ЗМСМА и чл.129, ал.1 от ЗУТ, чл.134, ал.2 от ЗУТ, във връзка с чл. 134, ал.1 т.1 от ЗУТ и Решение №138 от Протокол №12 от 22.11.2017г. на Експертния съвет по устройство на територията, Великотърновският общински съвет одобрява:

Проект за ЧИ на ПУП – план за регулация за УПИ I-за основно училище кв.55 (ПИ №36837.501.837 и ПИ 36837.501.865 по КК и КР на гр.Килифарево), част от улица с ОКОК 239-238-237-207 (част от ПИ №36837.501.1518 и част от ПИ №36837.501.1522 по КК и КР на гр.Килифарево) и УПИ II-за общ.жил. строителство кв.62 по подробния устройствен план гр.Килифарево общ.Велико Търново:

- Промяна уличната регулация на улица с ОКОК 209-258-257-256 по съществуващите кадастрални данни от одобрената кадастрална карта с кадастрални регистри спрямо УПИ I-за основно училище кв.55 (ПИ №36837.501.837 и ПИ 36837.501.865 по КК и КР на гр.Килифарево)
- Закриване на улица с ОКОК и осови точки 207-237-238-239 и създаване на нова улица с ОКОК 239-239а-207а по фактически реализирана улица
- Създаване на обслужваща алея между (ПИ №36837.501.837 и ПИ 36837.501.865 по КК и КР на гр.Килифарево) като част от УПИ I-за основно училище кв.55 по фактически реализирана улица
- Създаване на нов УПИ VII-обществ.обсл. дейности кв.62 по съществуващите имотни граници на (ПИ 36837.501.865 по КК и КР на гр.Килифарево)

• Промяна северозападната и югозападна регулационни граници на УПИ I-за основно училище кв.55 (ПИ №36837.501.837 по КК и КР на гр.Килифарево) по фактически реализирана улица, съгласно сините линии, надписи и зачерквания.

На основание чл.215 ЗУТ решението подлежи на обжалване в 30-дневен срок от обнародването в „ Държавен вестник” чрез община Велико Търново пред Великотърновския административен съд.

инж.ДАНИЕЛ ПАНОВ

Кмет на Община Велико Търново



Съгласували:

инж.Д.Кечев – Директор дирекция „СУТ”

арх.Н.Малаков – гл.архитект на Община В.Търново

Десислава Йонкова - Директор Дирекция “ПОУО”

Изготвил:

инж.В.Миткова – Началник отдел „ТР”

ОБЩИНА ВЕЛИКО ТЪРНОВО

ЕКСПЕРТЕН СЪВЕТ ПО УСТРОЙСТВО НА ТЕРИТОРИЯТА

**Препис – извлечение от Протокол № 12
от 22.11.2017г. на Експертен съвет
по устройство на територията при
Община Велико Търново, Решение №138**

По т.10. Проект за ЧИ на ПУП - план за регулация за УПИ I „за основно училище“, кв.55 (ПИ №36837.501.837 и ПИ №36837.501.865 по КК и КР на гр. Килифареве), част от улица с ОКОК 239-238-237-207 (част от ПИ №36837.501.1518 и част от ПИ №36837.501.1522 по КК и КР на гр. Килифареве) и УПИ II „за общ.жил.строителство“ кв.62 по подробния устройствен план на гр.Килифареве

Вносител – Община Велико Търново
Проектант – инж.Валентина Миткова /служебно/
Докладва - инж.Валентина Миткова

В резултат на разглеждане на проектните материали и станалите разисквания Експертния съвет по устройство на територията взе следното

Р Е Ш Е Н И Е: № 138

Приема и предлага на основание чл.21, ал.1, т.11 от ЗМСМА и чл.129, ал.1 от ЗУТ, чл.134, ал.2 от ЗУТ, във връзка с чл. 134, ал.1 т.1 от ЗУТ Великотърновският общински съвет да одобри:

Проект за ЧИ на ПУП – план за регулация за УПИ I-за основно училище кв.55 (ПИ №36837.501.837 и ПИ 36837.501.865 по КК и КР на гр.Килифареве), част от улица с ОКОК 239-238-237-207 (част от ПИ №36837.501.1518 и част от ПИ №36837.501.1522 по КК и КР на гр.Килифареве) и УПИ II-за общ.жил.строителство кв.62 по подробния устройствен план гр.Килифареве общ.Велико Търново:

- Промяна уличната регулация на улица с ОКОК 209-258-257-256 по съществуващите кадастрални данни от одобрената кадастрална карта с кадастрални регистри спрямо УПИ I-за основно училище кв.55 (ПИ №36837.501.837 и ПИ 36837.501.865 по КК и КР на гр.Килифареве)
- Закриване на улица с ОКОК и осови точки 207-237-238-239 и създаване на нова улица с ОКОК 239-239а-207а по фактически реализирана улица

- Създаване на обслужваща алея между (ПИ №36837.501.837 и ПИ 36837.501.865 по КК и КР на гр.Килифарево) като част от УПИ I-за основно училище кв.55 по фактически реализирана улица

- Създаване на нов УПИ VII-обществ.обсл. дейности кв.62 по съществуващите имотни граници на (ПИ 36837.501.865 по КК и КР на гр.Килифарево)

- Промяна северозападната и югозападна регулационни граници на УПИ I-за основно училище кв.55 (ПИ №36837.501.837 по КК и КР на гр.Килифарево) по фактически реализирана улица

ПОДПИСАЛИ:

ПРЕДСЕДАТЕЛ: / п // арх.Н.Малаков/

ЧЛЕНОВЕ: / п /

ТЕХН.СЕКРЕТАР: / п // В.Кърджилова/

Вярно при Община Велико Търново



ОБЩИНА - ВЕЛИКО ТЪРНОВО

Дирекция "Строителство и устройство на територията"

КОНСТАТИВЕН АКТ

Днес 20.11.2017 год., подписаният *арх. Николай Малаков - Гл. архитект на Община Велико Търново*, съставих настоящия констативен акт в присъствието на *инж. Валентина Миткова - н-к отдел «ТР» от Дирекция „СУТ“* при Община Велико Търново и *Минка Крушкова - гл. специалист* при кметство Килифарево, за следното:

Допуснато е изработване на проект за Частично изменение на подробен устройствен план – план за регулация за УПИ I – за основно училище кв. 55 (ПИ № 36837.501.837 и ПИ 36837.501.865 по КК и КР на гр. Килифарево) /, част от улица с ОКОК 239-238-237-207 (част от ПИ № 36837.501.1518 и част от ПИ № 36837.501.1522 по КК и КР на гр. Килифарево) и УПИ II- за общ. жил. строителство кв. 62 по подробния устройствен план на гр. Килифарево, общ. Велико Търново, за което в Дирекцията е заведена преписка, която прегледах и

КОНСТАТИРАХ:

Преписката е обявена на заинтересуваните в „Държавен вестник“ бр.83/17.10.2017 г. и в „Борба“ бр.202/18.10.2017 г.

В законоустановения едномесечен срок не са постъпили възражения.

Съставил акта:.....

/арх.Н.Малаков/

Присъствали: 1.....

/инж.В.Миткова/

2.....

/М.Крушкова/

ОБЕКТ: ПРОЕКТ ЗА ЧАСТИЧНО ИЗМЕНЕНИЕ НА ПУП -

ПЛАН ЗА РЕГУЛАЦИЯ

за УПИ I - за основно училище кв.55

(ПИ №36837.501.837 и ПИ 36837.501.865 по КК и КР на гр.Килифареве

по подробния устройствен план

на гр.Килифареве общ.Велико Търново

ФАЗА: ГРАДОУСТРОЙСТВО

НАСЕЛЕНО МЯСТО: ГР.КИЛИФАРЕВО

ОБЩ.ВЕЛИКО ТЪРНОВО

ВЪЗЛОЖИТЕЛ: ОБЩИНА ВЕЛИКО ТЪРНОВО

Изготвил служебно:

/инж.В.Миткова/

ОБЯСНИТЕЛНА ЗАПИСКА

Проектна ситуация:

На основание одобрено техническо задание с Решение №807 от проведено заседание на Великотърновски общински съвет на 31.08.2017г., Протокол №31, е дадено разрешение за изготвяне на проект за ЧИ на ПУП - План за регулация за УПИ I- за основно училище кв.55 по подробния устройствен план на гр.Килифарево общ.Велико Търново (ПИ №36837.501.837 и ПИ 36837.501.865 по КК и КР на гр.Килифарево), част от улица с ОКОК 239-238-237-207 (част от ПИ №36837.501.1518 и част от ПИ №36837.501.1522 по КК и КР на гр.Килифарево) и УПИ II-за общ.жил. строителство кв.62 по подробния устройствен план гр.Килифарево общ.Велико Търново чрез разделянето му и създаване на нови урегулирани поземлени имоти, в изпълнение на Решение №606 по Протокол №25 от заседание на Общински съвет, проведено на 30.03.2017г., т.IV 1. , като собственик на имот - общинска собственост - АПОС №421/24.06.1998г. и АЧОС №6338/19.04.2017г.

Със Заповед №175/1981г., е одобрен кадастралният и регулационен план на гр.Килифарево общ.Велико Търново. Територията, предмет на проектното решение, е частта от действащия регулационен план, включващ УПИ I-за основно училище кв.55. Към настоящия момент уличната регулация не е реализирана, не са провеждани отчуждителни процедури. Внесено е становище вх.№1026-00-13/03.07.2017г. от Димитър Петков Събев - Кмет на гр.Килифарево общ.В.Търново за провеждане на процедура по частична промяна на регулационните граници за територията - общинска собственост.

Проектното решение да се изготви на основание чл.134 ал.1 т.1 и т.2 и ал.2 т.2 и чл.135 ал.5 от Закона за устройство на територията и Наредба №8/ 14.07.2001г. на обема и съдържанието на устройствените планове.

Проектно решение:

Изготвеният Проект за Частично изменение на Подробен устройствен план – План за регулация по ПУП на гр.Килифарево предвижда:

- Промяна уличната регулация на улица с ОКОК 209-258-257-256 по съществуващите кадастрални данни от одобрената кадастрална карта с кадастрални регистри спрямо УПИ I-за основно училище кв.55 (ПИ №36837.501.837 и ПИ 36837.501.865 по КК и КР на гр.Килифарево)

- Закриване на улица с ОКОК и осови точки 207-237-238-239 и създаване на нова улица с ОКОК 239-239а-207а по фактически реализирана улица

- Създаване на обслужваща алея между (ПИ №36837.501.837 и ПИ 36837.501.865 по КК и КР на гр.Килифарево) като част от УПИ I-за основно училище кв.55 по фактически реализирана улица

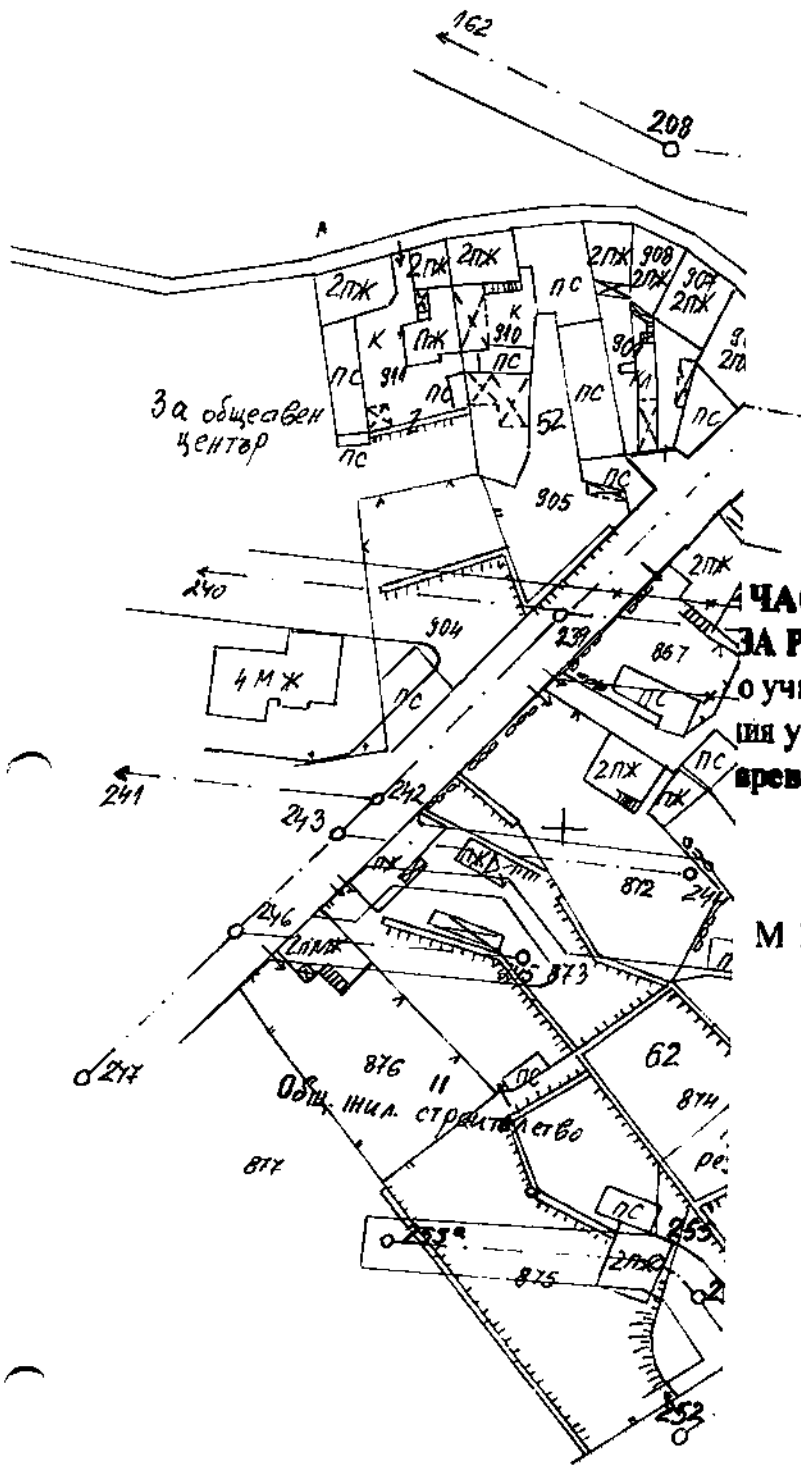
- Създаване на нов УПИ VII-обществ.обсл. дейности кв.62 по съществуващите имотни граници на (ПИ 36837.501.865 по КК и КР на гр.Килифарево)

- Промяна северозападната и югозападна регулационни граници на УПИ I-за основно училище кв.55 (ПИ №36837.501.837 по КК и КР на гр.Килифарево) по фактически реализирана улица

Проектът за изменение е съобразен с изискванията чл.19 ал.6 от Закона за устройство на територията и Наредба №8/ 14.07.2001г. на обема и съдържанието на устройствените планове.

Изготвил служебно:

/ инж. В.Миткова /



**ЧАСТИЧНО ИЗМЕНЕНИЕ
ЗА РЕГУЛАЦИЯ**
 на училище кв.55 по
 новия устройствен план на
 село общ. Велико Търново

М 1 : 1 0 0 0

ектант:

/инж. В. Миткова/

ОСНОВ
 АЛЕНТИ
 МИТКОВА
 01.04.2004



Община Велико Търново
Кметство Килифареве

ОБЩИНА гр. ВЕЛИКО ТЪРНОВО
п. код. 5050 КМЕТСТВО гр. КИЛИФАРЕВО

Редисп. / обинен номер и дата
350 / 30. 06. 2017 г.

1026-00-13/030717

ДО
ИНЖ. ДАНИЕЛ ПАНОВ
КМЕТ НА ОБЩИНА
ВЕЛИКО ТЪРНОВО

арт. А. Бъзбарова

СТ А Н О В И Щ Е

От Димитър Петков Събев – Кмет на гр. Килифареве

УВАЖАЕМИ ГОСПОДИН ПАНОВ,

Давам положително становище относно изготвяне на Проект за Частично изменение на ПУП – План за регулация за УПИ I – за основно училище, кв.55 / ПИ 36837.501.837 и ПИ 36837.501.865 по КК и КР на гр.Килифареве/, част от улица с ОКОК 239-238-237-207 /част от ПИ 36837.501.1518 и част от ПИ 36837.501.1522 по КК и КР на гр.Килифареве/ и УПИ II-за общ. жил. строителство, кв. 62 по плана на гр. Килифареве, като УПИ I- за основно училище се раздели на два самостоятелни УПИ, границите на които да бъдат в съответствие с имотните граници на ПИ 36837.501.837 и ПИ 36837.501.865 по КК и КР на гр.Килифареве и промяна на уличната регулация по съществуващите на място улици.

С уважение,

ДИМИТЪР СЪБЕВ
Кмет на гр. Килифареве



Препис-извлечение от Протокол № 31
от заседание на Общински съвет,
проведено на 31.08.2017 година

ОТНОСНО: Одобряване на техническо задание по чл. 125 от Закона за устройство на територията /ЗУТ/ и даване на разрешение за изработване на Частично изменение на действащ Подробен устройствен план – План за регулация за УПИ I –за основно училище кв. 55 (ПИ №36837.501.837 и ПИ №36837.501.865 по КК и КР и на гр. Килифарево), част от улица с ОКОК 239-238-237-207 (част от ПИ №36837.501.1518 и част от ПИ № 36837.501.1522 по КК и КР на гр. Килифарево) и УПИ II- за общ. жил. строителство кв. 62 по подробния устройствен план гр. Килифарево, общ. Велико Търново


РЕШЕНИЕ № 807

На основание чл. 21, ал. 1, т. 11 от ЗМСМА, чл. 124-а, ал. 1 във връзка с ал. 5 от ЗУТ, чл. 124-б, ал.1 от ЗУТ, чл. 125, ал. 1 от ЗУТ, чл. 12, ал.2 от ЗУТ в изпълнение на Решение № 606 по Протокол № 25 от заседание на Общински съвет, проведено на 30.03.2017 г., т. IV 1., като собственик на УПИ I-за основно училище кв. 55 (ПИ №36837.501.837 и ПИ №36837.501.865 по КК и КР и на гр. Килифарево), Великотърновски общински съвет:

1. Одобрява техническо задание, изготвено по реда на чл. 125 от ЗУТ за изработване на Проект за ЧИ на действащ ПУП - План за регулация за УПИ I –за основно училище кв. 55 (ПИ №36837.501.837 и ПИ №36837.501.865 по КК и КР и на гр. Килифарево), част от улица с ОКОК 239-238-237-207 (част от ПИ №36837.501.1518 и част от ПИ № 36837.501.1522 по КК и КР на гр. Килифарево) и УПИ II- за общ. жил. строителство кв. 62 по подробния устройствен план гр. Килифарево, общ. Велико Търново.
2. Дава разрешение за изработване на ЧИ на ПУП - План за регулация за УПИ I –за основно училище кв. 55 (ПИ №36837.501.837 и ПИ №36837.501.865 по КК и КР и на гр. Килифарево), част от улица с ОКОК 239-238-237-207 (част от ПИ №36837.501.1518 и част от ПИ № 36837.501.1522 по КК и КР на гр. Килифарево) и УПИ II- за общ. жил. строителство кв. 62 по подробния устройствен план гр. Килифарево, общ. Велико Търново

ВЯРНО:

Д. Фалчева



ВЕНЦИСЛАВ СПИРДОНОВ
ПРЕДСЕДАТЕЛ
ОБЩНСКИ СЪВЕТ



РЕПУБЛИКА БЪЛГАРИЯ 3243

25-05-2017

МИНИСТЕРСТВО НА РЕГИОНАЛНОТО РАЗВИТИЕ, ОБРАЗОВАНИЕ И КУЛТУРА - Велико Търново

МИНИСТЕРСТВО НА ПРАВОСЪДИЕТО 20 г.

ОБЩИНА ВЕЛИКО ТЪРНОВО

ОБЛАСТ ВЕЛИКО ТЪРНОВО 20 г.

Местоположение: МЗ 4 стр.

Източна територия: 1


Вписване по ЗС/ПВ: 20 г.

Служба по вписванията

УТВЪРЖДАВАМ:

КМЕТ НА ОБЩИНАТА,
ДАНИЕЛ ПАНОВ,
(име и фамилия)

СЪДИЯ ПО ВПИСВАНИЯТА:




А К Т № 6338

ЗА ЧАСТНА ОБЩИНСКА СОБСТВЕНОСТ

Регистър: 32

Досие: 6338

1. ДАТА НА СЪСТАВЯНЕ	19.04.2017 г., гр. ВЕЛИКО ТЪРНОВО
2. ПРАВНО ОСНОВАНИЕ	НА ОСНОВАНИЕ: чл.56, ал.1; чл.59, ал.2; чл.2, ал.1, т.7; чл. 60, ал.1 от ЗОС; Решение №606 по Протокол №25 от Заседание на Великотърновски Виж графа Забележки!
3. ВИД И ОПИСАНИЕ НА ИМОТА	Недвижим имот, находящ се в урбанизираната територия на гр. Килифарево, ул. "Ал. Стамболийски." №26 /двадесет и шест/, а именно: поземлен имот с идентификатор 36837.501.865 /три шест осем три седем точка пет нула едно точка осем шест пет/ по кадастрална карта и кадастрални регистри на гр. Килифарево, с площ 2080 /две хиляди и осемдесет/ кв.м., с трайно предназначение на територията: Урбанизирана, начин на трайно ползване: За обект, комплекс за образование, заедно с построените в имота сгради: Сграда /бивша ветеринарна лечебница/ с идентификатор 36837.501.865.2 /три шест осем три седем точка пет нула едно точка осем шест пет точка две/ по кадастрална карта на гр. Килифарево, със ЗП 98 /деветдесет и осем/ кв.м., с предназначение: Сграда за образование, Виж графа Забележки!
4. МЕСТОНАХОЖДЕНИЕ НА ИМОТА	Област Велико Търново, Община Велико Търново, ГР. КИЛИФАРЕВО; ПИ с идентификатор: 36837.501.865.2 по КК на ГР. КИЛИФАРЕВО
5. ГРАНИЦИ НА ИМОТА	СЕВЕР: ПИ 36837.501.866; 36837.501.1518 ИЗТОК: ПИ 36837.501.1524 ЮГ: ПИ 36837.501.1524 ЗАПАД: ПИ 36837.501.869; 36837.501.868
6. ДАТЪЧНА ОЦЕНКА НА ИМОТА КЪМ МОМЕНТА НА УТВЪРЖДАВАНЕ НА АКТА	27125.60 лв. /двадесет и седем хиляди сто двадесет и пет лв. и 60 ст./

7. СЪСОБСТВЕНИЦИ	
8. НОМЕР И ДАТА НА СЪСТАВЕНИ ПО-РАНО АКТОВЕ	АОС 421/24.06.1998г.
<p>9. ПРЕДОСТАВЕНИ ПРАВА ЗА УПРАВЛЕНИЕ :</p> <p>Кмет на Община Велико Търново - чл.12, ал.5 от ЗОС.</p> <p style="text-align: center;">(Акт за предоставяна право, срок, приобретатели)</p>	
<p>10. АКТОСЪСТАВИТЕЛ :</p> <p>МИНКА НИКОЛОВА КРУШКОВА - ГЛ.СПЕЦИАЛИСТ КМЕТСТВО ГР.КИЛИФАРЕВО (трите имена и длъжност)</p> <div style="text-align: right;">  </div>	
<p>11. ЗАБЕЛЕЖКИ:</p> <p>Към графа №2 Общински съвет; Скица на поземлен имот №15-168516-12.04.2017г. на СГКК - Велико Търново; Скици на сгради №№ 15-168567-12.04.2017г. и 15-168598-12.04.2017г.; Удостоверение №5401002484/10.04.2017г. за данъчна оценка на имота; Удостоверение №201/10.04.2017г. за административен адрес , издадено от Кметство Килифарево, Община Велико Търново.</p> <p>Към графа №3 на 2 /два/ етажа и мазе, масивна конструкция, построена 1950г. Сграда /пристройка към сграда - бивша ветеринарна лечебница/, с идентификатор 36837.501.865.1 /три шест осем три седем точка пет нула едно точка осем шест пет точка едно/ по кадастрална карта на гр. Килифарево, със ЗП 143 /сто четиридесет и три/ кв.м., с предназначение: Сграда за образование, на 2 /два/ ета са, масивна конструкция, построена 1950г.</p> <p>Към графа № 4 Със Заповед № РД-18-67/12.07.2016г. на Изпълнителния Директор на АГКК са одобрени кадастралната карта и кадастралните регистри на гр. Килифарево.</p>	

РЕПУБЛИКА БЪЛГАРИЯ

МИНИСТЕРСТВО НА РЕГИОНАЛНОТО РАЗВИТИЕ И БЛАГОУСТРОЙСТВОТО

ОБЩИНСКА АДМИНИСТРАЦИЯ **КАРАНИ ТЪРНОВ**



ОДОБРЯВАМ:

(публичен печат)

КМЕТ: **ДРАНИ ДРАНЕВ**

(име и фамилия)

регистър: **3**
картотека **18**
досие (РЗ) **421**

АКТ № **421**

ЗА ОБЩИНСКА СОБСТВЕНОСТ

публична

(публична частна)

на недвижим имот, находящ се в **гр. Каранитова ул. "Т. Иванев" № 2**

1. ДАТА НА СЪСТАВЯНЕ	24.06.1998 год.
2. ПРАВНО ОСНОВАНИЕ	Обект от местно значение, Чл. 2 ал. 1 т. 6 от ЗОС, чл. 2 ал. 2 т. 2 от ЗОС и заповед № 2090 от 07.11.1997 г. на общ. упр. на общ.
3. ВИД И ОПИСАНИЕ НА ИМОТА	СТРАНА: - публична държавна/общинска и държавна/общинска собственост, площ 410 кв. м. - общи стъпки и две изходи. - държавна местна собственост със съст. площ 245 кв. м. /пл. 245/
4. БИВШ СОБСТВЕНИК НА ИМОТА	ДРАНЕВ
5. СЪСОБСТВЕНИЦИ — ИМЕ, АДРЕС	
6. № И ДАТА НА СЪСТАВЕНИ ПО-РАНО АКТОВЕ	Акът за № 414/05.05.1998 г. - отменен от заповед № 2090 от 07.11.1997 г.
7. МЕСТО НА КОЛДЕНЕ НА ИМОТА	гр. Каранитова ул. "Т. Иванев" № 2 кв. № 1
8. ГРАНЕТА НА ИМОТА	Изток - ДРАНЕВ Югоизток - ДРАНЕВ Сюгозапад - УЛИЦА Запад - Иван Георг. Тодоров

9. ПРЕДОСТАВЕНИ ПРАВА ВЪРХУ ИМОТА:

(Акт за предоставяне, право, срок, приобретатели)

10. РАЗПОРЕЖДАНЯ С ИМОТА (С ЧАСТ ОТ ИМОТА):

(Акт за разпоредяване, описание, приобретатели)

11. ИМОТЪТ Е ВКЛЮЧЕН В КАПИТАЛА НА ТЪРГОВСКО ДРУЖЕСТВО:

(Акт, правно основание, дружество)

11. АКТОСЪСТАВИТЕЛ (трите имена и длъжност):

Иван Ангелов Друмев - управител "ООО" гр. Камбуреве

(ПОДПИС)

12. ЗАБЕЛЕЖКИ:

- **Масивна сграда /сграда ветеринарна лечебница, при-
надлежи към участък 235 кв.м.**
- **Помощна към депозита на сградата ветеринарна ле-
чебница, принадлежаща със застр. площ 235 кв.м.**
- **Помощна-третична масивна сграда със застр. площ
235 кв.м.**
- **Функционален сграден обект с площ 195 кв.м. - сградос-
тавна помощна сграда.**
- **Кметска сграда с площ 145 кв.м. и жилищни помещения I
и II клас на комуналния район на гр. Камбуреве.**
- **Масивна сграда със ЗН 63.75 кв.м./шестдесет и три
пълно седемдесет и пет стотни кв.м/ на един етаж,
състояща се от две гаражни клетки.**

ДОПЪЛНИТЕЛЕН ЛИСТ КЪМ АКТ N: 421/24.06.1998 г.

НА ОСНОВАНИЕ ЧЛ.56, АЛ.1; ЧЛ.59, АЛ.2; ЧЛ.2, АЛ.1, Т.7 И ЧЛ.60, АЛ.1 ОТ ЗОС, ЗА ЧАСТ ОТ ИМОТА, ПРЕДСТАВЛЯВАЩИ С ИДЕНТИФИКАТОР 36837.501.865, ЗАЕДНО С ПОСТРОЕНИТЕ В НЕГО СГРАДИ С ИДЕНТИФИКАТОРИ 36837.501.865.1 И 36837.501.865.2 Е СЪСТАВЕН НОВ АКТ ЗА ЧАСТНА ОБЩИНСКА СОБСТВЕНОСТ №6338/19.04.2017Г.

УТВЪРЖДАВАМ:.....

КМЕТ НА ОБЩИНАТА
ДАНИЕЛ ПАНОВ



ИЗГОТВИЛ:

/М. КРУШКОВА/



Препис-извлечение от Протокол № 25
от заседание на Общински съвет,
проведено на 30.03.2017 година

г-н. В. Митов
Мониторинг
Т. Ч. Оу...

ОТНОСНО: Откриване процедура за приватизация на общински нежилищен имот, със стопанско предназначение, представляващ: „Поземлен имот с идентификатор 36837.501.865 по КККР на гр. Килифарево, заедно с построени в него сгради” – собственост на Община В.Търново.

РЕШЕНИЕ № 606

I. На основание чл. 21, ал. 1, т. 8 от ЗМСМА и чл.6, ал. 1 и чл. 60, ал. 1 и ал. 2 от ЗОС, във връзка с Решение № 515/26.01.2017 г. на Общински съвет Велико Търново, Великотърновски общински съвет реши:

1. Обявява за частна общинска собственост общински нежилищен имот, представляващ: „Поземлен имот с идентификатор 36837.501.865 по КККР на гр. Килифарево, заедно с построените в него: двуетажна сграда с идентификатор 36837.501.865.1 и двуетажна сграда с идентификатор 36837.501.865.2 ” – собственост на Община В.Търново, за който имот да бъде съставен нов акт за общинска собственост.

II. На основание чл. 21, ал. 1, т. 8 от ЗМСМА, чл. 3, ал. 3, т. 2 и чл. 4, ал.4 от ЗПСК, Великотърновски общински съвет реши:

1. Открива процедура за приватизация на общински нежилищен имот, със стопанско предназначение, представляващ: „Поземлен имот с идентификатор 36837.501.865 по КККР на гр. Килифарево, заедно с построените в него: двуетажна сграда с идентификатор 36837.501.865.1 и двуетажна сграда с идентификатор 36837.501.865.2 ” – собственост на Община В.Търново.

2.Забранява извършването на разпоредителни сделки с имота, сключването на договори с предмет имота по т. 1: за придобиване дялово участие, за наем, за съвместна дейност, за кредит, за обезпечаване на вземания и поемане на менителнични задължения, освен с разрешение на Общинския съвет.


3.Възлага на Общинската агенция за приватизация да подготви и осъществи приватизационната сделка за имота по установения от закона ред и приетите решения от Общинския съвет.

III. Възлага на общинската администрация при актуализация на Инвестиционната програма на Община Велико Търново към обектите с източник на финансиране от „Специален фонд за инвестиции и дълготрайни активи” да бъдат включени обекти на територията на гр.Килифарево на стойност до 30 % от постъпленията от продажбата на описания в раздел II, т.1 имот.

IV. На основание чл.10, т. 8 и т. 10 от Правилника за дейността на ОБАП и чл.13,ал.1,т.14 от Наредбата за формиране и управление на приходите от приватизацията в община Велико Търново, НСПСК:

1. Възлага на Общинска администрация, в срок до 15 дни след получаване на настоящото решение, да предприеме необходимите действия за изменение на ПУП – ПР за УПИ I, отреден за „основно училище” от стр.кв.55 по ПУП – ПР на гр.Килифарево, по силата на което УПИ I от стр. кв. 55 да се раздели на два самостоятелни урестуирани поземлени имоти, границите на които да бъдат в съответствие с имотните граници на ПИ с

ОРИГ



идентификатори 36837.501.865 и 36837.501.837 по кадастралната карта и кадастралните регистри за територията на гр. Килифарево, общ. Велико Търново, обл. В. Търново, одобрени със Заповед № РД- 18-67/ 12.07.2016 година на Изпълнителния директор на АГКК.

ВЯРНО:

/Д. Филчева/



ВЕНИСЛАВ СВЕДОНОВ
ПРЕДСЕДАТЕЛ
ОБЩНСКИ СЪВЕТ

ВЯРНО
ОРИГИНАЛ

