


ДО
ВЕЛИКОТЪРНОВСКИ
ОБЩИНСКИ СЪВЕТ

 ОБЩИНА В.ТЪРНОВО
ПОЩ. КОД 5000

РЕГИСТРАЦИОНЕН ИНДЕКС И ДАТА

09-00-43/12.01.18.

ПРЕДЛОЖЕНИЕ

От ивж. ДАНИЕЛ ДИМИТРОВ ПАВЛОВ  ВЕЛИКОТЪРНОВСКИ
КМЕТ НА ОБЩИНА ВЕЛИКО ТЪРНОВО ОБЩИНСКИ СЪВЕТ

РЕГИСТРАЦИОНЕН ИНДЕКС И ДАТА

Р.к. № 1878/12.01.'18.

ОТНОСНО: Предоставяне на право на ползване върху общинска земя

УВАЖАЕМИ ОБЩИНСКИ СЪВЕТНИЦИ,

В Общинската администрация е постъпило заявление с регистрационен индекс и дата № 94ИИ-12556-1/18.10.2017 г. от Илиян Емилов Мусев с адрес гр. Горна Оряховица, ул. „Вичо Грънчаров“ № 25, вх. А, ет. 2, ап. 4, за ползване на недвижими имоти общинска собственост, представляващи: поземлен имот № 120031- нива с площ 987 кв. м., девета категория, местност „Кръста“ по картата на възстановената собственост на с.Самоводене, община Велико Търново и поземлен имот № 120032 – нива с площ 894 кв. м., девета категория, местност „Кръста“ по картата на възстановената собственост на с.Самоводене, община Велико Търново за разполагане на пчелини. Към заявлението са приложени Удостоверения на Областната дирекция по безопасност на храните за регистрация на животновъдни обекти, както следва:

1. Удостоверение за регистрация на животновъден обект - пчелин с регистрационен № 51380279, в който се отглеждат 70 бр. пчелни семейства към дата 07.10.2011 г.;
2. Удостоверение за регистрация на животновъден обект - пчелин с регистрационен № 50600610, в който се отглеждат 41 бр. пчелни семейства към дата 04.07.2016 г.

Съгласно чл. 12 от Закона за пчеларството пчелните семейства могат да се настаняват върху земеделски земи, собственост на общините, като за устройване на постоянни пчелини за над 10 пчелни семейства държавата и общините могат да учредяват право на ползване.

Във връзка с гореизложеното предлагам на Велико Търновския Общински съвет да вземе следното

РЕШЕНИЕ:

1. На основание чл. 21, ал. 1, т. 8 от ЗМСМА, чл. 39, ал. 2 и ал. 3 от ЗОС, чл. 59, ал. 1, ал. 2 и ал. 7 от НРПУРОИ и във връзка чл. 11, ал. 1 и ал. 2 от Закона за пчеларството, Великотърновския Общински съвет дава съгласие да бъде учредено възмездно право на

ползване за срок от 5 (пет) години, в полза на Илиян Емилов Мусев с адрес гр. Горна Оряховица, ул. „Вичо Грънчаров“ № 25, вх. А, ет. 2, ап. 4, за разполагане на пчелини с над 10 пчелни семейства, върху недвижими имоти частна общинска собственост както следва:

- поземлен имот № 120031- нива с площ 987 кв. м., девета категория, местност „Кръста“ по картата на възстановената собственост на с. Самоводене, община Велико Търново, актуван с АЧОС № 6409/12.10.2017 г. за срок от 5 (пет) години, при годишна наемна цена 159 (сто петдесет и девет) лева;

- поземлен имот № 120032 – нива с площ 894 кв. м., девета категория, местност „Кръста“ по картата на възстановената собственост на с. Самоводене, община Велико Търново, актуван с АЧОС № 6410/12.10.2017 г. за срок от 5 (пет) години, при годишна наемна цена 143(сто четиридесет и три) лева.

2. Ползвателят преди сключването на договора следва да заплати сумата от 232,80 лв. , представляваща стойността на експертната оценка за определяне на пазарна наемна цена за учредяване на право на ползване – разполагане на пчелин върху поземлени имоти № 120031 и № 120032 в землището на с. Самоводене, община Велико Търново.

3. Възлага на Кмета на Община Велико Търново да извърши необходимите действия по учредяване право на ползване в съответствие на разпоредбите на Закона за общинската собственост и Наредбата за реда на придобиване, управление и разпореждане с общинско имущество.

ИНЖ. ДАНИЕЛ ДИМИТРОВ ПАНОВ
Кмет на Община Велико Търново



Съгласували:

Десислава Йонкова
Директор Дирекция ПОУС

Маринела Джаргова
Началник отдел УС

Изготвил:

Кирил Кирилов
Младши експерт в отдел УС



ИНВЕСТСТРОЙ-92 ЕООД
гр. Велико Търново 5000, ул. "Росица" № 1
Тел. 062 625927; факс: 062 621839
e-mail: investstroi@abv.bg



Сертифицирана по ISO
9001:2008, Certified
Q100901;
ISO 14001:2004,
Certificated № 23261; BS
OHSAS 18001:2007,
Certificated № 23261

ЕКСПЕРТНА ОЦЕНКА НА

ПОЗЕМЛЕН ИМОТ № 120031 по КВС, представляващ земеделска земя с площ 987 кв.м., девета категория с НТП – нива в землището на с. Самоводене, местност „Кръста”, актуван с Акт за частна общинска собственост № 6409 вписан в Службата по вписвания РС гр. В. Търново, вх. рег. № 8736 на 18.10.2017г.

ВЪЗЛОЖИТЕЛ: Община Велико Търново. ЕИК по Булстат- 000133634.
Възлагателно писмо № 5300 - 673 - 118# 1/04.12.2017г.

ИЗПЪЛНИТЕЛ: Лицензиран оценител от "Инвестстрой-92" ЕООД град В. Търново, улица „Росица" №1

Обект на оценката: ПОЗЕМЛЕН ИМОТ № 120031 по КВС, представляващ земеделска земя с площ 987 кв.м., девета категория с НТП – нива в землището на с. Самоводене, местност „Кръста”, актуван с Акт за частна общинска собственост № 6409 вписан в Службата по вписвания РС гр. В. Търново, вх. рег. № 8736 на 18.10.2017г.

Предназначение на оценката: Определяне пазарната наемна цена за право на ползване – разполагане на пчелин върху общински поземлен имот № 120031 по КВС, представляващ земеделска земя с площ 987 кв.м., девета категория с НТП–нива в землището на с. Самоводене, местност „Кръста”, актуван с Акт за частна общинска собственост № 6409 вписан в Службата по вписвания РС гр. В. Търново, вх. рег. № 8736 на 18.10.2017г.

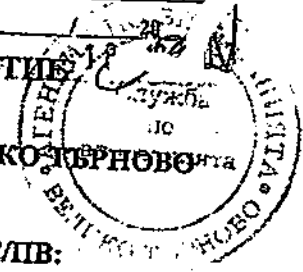
**Пазарна стойност на имота без ДДС : 159 лв. /сто петдесет и девет лева /
Дата на оценката: 05.01.2018 г.**

Лицензиран оценител: Христо Стоянов Денев гр. В. Търново ул. "Зеленка" № 86 А лицензиран оценител със сертификат за оценителска правоспособност. Рег. №810100117 от 11 март 2011 год. за оценка на земеделски земи и трайни насаждения



Велико Търново
 В. рег. № 8436 / 18 10 2017 г.
 акт № 54 / том XX / дело № 120
 Издател: дата: том _____ стр. _____


РЕПУБЛИКА БЪЛГАРИЯ
 МИНИСТЕРСТВО НА РЕГИОНАЛНОТО РАЗВИТИЕ
 МИНИСТЕРСТВО НА ПРАВОСЪДИЕТО
 ОБЩИНА ВЕЛИКО ТЪРНОВО
 ОБЛАСТ ВЕЛИКО ТЪРНОВО



УТВЪРЖДАВАМ:

(подпис и печат)

КМЕТ НА ОБЩИНАТА
 ДАНИЕЛ ПАНОВ
 (име и фамилия)



Вписване по ЗСЛВ:
 Служба по вписванията:

СЪДИЯ ПО ВПИСВАНИЯТА:

А К Т № 6409

ЗА ЧАСТНА ОБЩИНСКА СОБСТВЕНОСТ

Регистър: 33
 Досие: 6409

1. ДАТА НА СЪСТАВЯНЕ	12.10.2017 г., гр. ВЕЛИКО ТЪРНОВО
2. ПРАВНО ОСНОВАНИЕ	НА ОСНОВАНИЕ: чл.56. ал.1; чл.2, ал.1, т.7 от ЗОС; чл.19, ал.1 от ЗСПЗЗ, във връзка с чл.45в, ал.7 от ППЗСПЗЗ, Протоколно Решение Виж графа Забележка!
3. ВИД И ОПИСАНИЕ НА ИМОТА	Нива /Земи по чл.19 от ЗСПЗЗ/, представляваща поземлен имот 120031 /едно две нула нула три едно/, с площ 0.987 дка /нула цяло деветстотин осемдесет и седем хилядни декара/, Девета категория, местност "Кръста" в землището на с.Самоводене.
4. МЕСТОНАХОЖДЕНИЕ НА ИМОТА	Област Велико Търново, Община Велико Търново, С. САМОВОДЕНЕ, местност: "КРЪСТА", имот № 120031
5. ГРАНИЦИ НА ИМОТА	СЕВЕР: Имот №№ 120030 - Нива; 120029 - Нива ИЗТОК: Имот № 001348 - Ливада ЮГ: Имот № 001348 - Ливада ЗАПАД: Имот № 120032 - Нива
6. ДАНЪЧНА ОЦЕНКА НА ИМОТА КЪМ МОМЕНТА НА УТВЪРЖДАВАНЕ НА АКТА	26.10 лв. /двадесет и шест лв. и 10 ст./

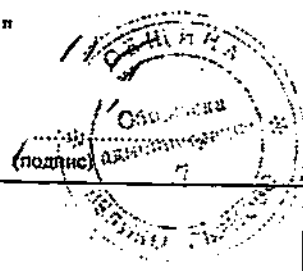
7. СЪСОБСТВЕНИЦИ

8. НОМЕР И ДАТА НА
СЪСТАВЕНИ ПО-РАНО
АКТОВЕ

9. ПРЕДОСТАВЕНИ ПРАВА ЗА УПРАВЛЕНИЕ :
Кмет на Община Велико Търново - чл.12,ал.5 от ЗОС.

(Акт за предоставяне право, срок, приобретатели)

10. АКТОСЪСТАВИТЕЛ :
ПАВЛИНА ПЕТРОВА ЖЕЛЯЗКОВА - СТАРШИ ЕКСПЕРТ В ОТДЕЛ "УС"
(трите имена и длъжност)



11. ЗАБЕЛЕЖКИ:
Към графа №2:
№ 10 /19.12.2008 г. с Приложение №1 , раздел I, т.1 към него, Заповед
№РД-14-152/23.12.2008г. на Директора на Областна Дирекция "Земеделие"
гр. В. Търново, Приемно-предавателен протокол от 07.04.2009г., Скица
№К08268/10.10.2017г. и Удостоверение №1513/10.10.2017г. за
характеристики на имота на Общинска служба по Земеделие и
Удостоверение №5401006448/11.10.2017г. за данъчна оценка на имота.

С К И Ц А

№ КО8268/10.10.2017 г.
М 1:500

на имот с номер 120031 в землището на с.САМОВОДЕНЕ с ЕКАТТЕ 85200, обл.ВЕАИКО ТЪРНОВО.

Имотът е собственост на:

1. ОБЩИНА ВЕАИКО ТЪРНОВО, Рег. номер 3041С, гр.ВЕАИКО ТЪРНОВО, ПА, ЦЕНТЪР № 2

Документ: Заповед по чл.45в/7/ ПЛЗСПЗЗ № РД-14-152 от 23.12.2008 г.

Площ на имота: 0.997 дка. Начин на трайно ползване: Нива

Вид собственост: Общинска частна

Категория на земята при неполивни условия: Дъвета

Имотът се намира в местността "КРЪСТА" при граници и съсед:

№ 120032, Нива

на ОБЩИНА ВЕАИКО ТЪРНОВО

№ 120030, Нива

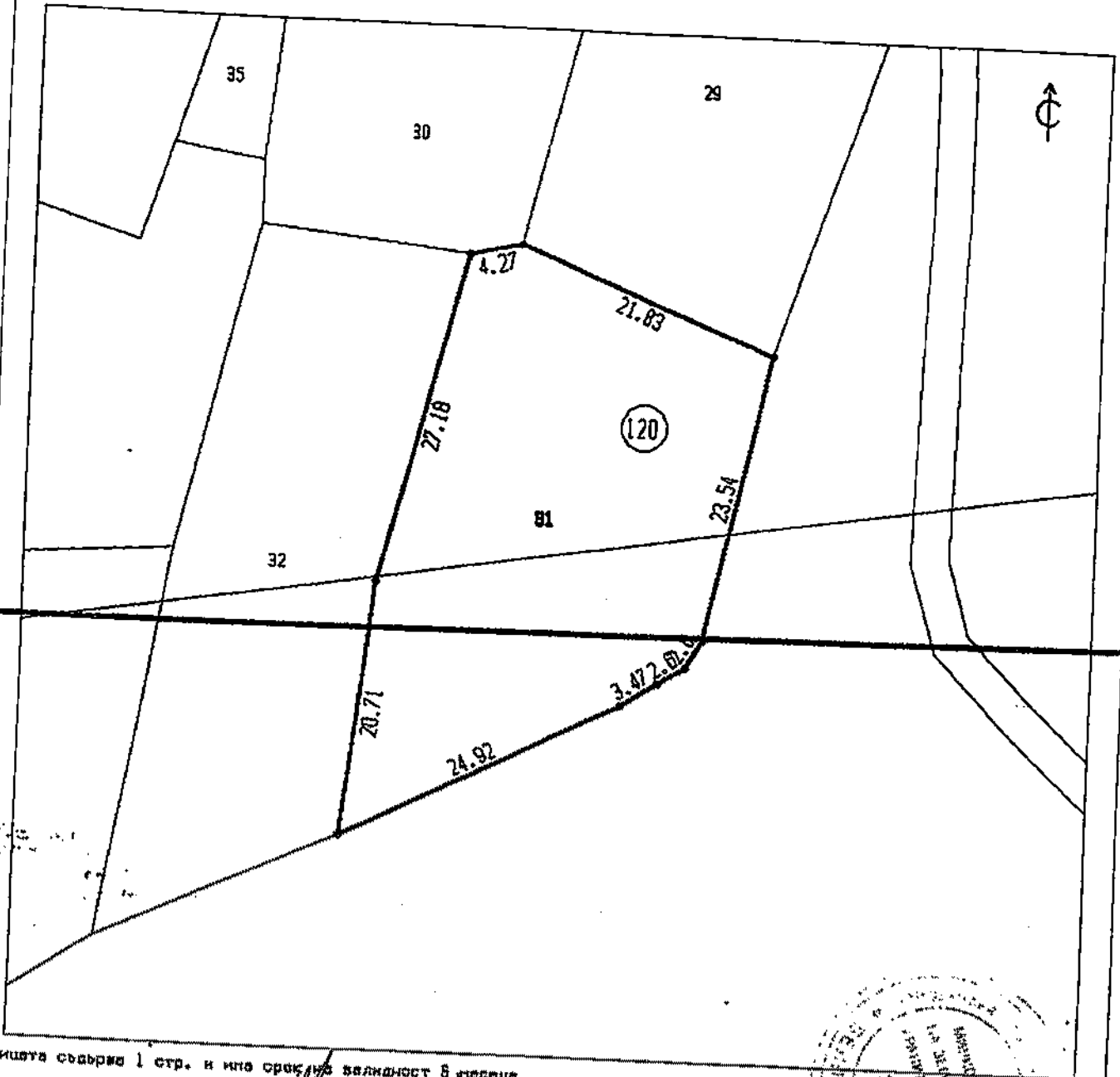
носл. на ГЕОРГИ ИВАНОВ КАРААЕВ

№ 120029, Нива

на ОБЩИНА ВЕАИКО ТЪРНОВО

№ 001348, Ливада

на ОБЩИНА ВЕАИКО ТЪРНОВО



Скицата съдържа 1 стр. и има средна величност 8 четища.

Изработила:

/ ЙОРДАНКА ИВАНОВА АТАНАСОВА

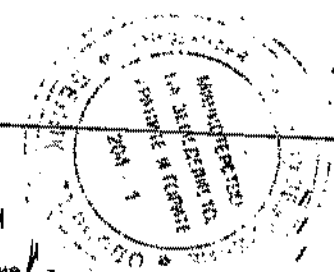
/ старши експерт

/ СНЕЖАНА АЛЕКСАНДРОВА

/ НАЧАЛНИК на Общинска служба по земеделие

Дата: 10.10.2017. Заверил:

Печат





ИНВЕСТСТРОЙ-92 ЕООД

гр. Велико Търново 5000, ул. "Росица" № 1

Тел. 062 625927; факс: 062 621839

e-mail: investstroj@abv.bg



Intertek

Сертифицирана по ISO
9001:2008, Certified
Q100901;
ISO 14001:2004,
Certificated № 23261; BS
OHSAS 18001:2007,
Certificated № 23261

ЕКСПЕРТНА ОЦЕНКА НА

ПОЗЕМЛЕН ИМОТ № 120032 по КВС, представляващ земеделска земя с площ 894 кв.м., девета категория с НТП – нива в землището на с.Самоводене, местност „Кръста”, актуван с Акт за частна общинска собственост № 6409 вписан в Службата по вписвания РС гр. В. Търново, вх. рег. № 8736 на 18.10.2017г.

**ВЪЗЛОЖИТЕЛ: Община Велико Търново.ЕИК по Булстат- 000133634.
Възлагателно писмо № 5300 - 673 - 118# 1/04.12.2017г.**

ИЗПЪЛНИТЕЛ: Лицензиран оценител от "Инвестстрой-92" ЕООД град В.Търново, улица „Росица” №1

Обект на оценката: ПОЗЕМЛЕН ИМОТ № 120032 по КВС, представляващ земеделска земя с площ 894 кв.м., девета категория с НТП – нива в землището на с.Самоводене, местност „Кръста”, актуван с Акт за частна общинска собственост № 6409 вписан в Службата по вписвания РС гр. В. Търново, вх. рег. № 8736 на 18.10.2017г.

Предназначение на оценката: Определяне пазарната наемна цена за право на ползване – разполагане на пчелин върху общински поземлен имот № 120032 по КВС, представляващ земеделска земя с площ 894 кв.м., девета категория с НТП–нива в землището на с.Самоводене, местност „Кръста”, актуван с Акт за частна общинска собственост № 6409 вписан в Службата по вписвания РС гр. В. Търново, вх. рег. № 8736 на 18.10.2017г.

**Пазарна стойност на имота без ДДС : 143лв. /сто четиридесет и три лева /
Дата на оценката: 05.01.2018 г.**

Лицензиран оценител: Христо Стоянов Денев гр.В.Търново ул."Зеленка" № 86 А лицензиран оценител със сертификат за оценителска правоспособност. Рег. №810100117 от 11 март 2011 год. за оценка на земеделски земи и трайни насаждения



РЕПУБЛИКА БЪЛГАРИЯ
МИНИСТЕРСТВО НА РЕГИОНАЛНОТО РАЗВИТИЕ
МИНИСТЕРСТВО НА ПРАВОСЪДИЕТО

ОБЩИНА ВЕЛИКО ТЪРНОВО

ОБЛАСТ ВЕЛИКО ТЪРНОВО	
Служба по вписванията	гр. Велико Търново
Вх. рег. №	8020 / 18-10-2017 г.
Акту. №	Вписване по ЗОС/ЗВ: 170
Парти. Служба по вписванията:	
Имотна карта №	18-10-2017
Д.Т. СЪДИЯТЪ	О В П И С В А Н И Я Т А
Съдия по вписванията:	

УТВЪРЖДАВАМ:
 (подпис)

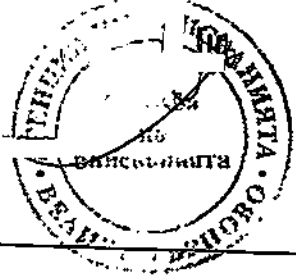
КМЕТ НА ОБЩИНАТА
ДАНИЕЛ ПАНОВ
 (име и фамилия)



А К Т № 6410

ЗА ЧАСТНА ОБЩИНСКА СОБСТВ.

Регистър: 33
 Досие: 6410



1. ДАТА НА СЪСТАВЯНЕ	12.10.2017 г., гр. ВЕЛИКО ТЪРНОВО
2. ПРАВНО ОСНОВАНИЕ	НА ОСНОВАНИЕ: чл.56, ал.1; чл.2, ал.1, т.7 от ЗОС; чл.19, ал.1 от ЗСПЗЗ, във връзка с чл.45в, ал.7 от ППЗСПЗЗ, Протоколно Решение Виж графа Забележка!
3. ВИД И ОПИСАНИЕ НА ИМОТА	Нива /Земи по чл.19 от ЗСПЗЗ/, представляваща поземлен имот 120032 /едно две нула нула три две/, с площ 0.894 дка /нула цяло осемстотин деветдесет и четири хилядни декара/, Девета категория, местност "Кръста" в землището на с.Самоводене.
4. МЕСТОНАХОЖДЕНИЕ НА ИМОТА	Област Велико Търново, Община Велико Търново, С. САМОВОДЕНЕ, местност: "КРЪСТА", имот № 120032
5. ГРАНИЦИ НА ИМОТА	СЕВЕР: Имот № 120030 - Нива ИЗТОК: Имот № 120031 - Нива ЮГ: Имот № 001348 - Ливада ЗАПАД: Имот №№ 120033 - Нива; 120034 - Нива
6. ДАНЪЧНА ОЦЕНКА НА ИМОТА КЪМ МОМЕНТА НА УТВЪРЖДАВАНЕ НА АКТА	23.60 лв. /двадесет и три лв. и 60 ст./

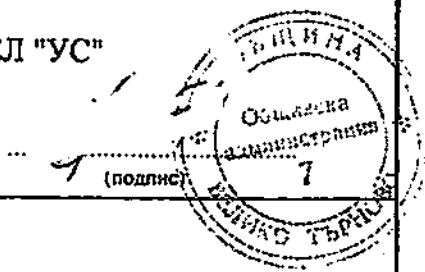
7. СЪСОБСТВЕНИЦИ

8. НОМЕР И ДАТА НА СЪСТАВЕНИ ПО-РАНО АКТОВЕ

9. ПРЕДОСТАВЕНИ ПРАВА ЗА УПРАВЛЕНИЕ :
Кмет на Община Велико Търново - чл.12, ал.5 от ЗОС.

(Акт за предоставяне право, срок, приобретатели)

10. АКТОСЪСТАВИТЕЛ :
ПАВЛИНА ПЕТРОВА ЖЕЛЯЗКОВА - СТАРШИ ЕКСПЕРТ В ОТДЕЛ "УС"
(трите имена и длъжност)



11. ЗАБЕЛЕЖКИ:
Към графа №2:
№ 10 /19.12.2008 г. с Приложение №1 , раздел I, т.1 към него, Заповед №РД-14-152/23.12.2008г. на Директора на Областна Дирекция "Земеделие" гр. В. Търново, Прием-предавателен протокол от 07.04.2009г., Скица №К08269/10.10.2017г. и Удостоверение №1513/10.10.2017г. за характеристики на имота на Общинска служба по Земеделие и Удостоверение №5401006449/11.10.2017г. за данъчна оценка на имота.

С К И Ц А

№ КОВ269/10.10.2017 г.

М 1:500

на ипот с номер 120032 в землието на с.САМОВОДЕНЕ с ЕКАТТЕ 65200, общ.ВЕАИКО ТЪРНОВО.

Ипотът е собственост на:

1. ОБЩИНА ВЕАИКО ТЪРНОВО, Рег. номер 5041С, гр.ВЕАИКО ТЪРНОВО, ПА. ЦЕНТЪР № 2

Документ: Заповед по чл.45б/7/ ППЗСПЗЗ № РД-14-152 от 29.12.2008 г.

Площ на ипота: 0,894 джа. Начин на трайно ползване: Нива

Вид собственост: Общинска частна

Категория на земята при неподвижни условия: Дъвова

Ипотът се намира в местността "КРЪСТА" при граници и съседи:

№ 120034, Нива

на ОБЩИНА ВЕАИКО ТЪРНОВО

№ 120030, Нива

насл. на ГЕОРГИ ИВАНОВ КАРААБЕВ

№ 120031, Нива

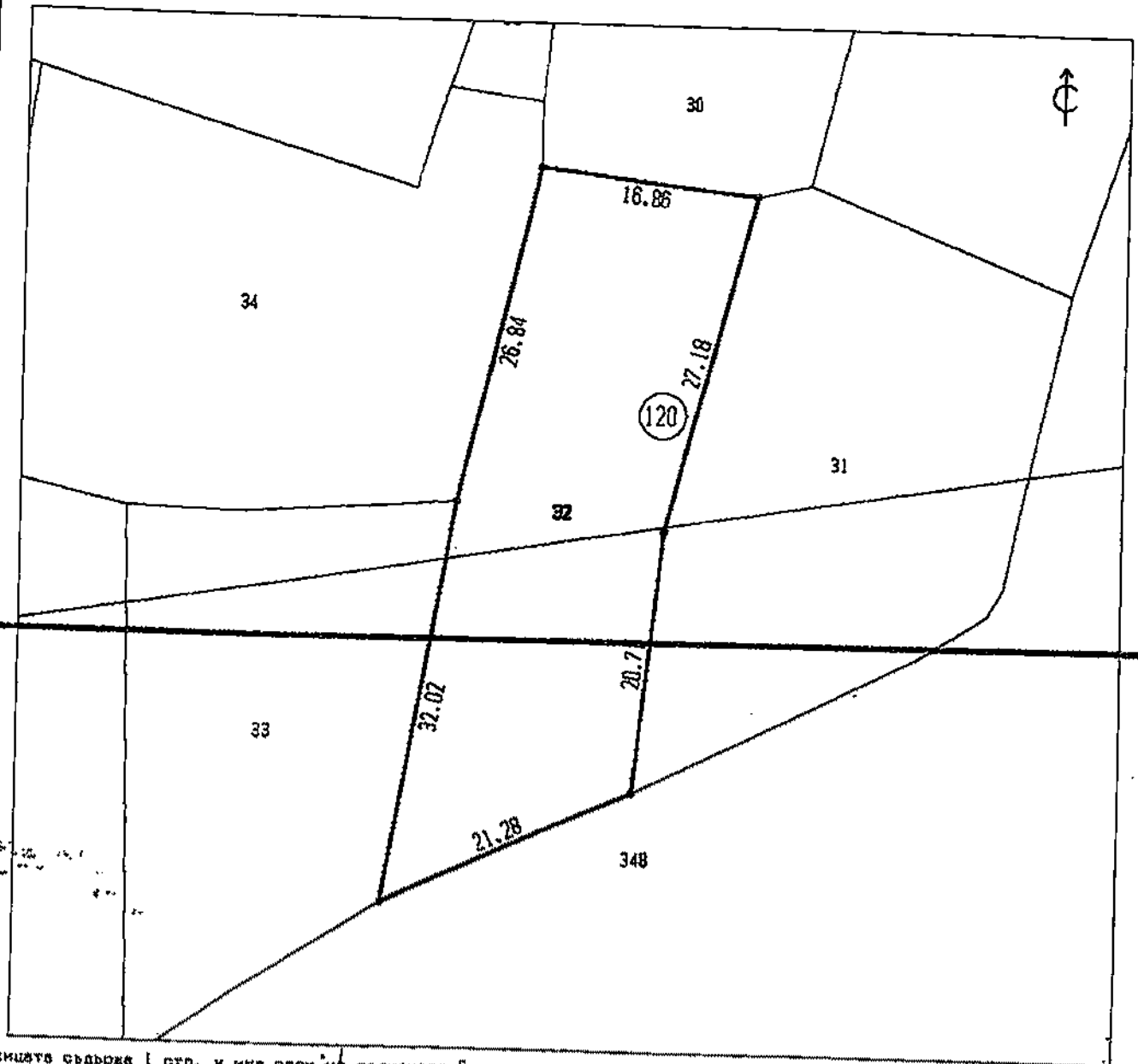
на ОБЩИНА ВЕАИКО ТЪРНОВО

№ 001348, Ливаде

на ОБЩИНА ВЕАИКО ТЪРНОВО

№ 120033, Нива

насл. на ДИМИТЪР АТАНАСОВ ЦВЯТКОВ



Скицата съдържа 1 стр. и има срок на валидност 6 месеца.

Изработила:

/ ЙОРДАНКА ИВАНОВА АТАНАСОВА

/ старши експерт

Дата:

10.10.2017

Заверил:

/ СНЕЖАНА АЛЕКСАНДРОВА

Печат

/ НАЧАЛНИК на Общинска служба по земеделие

ДО
КМЕТА
НА ОБЩИНА ВЕЛИКО ТЪРНОВО

К. Кирков
председател на
БАПХ
сметка № 11

ЗЧЧЧ-12556-1/18 1017

ЗАЯВЛЕНИЕ-МОЛБА

От Илиян Емчов Мусев
ул. Берна Сръбска, гр. Вазво
/трите имена, адрес, телефон/

Г-н Кмет,

Моля да ми бъде учредено възмездно право на ползване на имоти № 120031 и № 121032 от Общинския поземлен фонд, находящи се в землището на с. Самоводене за разполагане и размножаване на пчелин.

Прилагам:

1. Удостоверение за регистрация на животновъден обект № 7/10.03.2017г. и № 114/04.07.17г.
2. Становище за въвеждане в експлоатация на животновъден обект № 7/10.03.2017г.
3. Протокол за извършен профилактичен преглед от дата 02.05.2017г. и 03.05.2017г.
4. Ветеринаро медицински дневник на пчелина
5. Служебна бележка от БАПХ по искане на Илиян Мусев че няма заразно заболяване по пчелите и пчелното пило в района на Велико Търново да послужи пред Община В. Търново
6. Снимка на парцела

Дата 18.10.2017г.
Град В. Търново

С уважение:
Илиян Мусев
/име, фамилия/

**МИНИСТЕРСТВО НА ЗЕМЕДЕЛИЕТО И ХРАНИТЕ
БЪЛГАРСКА АГЕНЦИЯ ПО БЕЗОПАСНОСТ НА ХРАНИТЕ
ОБЛАСТНА ДИРЕКЦИЯ ПО БЕЗОПАСНОСТ НА ХРАНИТЕ гр. .В.
Търново**

**УДОСТОВЕРЕНИЕ
ЗА РЕГИСТРАЦИЯ НА ЖИВОТНОВЪДЕН ОБЕКТ
№.7../.10.03. 2011 ... г.**

Областната дирекция по безопасност на храните гр.....ВЕЛИКО ТЪРНОВО....

с настоящето удостоверява, че животновъден обект:ПЧЕЛИН.....,
/вид/

предназначен за отглеждане на /вид животни/:ПЧЕЛИ.....,

с капацитет:....100 бр. пчелни семейства.....,

собственост на: ..Илиян Емилов Мусев.....,

гр. /с./...гр. Горна Оряховица , ул. „ Е „ № вх. : , обл. .Велико Търново.,

Булстат/ЕГН., Идентификационен № по ЗДДС:

намиращ се в гр. /с./...Поликрайще , общ. Горна Оряховица....., обл...Велико Търново.,

отговаря на ветеринарномедицинските изисквания.

В животновъдния обект се отглеждат70.....бр. ..пчелни семейства.....

.....пчелни семейства..... /вид и категория/,

технология на отглеждане на животните:

Обектът е одобрен с протокол от /дата/....7/10.03.2011..... от комисия, назначена със заповед №:..11...../10.03.2011.....г. на директора на ОДБХ – гр. ..Велико Търново

Обектът е вписан в регистъра на животновъдните обекти на ОДБХ гр. ...Велико Търново .. с ветеринарен регистрационен №:

5 1 3 8 0 2 7 9

Удостоверението се издава на основание чл.137, ал.6 от Закона за ветеринарномедицинската дейност.

Вярно е от  

МИНИСТЕРСТВО НА ЗЕМЕДЕЛИЕТО И ХРАНИТЕ
БЪЛГАРСКА АГЕНЦИЯ ПО БЕЗОПАСНОСТ НА ХРАНИТЕ
ОБЛАСТНА ДИРЕКЦИЯ ПО БЕЗОПАСНОСТ НА ХРАНИТЕ
гр. В. Търново

УДОСТОВЕРЕНИЕ
ЗА РЕГИСТРАЦИЯ НА ЖИВОТНОВЪДЕН ОБЕКТ
№114/04.07.2016 г.

Областната дирекция по безопасност на храните гр. Велико Търново с настоящето удостоверява, че животновъден обект /вид/: Пчелин, предназначен за отглеждане на /вид животни/: пчелни семейства, с капацитет: 200 бр., отговорно лице /собственик или ползвател/: Илиян Емилов Мусев гр. Горна Оряховица, ул. "Емил Габриелов" №: , общ. Горна Оряховица , обл. Велико Търново Булстат/ЕГН : , Идентификационен № по ЗДДС: намиращ се в с. Ресен , общ. Велико Търново, обл. Велико Търново с GPS координати: x 43°215201 y 25°554131

отговаря на ветеринарномедицинските изисквания.

В животновъдния обект се отглеждат : 41 бр пчелни семейства

/вид, категория и предназначение/,

технология на отглеждане на животните: в кошери;

Обектът е одобрен с протокол от /дата/... от комисия, назначена със заповед №:...../..... г. на директора на ОДБХ – гр. Велико Търново

Обектът е вписан в регистъра на животновъдните обекти на ОДБХ – гр.Велико Търново с ветеринарен регистрационен №:

Удостоверението се издава на основание чл.

5	0	6	0	0	6	1	0
---	---	---	---	---	---	---	---

137, ал. 6 от Закона за ветеринарномедицинската дейност

Варно, 09/2016



ДИРЕКТОР: _____

/подпис и печат/