









ЛЕГЕНДА:

1. Смесена обществено-обслужваща зона (Соо1) 
2. Път от републиканската пътна мрежа I ви клас 
3. Местен път - IV ти клас 
4. Полски път 
5. Земеделски земи с допустима промяна на предназначението 
6. Ограничителна линия на застрояване 
7. Граница на землище 

ПИ	устр. зона	поземлен имот с установено предназначение	градоустройствени параметри					начин на застрояване			
			зад.	макс.	възм.	максимална плътност	Кинт	минимална озеленена площ	е-свободно	д-свързано в два имота	с-свързано
10447.15.470	Соо1	смесена обществено-обслужваща зона		15		60%	1.8	40%	●		



Одобряващ орган

АРХИТЕКТУРНО СТУДИО



Проект за частичен подробен устройствен план /ПУП/ - План за застояване /ПЗ/ за ПИ с идентификатор 10447.15.470 по КК и КР на гр. Велико Търново, местност САЛАМАТЯ, Община Велико Търново

Възложител: "ТОМИ КОМЕРС" ЕООД

проектант:  

арх. Кристина Петкова

част	ПЛАН ЗА ЗАСТРОЯВАНЕ
фаза	Технически проект

М 1:2000 | 2017г. | чертеж 1/1