



№: ПК - 0С - 61

ПК в оф

28.12.12

ДО
ВЕЛИКОТЪРНОВСКИ
ОБЩИНСКИ СЪВЕТ

	ВЕЛИКОТЪРНОВСКИ ОБЩИНСКИ СЪВЕТ
РЕГИСТРАЦИОНЕН ИНДЕКС И ДАТА	
Вх. № 1812 / 07.12.12	

	ОБЩИНСКИ СЪВЕТ ОБЩИНА В. ТЪРНОВО ПОЩ. КОД 5000
РЕГИСТРАЦИОНЕН ИНДЕКС И ДАТА	
09-00-912	07.12.12

ПРЕДЛОЖЕНИЕ

от ДАНИЕЛ ДИМИТРОВ ПАНОВ
КМЕТ НА ОБЩИНА ВЕЛИКО ТЪРНОВО

Относно: Предоставяне за безвъзмездно ползване на част от имот частна общинска собственост

УВАЖАЕМИ ОБЩИНСКИ СЪВЕТНИЦИ,

По силата на сключен договор от 27.12.2012 год. е предоставено за безвъзмездно ползване на СНЦ „Търновски фотоклуб“, БУЛСТАТ 175817586, помещение общинска собственост, намиращо се в гр. Велико Търново, ул. „Никола Габровски“ № 78. Срокът на договора е до 26.12.2017 год. Във връзка с това Председателят на Сдружението е депозирал молба вх. № 63-185-2/21.11.2017 год., с искане за сключване на нов договор.

Искането може да бъде удовлетворено след приемане на решение от Великотърновски общински съвет.

С оглед на гореизложеното, предлагам Великотърновски общински съвет да вземе следното

РЕШЕНИЕ:

I. На основание чл. 21, ал. 1, т. 23 от ЗМСМА и чл. 8, ал. 9 от ЗОС, Великотърновски общински съвет включва в Годишната програма за управление и разпореждане с имоти общинска собственост за 2017 год. част от недвижим имот частна общинска

1000
1000
1000
1000
1000

собственост с административен адрес гр. Велико Търново, ул. „Никола Габровски” № 78, представляващ помещение със ЗП 36,00 кв.м, намиращо се на IV етаж /разположено в дясно след санитарния възел/ в административна сграда, построена в УПИ XIII, на кв. 16 по КККР на гр. Велико Търново, с идентификатор 10447.502.189.2.6 и предназначение- офис.

II. На основание чл. 39, ал. 4 от Закона за общинска собственост и чл. 59 ал. 3 т. 2 и ал. 4 от Наредбата за реда на придобиване, управление и разпореждане с общинско имущество, Великотърновски общински съвет дава съгласие за учредяване безвъзмездно право на ползване за срок от 5 (пет) години върху част от недвижим имот частна общинска собственост, с административен адрес: гр. Велико Търново, ул. „Никола Габровски” № 78, представляващ помещение със ЗП 36,00 кв.м, намиращо се на IV етаж /разположено в дясно след санитарния възел/ в административна сграда, построена в УПИ XIII, на кв. 16 по КККР на гр. Велико Търново, с идентификатор 10447.502.189.2.6 и предназначение- офис на Сдружение „Търновски фотоклуб” с БУЛСТАТ 175817586, със седалище и адрес на управление: гр. Велико Търново, ул. „Димитър Буйнозов” № 19, вх.Б.

III. Възлага на Кмета на Община Велико Търново да осъществи необходимите действия за предоставяне на горепосочения имот, при условия и ред, съгласно нормативните изисквания и да сключи договор за безвъзмездно ползване на имота.

ИНЖ. ДАНИЕЛ ПАНОВ
КМЕТ НА ОБЩИНА
ВЕЛИКО ТЪРНОВО



Съгласували:

Десислава Йонкова

Директор Дирекция ПДУС

Маринела Джартова:

Началник отдел УС


Изготвил:

Емил Христов

Главен експерт отдел УС

pan
Даниел Панов

До Кмета
на Община Велико Търново
Даниел Панов

	ОБЩИНА ВЕЛИКО ТЪРНОВО пощ. код 5000 2
РЕГИСТРАЦИОНЕН ИНДЕКС И ДАТА	
03-125-2 / 21.11.2017	

МОЛБА

ОТ

Сдружение „Търновски фотоклуб“

Уважаеми г-н Панов,

Моля при възможност да бъде удължен срока на договора за използване на помещение в сградата на бившето БКС във Велико Търново от Сдружение „Търновски фотоклуб“. В предоставената ни от Община Велико Търново зала с адрес ул. „Никола Габровски“ 78, ет. 4, се провеждат регионалните сбирки на Търновския фотоклуб и подготвят бъдещите изложби. Ние от Клуба искаме да продължим доброто си партньорство с Община Велико Търново, като и занапред ще участваме и организираме фотоизложби с цел представянето на Старата столица, както ежегодно подреждаме фотоизложба за празника на Велико Търново – 22 март и се включваме в Международни форуми, които прославят красотата и значението на Велико Търново.

Дата: 21. 11. 2017 г.

Е. Христан
Медията
11.11.2017

С уважение:
Валентин Русанов – председател
на „Търновски фотоклуб“



(/) МИНИСТЕРСТВО НА ПРАВОСЪДИЕТО

Портал за електронни административни услуги за юридическите лица с нестопанска цел в обществена полза

[НАЧАЛО \(/BG\)](#)
[СПРАВКИ ▾](#)
[АДМИНИСТРАТИВНИ УСЛУГИ \(/BG/HOME/VIEWSERVICES?UNITID=22FV6FRV1VW%3E](#)
[ОБРАТНА ВРЪЗКА \(/BG/HOME/FEEDBACK\)](#)
[Начало \(/bg\) > Партида на юридическо лице](#)

Партида на юридическо лице

Юридическо лице ТЪРНОВСКИ ФОТОКЛУБ /PHOTOCUB OF VELIKO TARNOVO	Код по БУЛСТАТ 175817586	№ на вписване 20100225018	Организационна форма Сдружение
--	-----------------------------	------------------------------	-----------------------------------

Седялище
обл. Велико Търново, общ. Велико
Търново, Велико Търново

Адрес на управление
ул. "Димитър Буйнозов", №19, вх. Б

За контакти

Данни за съдебна регистрация

Съд по регистрация Великотърновски окръжен съд	Партиден номер 23	Съдебно дело 64
---	----------------------	--------------------

Цели

развитието и утвърждаването на духовните ценности, гражданското общество и културата; създаване, популяризиране съхранение на фотографското изкуство в Региона, България и в чужбина; подпомагането на личностната реализация и на човешките права чрез защита на авторските права върху фотографски авторски произведения, както и защита на професионалните интереси на фотографите от региона и на всички свързани с фотографията професии. Сдружението и да обедини усилията на фотографите и фотографските сдружения за издигане авторитета на българските фотографи в България и в чужбина. Да следи за спазването на професионалните етични норми.

Средства

да създаде техническа база – клуб; да се създаде експертен съвет от специалисти - фотографи, които да изработват ек оценки на фотографски авторски произведения.

- Да осигурява участието на компетентни лица в журиране на изложби и конкурси.
- Да дава консултации и да следи за развитието на фотографското образование.
- Да организира фотокурсове, лекции и срещи с български и чуждестранни фотографи.
- Да създава и изпълнява проекти в областта на фотографията и сродните медии.
- Да информира за новости във фотографския бранш, както и за предстоящи изложби и конкурси в Българи и чужбина.
- Да провежда периодични прегледи на постиженията в различни области на фотографското творчество, като организи номинирането и отличаването на най-добрите.
- Да организира посещения на международни панаири и изложби, фотоекскурзии и други.
- Да популяризира българските фототворци и творбите им, като се грижи за съхранението на оригиналните им творби ; Сдружението.
- Да организира структури по интереси и браншове.
- Да издава фотографска литература и да подпомага издаването на фотографски издания.
- Да подпомага дейността на фотографски сдружения.
- Да установи и поддържа контакти с български и чуждестранни фотографски сдружения, агенции, галерии, клубове, сп
- Да организира пленери, изложби, срещи, семинари.
- Да създаде и поддържа специализирана фотографска библиотека, фототека и интернет сайт и други информационни ;

Предмет на дейност

Предмет на дейност: развитие на фотографията и защита на авторските права.

Допълнителна стопанска дейност: издаване на специализирани фотографски издания, организиране на образователни курсове по фотография, подготвяне на експерти-оценители в областта на фотографията, организиране на конкурси, пле представяне на фотографски колекции на ползватели и др.

Управителен орган

УПРАВИТЕЛЕН СЪВЕТ

Членове

Име	Начало на мандата	Край на мандата
ИВАН МИХАЙЛОВ СОЛНИКОВ	03.12.2009	03.12.2012
ДАНИЕЛ ЦВЯТКОВ ЙОРДАНОВ	03.12.2009	03.12.2012
ВАЛЕНТИН ТОДОРОВ РУСАНОВ	03.12.2009	03.12.2012

Клонове

няма



(/) Министерство на правосъдието

Портал за електронни административни услуги за юридическите лица с нестопанска цел в обществена полза

[Указания за ползване \(/bg/Home/UseInstructions\)](#)
[Политика за достъпност \(/bg/Home/Accessibility\)](#)
[Карта на сайта \(/bg/Home/Sitemap\)](#)
[Контакти \(/bg/Home/Contact\)](#)



РЕПУБЛИКА БЪЛГАРИЯ
МИНИСТЕРСТВО НА РЕГИОНАЛНОТО РАЗВИТИЕ
МИНИСТЕРСТВО НА ПРАВОСЪДИЕТО

ОБЩИНА ВЕЛИКО ТЪРНОВО

Служба по вписванията гр. Велико Търново
Област Велико Търново
Вх. рег. № 108 / 2014 г.
Акт № 108 том 1 / дело № 120 / В
Партньорство Вписване по ЗС/ЗВ:
Имотна партида Служба по вписванията
Д.Е. кв. № 27/51 2014 г.
Съдия по вписванията

УТВЪРЖДАВАМ:

КМЕТ НА ОБЩИНАТА
ДАНИЕЛ ПАНОВ
(име и фамилия)



А К Т № 5808

ЗА ЧАСТНА ОБЩИНСКА СОБСТВЕНОСТ



Регистър: 30
Досие: 5808

1. ДАТА НА СЪСТАВИЯНЕ	20.01.2014 г., гр. ВЕЛИКО ТЪРНОВО
2. ПРАВНО ОСНОВАНИЕ	НА ОСНОВАНИЕ - чл.56, ал.1; чл.59, ал.1; чл.2, ал.1, т.7 от ЗОС във връзка с чл.137, ал.1, т.4 и т.7 от ТЗ; Решение № 790 по Протокол № 51 от Виж графа Забележка!
3. ВИД И ОПИСАНИЕ НА ИМОТА	Недвижим имот, находящ се в урбанизираната територия на гр.Велико Търново, ул."Никола Габровски" № 78 /седем-десет и осем/, а именно поземлен имот с идентификатор 10447.502.189 / едно нула четири четири седем точка пет нула две точка едно осем девет/ по кадастралната карта и кадастралните регистри на гр.Велико Търново, с площ 1752 кв.м. / хиляда седемстотин петдесет и два кварданти метра/, с начин на трайно ползване: За друг обществен обект, комплекс, а по ПУП-ПР на гр.Велико Търново представляващ УПИ XIII /тринадесет/, от кв.16 /шестнадесет/. Административна сграда с идентификатор 10447.502.189.2 / едно нула четири четири седем точка пет нула две точка едно осем девет точка две/ Виж графа Забележка!
4. МЕСТОНАХОЖДЕНИЕ НА ИМОТА	Област Велико Търново, Община Велико Търново, ГР. ВЕЛИКО ТЪРНОВО, Кв.: 16, У П И : XIII, УЛ."НИКОЛА ГАБРОВСКИ" № 78; ПИ с идентификатор: 10447.502.189 по КК на ГР. ВЕЛИКО ТЪРНОВО
5. ГРАНИЦИ НА ИМОТА	СЕВЕР:, ПИ идент.: 10447.502.185 ИЗТОК:, ПИ идент.: 10447.502.185 ЮГ:, ПИ идент.: 10447.502.177 , ПИ идент.: 10447.502.190 ЗАПАД:, ПИ идент.: 10447.502.191 В ИМОТА, ПИ идент.: 10447.502.219
6. ДАЪЧНА ОЦЕНКА НА ИМОТА КЪМ МОМЕНТА НА УТВЪРЖДАВАНЕ НА АКТА	856235.90 лв. / осемстотин и петдесет и шест хиляди двеста тридесет и пет лева и 90 ст./

7. СЪСОБСТВЕНИЦИ

8. НОМЕР И ДАТА НА
СЪСТАВЕНИ ПО-РАНО
АКТОВЕ

Акт за общинска собственост № 322/09.10.1997 г.

9. ПРЕДОСТАВЕНИ ПРАВА ЗА УПРАВЛЕНИЕ :

Кмет на Община Велико Търново - чл.12, ал.5 от ЗОС.

(Акт за предоставяне право, срок, приобретатели)

10. АКТОСЪСТАВИТЕЛ :

СЕВДАЛИНА ИВАНОВА НИКОЛОВА - ГЛ. СПЕЦИАЛИСТ В ОТДЕЛ "УС"

(трите имена и длъжност)

(подпис)



11. ЗАБЕЛЕЖКИ:

Към графа № 2

01.08.2013 г. на Великотърновски общински съвет, Приемо-предавателен протокол от 01.11.2013 г.; Скица № 15-1339/11.11.2013 г. и Схеми № 15-1340/11.11.2013 г.; Схеми №№ 15-1532; 15-1538; 15-1540 ; 15-1548 и 15-1551 от 12.11.2013 г. и Схеми №№ 15-7235, 15-7281, 15-7283 , 15-7291 и 15-7295/03.12.2013 г.; Удостоверение № 5401000319/17.01.2013 г. за данъчна оценка на имота.

Към графа № 3

по кадастралната карта и кадастралните регистри на гр.Велико Търново, със ЗП 275 кв.м. /двеста седемдесет и пет квадратни метра/, на девет етажа (сутерен, партер седем административни етажа, осми етаж - машинно, асансьор и стълбище), масивна монолитна конструкция, построена 1977 год.,обща експлоатационна годност 1980 г., която сграда е разположена в поземлен имот с идентификатор 10447.502.189 / едно нула четири четири седем точка пет нула две точка едно осем девет/, състояща се от следните самостоятелни обекти:
Магазин , разположен в партерния етаж до асансьора от административната сграда, представляващ самостоятелен обект в сграда № 2 /две/ с идентификатор 10447.502.189.2.1 / едно нула четири четири седем точка пет нула две точка едно осем девет точка две точка едно/
по кадастралната карта и кадастралните регистри на гр.Велико Търново, с административен адрес гр.В.Търново, ул."Н.Габровски" № 78/седемдесет и осем/, с предназначение на самостоятелния обект :

Към графа Забележка !

За търговска дейност, който самостоятелен обект е със застроена площ 9.70 кв.м. / девет цяло и седемдесет стотни квадратни метра/, състоящ се от едно помещение, заедно с 0.4363% ид.части / нула цяло четири хиляди триста шестдесет и три десетохилядни идеални части/ от общите части на сградата, равняващи се на 2.18 кв.м. / две цяло и осемнадесет стотни квадратни метра/ и отстъпеното право на строеж съобразно застроената площ на обекта върху поземлен имот с идентификатор 10447.502.189/ едно нула четири четири седем точка пет нула две точка едно осем девет/, както и 0.2791% ид.части / нула цяло две хиляди седемстотин деветдесет и една десетохилядни идеални части/ от правото на собственост върху поземления имот с идентификатор 10447.502.189

/едно нула четири четири седем точка пет нула две точка едно осем девет/, равняващи се на 5.00 кв.м. / пет квадратни метра/.

При съседни на самостоятелния обект : На същия етаж : 10447.502.189.2.2; 10447.502.189.2.10;
Под обекта : Няма; Над обекта; няма;

Гараж, разположен в сградата № 2 /две/, с вход от северната и част на ниво партер, представляващ самостоятелен обект в сграда с идентификатор 10447.502.189.2.2 / едно нула четири четири седем точка пет нула две точка едно осем девет точка две/ по кадастралната карта и кадастралните регистри на гр.Велико Търново, с административен адрес гр.В.Търново, ул."Никола Габровски" № 78 /седемдесет и осем/, с предназначение на самостоятелния обект : Гараж в сграда, със застроена площ 24.90 кв.м. / двадесет и четири цяло и деветдесет стотни квадратни метра/, заедно с 0.9730% ид.части / нула цяло девет хиляди седемстотин и тридесет десетохилядни процента идеални части/ от общите части на сградата, и отстъпеното право на строеж съобразно застроената площ на обекта върху поземлен имот с идентификатор 10447.502.189 / едно нула четири четири седем точка пет нула две точка едно осем девет/, както и 0.4697% ид.части / нула цяло четири хиляди шестстотин деветдесет и седем десетохилядни процента идеални части/ от правото на собственост върху поземления имот с идентификатор 10447.502.189 /едно нула четири четири седем точка пет нула две точка едно осем девет/, равняващи се на 8.00 кв.м. / осем квадратни метра/.

При съседни на самостоятелния обект : На същия етаж : 10447.502.189.10; 10447.502.189.2.1
Под обекта : Няма; Над обекта: Няма;

Офисни помещения, разположени на втория етаж от Административна сграда, представляващи самостоятелен обект с идентификатор 10447.502.189.2.4 / едно нула четири четири седем точка пет нула две точка едно осем девет точка две/ по кадастралната карта и кадастралните регистри на гр.Велико Търново, с административен адрес гр.Велико Търново, ул."Никола Габровски" № 78, а именно самостоятелен обект в сграда № 2 /две/ с идентификатор 10447.502.189.2.4 / едно нула четири четири седем точка пет нула две точка едно нула девет точка две точка четири/ по кадастралната карта и кадастралните регистри на гр.Велико Търново, с предназначение на самостоятелния обект : Друг вид самостоятелен обект в сграда, находящ се на втория етаж, със застроена площ на самостоятелния обект 172.90 кв.м. / сто седемдесет и две цяло и деветдесет стотни квадратни метра/, състоящ се от : шест броя офисни помещения, коридор, две тоалетни с умивалня и склад и едно офис помещение с вход от стълбищната клетка, заедно с 11.2600 % ид.части / единадесет цяло две хиляди и шестстотин десетохилядни процента идеални части/, равняващи се на 56.22 кв.м. / петдесет и шест цяло и двадесет и две стотни квадратни метра/, от правото на собственост върху общоползваната за етажна площ, включваща стълбищна клетка, асансьорна клетка, склад и тераса към стълбищната клетка и правото на строеж съобразно застроената площ на обекта, върху поземлен имот с идентификатор 10447.502.189 / едно нула четири четири седем точка пет нула две точка едно осем девет/, както и 7.2027% / седем цяло две хиляди и двадесет и седем десетохилядни процента ид.части/, от правото на собственост върху поземления имот с идентификатор 10447.502.189 / едно нула четири четири седем точка пет нула две точка едно осем девет/, равняващи се на 126 кв.м. / сто двадесет и шест квадратни метра/, при съседни на самостоятелния обект:

ДОПЪЛНИТЕЛЕН ЛИСТ КЪМ АКТ N: 5808/20.01.2014 а.

На същия етаж : Няма; Под обекта : 10447.502.189.2.3; Над обекта : 10447.502.189.2.5;

Офисни помещения, разположени на третия етаж от Административна сграда, представляващи самостоятелен обект с идентификатор 10447.502.189.2.5 / едно нула четири четири седем точка пет нула две точка едно осем девет точка две точка пет/ по кадастралната карта и кадастралните регистри на гр.Велико Търново, с административен адрес гр.Велико Търново, ул."Никола Габровски" № 78, а именно Самостоятелен обект в сграда № 2 /две/ с идентификатор 10447.502.189.2.5 / едно нула четири четири седем точка пет нула две точка едно нула девет точка две точка пет/ по кадастралната карта и кадастралните регистри на гр.Велико Търново, с предназначение на самостоятелния обект : Друг вид самостоятелен обект в сграда, находящ се на трети етаж, със застроена площ на самостоятелния обект 172.90 кв.м. / сто седемдесет и две цяло и деветдесет стотни квадратни метра/, състоящ се от : седем броя офисни помещения, коридор, две тоалетни с умивалня и склад и едно офис помещение с вход от стълбищната клетка, заедно с 11.2600 % ид.части / единадесет цяло две хиляди и шестстотин десетохилядни процента идеални части/, равняващи се на 56.22 кв.м. / петдесет и шест цяло и двадесет и две стотни квадратни метра/, от правото на собственост върху общоползваната за етажа площ, включваща стълбищна клетка, асансьорна клетка, склад и тераса към стълбищната клетка и правото на строеж съобразно застроената площ на обекта, върху поземлен имот с идентификатор 10447.502.189 / едно нула четири четири седем точка пет нула две точка едно осем девет/, както и 7.2027% / седем цяло две хиляди и двадесет и седем десетохилядни процента ид.части/, от правото на собственост върху поземления имот с идентификатор 10447.502.189 / едно нула четири четири седем точка пет нула две точка едно осем девет/, равняващи се на 126 кв.м. / сто двадесет и шест квадратни метра, при съседни на самостоятелния обект:

На същия етаж : Няма; Под обекта : 10447.502.189.2.4; Над обекта : 10447.502.189.2.6;

Офисни помещения, разположени на четвъртия етаж от Административна сграда, представляващи самостоятелен обект с идентификатор 10447.502.189.2.6 / едно нула четири четири седем точка пет нула две точка едно осем девет точка две точка шест/ по кадастралната карта и кадастралните регистри на гр.Велико Търново, с административен адрес гр.Велико Търново, ул."Никола Габровски" № 78, а именно Самостоятелен обект в сграда № 2 /две/ с идентификатор 10447.502.189.2.6 / едно нула четири четири седем точка пет нула две точка едно нула девет точка две точка шест/ по кадастралната карта и кадастралните регистри на гр.Велико Търново, с предназначение на самостоятелния обект : Друг вид самостоятелен обект в сграда, находящ се на четвърти етаж, със застроена площ на самостоятелния обект 172.90 кв.м. / сто седемдесет и две цяло и деветдесет стотни квадратни метра/, състоящ се от : пет броя офисни помещения, коридор, две тоалетни с умивалня и склад и едно офис помещение с вход от стълбищната клетка, заедно с 11.2600 % ид.части / единадесет цяло две хиляди и шестстотин десетохилядни процента идеални части/, равняващи се на 56.22 кв.м. / петдесет и шест цяло и двадесет и две стотни квадратни метра/, от правото на собственост върху общоползваната за етажа площ, включваща стълбищна клетка, асансьорна клетка, склад и тераса към стълбищната клетка и правото на строеж съобразно застроената площ на обекта, върху поземлен имот с идентификатор 10447.502.189 / едно нула четири четири седем точка пет нула две точка едно осем девет/, както и 7.2027% /седем цяло две хиляди и двадесет и седем десетохилядни процента ид.части/, от правото на собственост върху поземления имот с идентификатор 10447.502.189 / едно нула четири четири седем точка пет нула две точка едно осем девет/, равняващи се на 126 кв.м. / сто двадесет и шест квадратни метра, при съседни на самостоятелния обект:

На същия етаж : Няма; Под обекта : 10447.502.189.2.5; Над обекта : 10447.502.189.2.7;

Офисни помещения, разположени на петия етаж от Административна сграда, представляващи самостоятелен обект с идентификатор 10447.502.189.2.7 / едно нула четири четири седем точка пет нула две точка едно осем девет точка две точка седем/ по кадастралната карта и кадастралните регистри на гр.Велико Търново, с административен адрес гр.Велико Търново, ул."Никола Габровски" № 78, а именно Самостоятелен обект в сграда № 2 /две/ с идентификатор 10447.502.189.2.7 / едно нула четири четири

ДОПЪЛНИТЕЛЕН ЛИСТ КЪМ АКТ N: 5808/20.01.2014 а.

седем точка пет нула две точка едно нула девет точка две точка седем/ по кадастралната карта и кадастралните регистри на гр.Велико Търново, с предназначение на самостоятелния обект : Друг вид самостоятелен обект в сграда, находящ се на пети етаж, със застроена площ на самостоятелния обект 172.90 кв.м. / сто седемдесет и две цяло и деветдесет стотни квадратни метра/, състоящ се от : шест броя офисни помещения, коридор, две тоалетни с умивалня и склад и едно офис помещение с вход от стълбищната клетка, заедно с 11.2600 % ид.части / единадесет цяло две хиляди и шестстотин десетохилядни процента идеални части/, равняващи се на 56.22 кв.м. / петдесет и шест цяло и двадесет и две стотни квадратни метра/, от правото на собственост върху общоползваната за етажа площ, включваща стълбищна клетка, асансьорна клетка, склад и тераса към стълбищната клетка и правото на строеж съобразно застроената площ на обекта, върху поземлен имот с идентификатор 10447.502.189 / едно нула четири четири седем точка пет нула две точка едно осем девет/, както и 7.2027% /седем цяло две хиляди и двадесет и седем десетохилядни процента ид.части/, от правото на собственост върху поземления имот с идентификатор 10447.502.189 / едно нула четири четири седем точка пет нула две точка едно осем девет/, равняващи се на 126 кв.м. / сто двадесет и шест квадратни метра/, при съседни на самостоятелния обект: На същия етаж : Няма; Под обекта : 10447.502.189.2.6; Над обекта : 10447.502.189.2.8;

Офисни помещения, разположени на шестия етаж от Административна сграда, представляващи самостоятелен обект с идентификатор 10447.502.189.2.8 / едно нула четири четири седем точка пет нула две точка едно осем девет точка две точка осем/ по кадастралната карта и кадастралните регистри на гр.Велико Търново, с административен адрес гр.Велико Търново, ул."Никола Габровски" № 78, а именно Самостоятелен обект в сграда № 2 /две/ с идентификатор 10447.502.189.2.8 / едно нула четири четири седем точка пет нула две точка едно нула девет точка две точка осем/ по кадастралната карта и кадастралните регистри на гр.Велико Търново, с предназначение на самостоятелния обект : Друг вид самостоятелен обект в сграда, находящ се на шести етаж, със застроена площ на самостоятелния обект 172.90 кв.м. / сто седемдесет и две цяло и деветдесет стотни квадратни метра/, състоящ се от : седем броя офисни помещения, коридор, две тоалетни с умивалня и склад и едно офис помещение с вход от стълбищната клетка, заедно с 11.2600 % ид.части / единадесет цяло две хиляди и шестстотин десетохилядни процента идеални части/, равняващи се на 56.22 кв.м. / петдесет и шест цяло и двадесет и две стотни квадратни метра/, от правото на собственост върху общоползваната за етажа площ, включваща стълбищна клетка, асансьорна клетка, склад и тераса към стълбищната клетка и правото на строеж съобразно застроената площ на обекта, върху поземлен имот с идентификатор 10447.502.189 / едно нула четири четири седем точка пет нула две точка едно осем девет/, както и 7.2027% /седем цяло две хиляди и двадесет и седем десетохилядни процента ид.части/, от правото на собственост върху поземления имот с идентификатор 10447.502.189 / едно нула четири четири седем точка пет нула две точка едно осем девет/, равняващи се на 126 кв.м. / сто двадесет и шест квадратни метра/, при съседни на самостоятелния обект: На същия етаж : Няма; Под обекта : 10447.502.189.2.7; Над обекта : 10447.502.189.2.9;

Офисни помещения, разположени на седмия етаж от Административна сграда, представляващи самостоятелен обект с идентификатор 10447.502.189.2.9 / едно нула четири четири седем точка пет нула две точка едно осем девет точка две точка девет/ по кадастралната карта и кадастралните регистри на гр.Велико Търново, с административен адрес гр.Велико Търново, ул."Никола Габровски" № 78, а именно Самостоятелен обект в сграда № 2 /две/ с идентификатор 10447.502.189.2.9 / едно нула четири четири седем точка пет нула две точка едно нула девет точка две точка девет/ по кадастралната карта и кадастралните регистри на гр.Велико Търново, с предназначение на самостоятелния обект : Друг вид самостоятелен обект в сграда, находящ се на седми етаж, със застроена площ на самостоятелния обект 172.90 кв.м. / сто седемдесет и две цяло и деветдесет стотни квадратни метра/, състоящ се от : шест броя офисни помещения, коридор, две тоалетни с умивалня и склад и едно офис помещение с вход от стълбищната клетка, заедно с 11.2600 % ид.части / единадесет цяло две хиляди и шестстотин десетохилядни процента идеални части/, равняващи се на 56.22 кв.м. / петдесет и шест цяло и двадесет и две стотни квадратни метра/, от правото на собственост върху общоползваната за етажа площ, включваща

ДОПЪЛНИТЕЛЕН ЛИСТ КЪМ АКТ N: 5808/20.01.2014 а.

стълбищна клетка, асансьорна клетка, склад и тераса към стълбищната клетка и правото на строеж съобразно застроената площ на обекта, върху поземлен имот с идентификатор 10447.502.189 / едно нула четири четири седем точка пет нула две точка едно осем девет/, както и 7.2027% /седем цяло две хиляди и двадесет и седем десетохилядни процента ид.части/, от правото на собственост върху поземления имот с идентификатор 10447.502.189 / едно нула четири четири седем точка пет нула две точка едно осем девет/, равняващи се на 126 кв.м. / сто двадесет и шест квадратни метра/;

При съседни на самостоятелния обект:

На същия етаж : Няма; Под обекта : 10447.502.189.2.8; Над обекта : Няма

Осмият етаж състоящ се от: стълбищна клетка, машинно асансьор и склад е към общоползвани площи на сградата.

Обект ресторант с идентификатор 10447.502.189.6.4 / едно нула четири четири седем точка пет нула две точка едно осем девет точка шест точка четири/, с вход от юг и север, е разположен в сутерена на сгради №№ 2 /две/, 3/три/ и 6 /шест/ и в част от партерния етаж на сгради №№ 3/три/ и 6 /шест/, с административен адрес: гр.В.Търново, ул."Никола Габровски" № 78 /седемдесет и осем/, и представлява самостоятелен обект в сграда с идентификатор 10447.502.189.6.4 / едно нула четири четири седем точка пет нула две точка едно осем девет точка шест точка четири/, с предназначение на самостоятелния обект: За обществено хранене, на две нива с обща застроена площ 501.85 кв.м. /петстотин и едно цяло и осемдесет и пет стотни квадратни метра/:

- Ниво 1/сутерен/ със застроена площ (сгради №№ 2,3 и 6), - 442.15 кв.м. / четиристотин четиридесет и две цяло и петнадесет стотни квадратни метра/, състоящо се от: стълбище, търговска зала, съблекалня с тоалетна и баня, три складови помещения, коридор, умивалня, кухня склад, хладилна камера, машинно, товарен асансьор и стълбище към вход за зареждане, склад и санитарен възел с предверия, абонатна с коридор;

При съседни на обекта: На същия етаж: Няма; Под обекта : Няма; Над обекта : 10447.502.189.6.1

- Ниво 2 /партер/ със застроена площ (сгради №№ 3 и 6), - 59.70 кв.м. / петдесет и девет цяло и седемдесет квадратни метра/, състоящо се от: с вход от юг: входно предверие, склад, санитарен възел: две тоалетни и коридор и стълбище за сутерена; с вход от север : входно предверие, стълбище към сутерена и товарен асансьор;

При съседни на обекта: На същия етаж : 10447.502.189.6.3; Под обекта : Няма; Над обекта: Няма,

Заедно с 8.4584% ид.части / осем цяло четири хиляди петстотин осемдесет и четири десетохилядни ид.части / от общите части на сграда с идентификатор 10447502.189.2 / едно нула четири етири седем точка пет нула две точка едно осем девет точка две/; 33.2165% ид.части / тридесет и три цяло две хиляди сто шестдесет и пет десетохилядни процента ид.части/ от сграда с идентификатори 10447.502.189.3 и 18.8988% ид.части /осемнадесет цяло осем хиляди деветстотин осемдесет и осем десетохилядни процента ид.части от сграда с идентификатор 10447.502.189.6, както и 9.6430% ид.части / девет цяло шест хиляди четиристотин и тридесет десетохилядни процента ид.части/ от общоползваните площи на сграда с идентификатор 10447.502.189.2 / едно нула четири четири седем точка пет нула две точка едно осем девет точка две/ или 42.23 кв.м. / четиридесет и две цяло и двадесет и три стотни квадратни метра/ общоползвана площ, със съответното право на строеж, както и 13.7225% ид.части / тринадесет цяло и седем хиляди двеста двадесет и пет десетохилядни процента ид.части/ от правото на собственост от поземлен имот с идентификатор 10447.502.189 / едно нула четири четири седем точка пет нула две точка едно осем девет/, равняващи се на 240 кв.м. / двеста и четиридесет квадратни метра/;

Гараж, представляващ самостоятелен обект в сграда с идентификатор 10447.502.189.1.1 /едно нула четири четири седем точка пет нула две точка едно осем девет точка едно точка едно/ по кадастралната карта и кадастралните регистри на гр.В.Търново, с административен адрес гр.Велико Търново,

идентификатор 10447.502.189.1.1 /едно нула четири четири седем точка пет нула две точка едно осем девет точка едно точка едно/ по КККР на гр.Велико Търново, който самостоятелен обект се намира в сграда № 1 /едно/, разположена в поземлен имот с идентификатор 10447.502.189 / едно нула четири четири седем точка пет нула две точка едно осем девет/, с предназначение на самостоятелния обект : Гараж в сграда, със застроена площ 20 кв.м. / двадесет квадратни метра/, заедно с 20.0000% ид.части /двадесет цяло процента ид.части/ от общите части на сградата равняващи се на 20 кв.м./ двадесет квадратни метра/, както и 1.1416% ид.части / едно цяло хиляда четиристотин и шестнадесет десетохилядни процента идеални части/, равняващи се на 20 кв.м. от поземлен имот с идентификатор 10447.502.189 / едно нула четири четири седем точка ет нула две точка едно осем девет/, целият с площ 1752 кв.м. / хиляда седемстотин петдесет и два квадратни метра/.

При съседни : На същия етаж : 10447.502.189.1.2; Под обекта : Няма; Над обекта : Няма.

Гараж, представляващ самостоятелен обект в сграда с идентификатор 10447.502.189.1.2 /едно нула четири четири седем точка пет нула две точка едно осем девет точка едно точка две/ по кадастралната карта и кадастралните регистри на гр.В.Търново, с административен адрес гр.Велико Търново, ул."Никола Габровски" № 78 / седемдесет и осем/, а именно Самостоятелен обект в сграда с идентификатор 10447.502.189.1.2 /едно нула четири четири седем точка пет нула две точка едно осем девет точка едно точка две/ по КККР на гр.Велико Търново, който самостоятелен обект се намира в сграда № 1 /едно/, разположена в поземлен имот с идентификатор 10447.502.189 / едно нула четири четири седем точка пет нула две точка едно осем девет/, с предназначение на самостоятелния обект : Гараж в сграда, със застроена площ 20 кв.м. / двадесет квадратни метра/, заедно с 20.0000% ид.части /двадесет цяло процента ид.части/ от общите части на сградата равняващи се на 20 кв.м./ двадесет квадратни метра/, както и 1.1416% ид.части / едно цяло хиляда четиристотин и шестнадесет десетохилядни процента идеални части/, равняващи се на 20 кв.м. от поземлен имот с идентификатор 10447.502.189 / едно нула четири четири седем точка ет нула две точка едно осем девет/, целият с площ 1752 кв.м. / хиляда седемстотин петдесет и два квадратни метра/;

При съседни : На същия етаж : 10447.502.189.1.1; 10447.502.189.1.3; Под обекта : Няма; Над обекта : Няма.

Към графа № 4

Със Заповед № 1613/20.08.1984 г. е одобрен регулационния план на "Малък триъгълник" гр.В.Търново.

Със Заповед № 420/20.06.1996 г. на Кмета на Община Велико Търново се одобрява частично изменение на регулационния план за кв.16-западна промишлена зона; Разделяне на УПИ I, кв.16 и съответно отреждането съответно за: УПИ I, УПИ XIII и УПИ XIV;

УПИ /парцел/ XIII - за фирма "Благоустройство" ЕООД

Със Заповед № РД 22-846/03.08.2001 г. на Кмета на Община Велико Търново се одобрява промяна на дворищната регулация между УПИ I, XIII и УПИ XIV;

Със Заповед № РД 22-98/27.01.2003 г. на Кмета на Община Велико Търново се одобрява частично изменение на ПУП-ПР от кв.16 по плана на гр.В.Търново, "Малък Триъгълник". Промяна на уличната регулация, спрямо УПИ I, УПИ XIV, УПИ XXX и УПИ XIII;

Със Заповед № РД-18-86/19.09.2008 г. на изпълнителния Директор на АГКК са одобрени кадастралната карта и кадастралните регистри на гр.Велико Търново.

Със Заповед № КД-14-04-21/02.02.2009 г. на Началника на СГКК гр.Велико Търново, са одобрени последни изменения за имота.