

до: НК по УТТН
18.10.17.

ДО
ВЕЛИКОТЪРНОВСКИ
ОБЩИНСКИ СЪВЕТ
гр.ВЕЛИКО ТЪРНОВО

ОБЩИНА Г. ТЪРНОВО
Пощ. код 5000
РЕГИСТРАЦИОНЕН ИНДЕКС И ДАТА
09.00.486 / 18.10.2017

ВЕЛИКОТЪРНОВСКИ ОБЩИНСКИ СЪВЕТ
РЕГИСТРАЦИОНЕН ИНДЕКС И ДАТА
В. № 1815 / 18.10.2017

ДОКЛАД
от инж. **ДАНИЕЛ ДИМИТРОВ ПАНОВ**
КМЕТ НА ОБЩИНА ВЕЛИКО ТЪРНОВО

ОТНОСНО: Одобряване на Проект за Подробен устройствен план – Парцеларен план за елементите на транспортна техническа инфраструктура - трасе на обект и съоръжения към него, разположен върху повърхността на земята за ОБЕКТ: Мост при км 12+400 над р.Янтра на общински път GAB 2110 /път III-303, Керека – Шемшево-Велико Търново/ (между с.Шемшево и гр.Велико Търново)

УВАЖАЕМИ ОБЩИНСКИ СЪВЕТНИЦИ,

Община Велико Търново е възложител на Проект за ПУП – Парцеларен план за елементите на транспортната техническа инфраструктура - трасе на обект и съоръжения към него, разположен върху повърхността на земята за ОБЕКТ: Мост при км 12+400 над р.Янтра на общински път GAB 2110 /път III-303, Керека – Шемшево-Велико Търново/ (между с.Шемшево и гр.Велико Търново). Изготвени са инвестиционни проекти, които обуславят необходимостта от изграждане на нов мост над р.Янтра и определят територията, необходима за реализиране на строителния обект. В тази връзка с Решение №771 от Протокол №30 от проведено заседание на 27.07.2017г. на Общински съвет – Велико Търново, предвид обстоятелството, че територията, предмет на проектното решение, се намира извън регулационните граници на населеното място с.Шемшево общ.Велико Търново, е одобрено техническо задание и разрешение за изработване на ПУП.

С Решение №770 от Протокол №30 от проведено заседание на 27.07.2017г. на Общински съвет – Велико Търново, обект: Мост при км 12+400 над р.Янтра на общински път GAB 2110 /път III-303, Керека – Шемшево-Велико Търново/ (между с.Шемшево и гр.Велико Търново) разположен в землището на с.Шемшево общ.Велико Търново обл.Велико Търново, е обявен за общински обект от първостепенно значение.

Проектът за ПУП – Парцеларен план /ПП/ за определяне на трасе на обект на транспортната техническата инфраструктура – трасе на обект и съоръжения към него, разположен върху повърхността на земята /транспортен обект/, засяга части от следните земеделски имоти в землището на с.Шемшево общ.Велико Търново, съгласно изготвената техническа документация и таблица с баланси на имотите.

Изготвената проектна документация е съгласувана с положителни становища от Басейнова дирекция „Дунавски район“ – Плевен (изх.№4588/26.07.2017г.) и РИОСВ-Велико Търново (изх. №2396/21.07.2017г. и 2396/04.08.2017г.).

Съгласно одобрения Общ устройствен план на Община Велико Търново (Решение №507/31.01.2013г. на ВТОС) територията, където са разположени земеделските имоти, предмет на ПУП – ПП, попада в устройствена зона (Зз) „Земеделски земи“: Предвиден е транспортен коридор за премостване на р.Янтра и изграждането на обекти на техническата инфраструктура.

Съгласно изискванията на чл.128 ал.1 от Закона за устройство на територията, Проектът за ПУП – Парцеларен план, е обявен на заинтересуваните страни (ДВ бр.70/29.08.2017г. и в.Борба бр.167/30.08.2017г.). В законоустановения срок не са постъпили възражения. С Решение №113 по Протокол №10 на ЕСУТ на Община Велико Търново от проведено заседание на 03.10.2017г., проектната документация е разгледана и приета.

Предвид гореизложеното, предлагам Великотърновския общински съвет да вземе следното

РЕШЕНИЕ :

На основание чл.21, ал.1, т.11 от ЗМСМА, чл.129, ал.1 от ЗУТ във връзка с чл.110, ал.1, т.5 от ЗУТ и Решение №113 по Протокол №10 на ЕСУТ на Община Велико Търново от проведено заседание на 03.10.2017г., Великотърновският общински съвет одобрява:

Проект за Подробен устройствен план – Парцеларен план за елементите на транспортната техническа инфраструктура - трасе на обект и съоръжения към него, разположен върху повърхността на земята за Обект: Мост при км 12+400 над р.Янтра на общински път ГАВ 2110 /път III-303, Керека – Шемшево-Велико Търново/ (между с.Шемшево и гр.Велико Търново), включващ части от имоти, както следва:

- Поземлен имот №0.126 по КВС на землището на с.Шемшево общ.В.Търново , НТП – нива, III категория м.“Воденицата“ – частна собственост (119.40 кв.м)
- Поземлен имот №0.138 по КВС на землището на с.Шемшево общ.В.Търново , НТП – нива, III категория, м.“ Воденицата“ – частна собственост (372.50 кв.м)
- Поземлен имот №0.509 по КВС на землището на с.Шемшево общ.В.Търново , НТП – нива, III категория, м.“Двата моста“ – частна собственост (232.30 кв.м)
- Поземлен имот №0.510 по КВС на землището на с.Шемшево общ.В.Търново, НТП – нива, III категория, м.“Двата моста“ – частна собственост (138.40 кв.м)
- Поземлен имот №0.511 по КВС на землището на с.Шемшево общ.В.Търново, НТП – нива, III категория, м.“Двата моста“ – частна собственост (217.30 кв.м)
- Поземлен имот №0.512 по КВС на землището на с.Шемшево общ.В.Търново. НТП – нива, III категория, м.“Двата моста“ – частна собственост(6.90 кв.м)
- Поземлен имот №0.148 по КВС на землището на с.Шемшево общ.В.Търново, НТП – друга производствена база – частна собственост (116.20 кв.м)
- Поземлен имот №21.1 по КВС на землището на с.Шемшево общ.В.Търново , НТП – полски път – общинска собственост(22.90 кв.м)

- Поземлен имот №21.2 по КВС на землището на с.Шемшево общ.В.Търново , НТП – нива, VI категория, м.“Двата моста“ – частна собственост (16.80 кв.м)

На основание чл.215 ЗУТ решението подлежи на обжалване в 30-дневен срок от обнародването в „Държавен вестник“ чрез Община Велико Търново пред Великотърновския административен съд.

ЗА КМЕТ:

проф.Георги Василев Камарашев
Зам.кмет „Строителство и устройство на територията
в Община Велико Търново
(съгласно Заповед №РД 22-1770/13.10.2017г. на Кмета на Община В.Търново)



Съгласували:

инж.Динко Кечев

Директор дирекция „СУТ“

арх.Николай Малаков

Главен архитект на Община В.Търново

Десислава Йонкова

Директор на Дирекция „ПОУС“

Изготвил:

инж.В.Мишкова – Началник отдел „ТР“ Дирекция”СУТ“

ОБЩИНА ВЕЛИКО ТЪРНОВО

ЕКСПЕРТЕН СЪВЕТ ПО УСТРОЙСТВО НА ТЕРИТОРИЯТА

**Препис – извлечение от Протокол № 10
От 03.10.2017г. на Експертен съвет
по устройство на територията при
Община Велико Търново, Решение №113**

Проект за ПУП – Парцеларен план за елементите на транспортната техническа инфраструктура - трасе на обект и съоръжения към него, разположен върху повърхността на земята за реализиране на обект: Изграждане на Мост при км 12+400 над р.Янтра на общински път GAB 2110 /път III-303, Керека – Шемшево-Велико Търново/ (между с.Шемшево и гр.Велико Търново)

Вносител – Община Велико Търново
Проектант- инж.Добромир Стоянов Желев
Докладва –инж.Валентина Миткова

Проектът за ПУП – Парцеларен план за елементите на транспортната техническа инфраструктура - трасе на обект и съоръжения, е изготвен във връзка с реализиране на обект: Изграждане на Мост при км 12+400 над р.Янтра на общински път GAB 2110 /път III-303, Керека – Шемшево-Велико Търново/ (между с.Шемшево и гр.Велико Търново. Приложено е конструктивно становище относно състоянието на съществуващото мостово съоръжение, извършени са прединвестиционни проучвания и след възлагане, са изготвени инвестиционни проекти, които обуславят необходимостта от изграждане на нов мост над р.Янтра и определят територията, необходима за реализиране на строителния обект. С Решение №771 от Протокол №30 от проведено заседание на 27.07.2017г. на Общински съвет – Велико Търново, е одобрено техническо задание и разрешение за изработване на ПУП. С Решение №770 от Протокол №30 от проведено заседание на 27.07.2017г. на Общински съвет – Велико Търново е обявен за общински обект от първостепенно значение. Изготвената проектна документация е съгласувана с положителни становища от Басейнова дирекция „Дунавски район“ – Плевен (изх.№4588/26.07.2017г.) и РИОСВ-Велико Търново (изх. №2396/21.07.2017г. и 2396/04.08. 2017г.).

Съгласно изискванията на чл.128 ал.1 от закона за устройство на територията, Проектът за ПУП – Парцеларен план, е обявен на заинтересуваните страни (ДВ бр.70/29.08.2017г. и в.Борба бр.167/30.08.2017г.). В законоустановения срок не са постъпили възражения.

В резултат на разглеждане на проектните материали и станалите разисквания Експертния съвет по устройство на територията взе следното

РЕШЕНИЕ: № 113

Приема и предлага Общинския съвет Велико Търново да одобри на основание чл.21, ал.1, т.11 от ЗМСМА и чл.129, ал.1 от ЗУТ във връзка с чл.110, ал.1, т.5 от ЗУТ

Подробен устройствен план – Парцеларен план за елементите на транспортната техническа инфраструктура - трасе на обект и съоръжения към него, разположен върху повърхността на земята за реализиране на обект: *Изграждане на Мост при км 12+400 над р.Янтра на общински път GAB 2110 /път III-303, Керека – Шемшево-Велико Търново/ (между с.Шемшево и гр.Велико Търново) в землището на с.Шемшево общ.Велико Търново обл.Велико Търново,* включващ описаните в заданието и проектното решение части от имоти, както следва:

- Поземлен имот №0.126 по КВС на землището на с.Шемшево общ.В.Търново , НТП – нива, III категория м."Воденицата" – частна собственост
- Поземлен имот №0.138 по КВС на землището на с.Шемшево общ.В.Търново , НТП – нива, III категория, м." Воденицата" – частна собственост
- Поземлен имот №0.509 по КВС на землището на с.Шемшево общ.В.Търново , НТП – нива, III категория, м."Двата моста" – частна собственост
- Поземлен имот №0.510 по КВС на землището на с.Шемшево общ.В.Търново, НТП – нива, III категория, м."Двата моста" – частна собственост
- Поземлен имот №0.511 по КВС на землището на с.Шемшево общ.В.Търново, НТП – нива, III категория, м."Двата моста" – частна собственост
- Поземлен имот №0.512 по КВС на землището на с.Шемшево общ.В.Търново, НТП – нива, III категория, м."Двата моста" – частна собственост
- Поземлен имот №0.148 по КВС на землището на с.Шемшево общ.В.Търново, НТП – друга производствена база – частна собственост
- Поземлен имот №21.1 по КВС на землището на с.Шемшево общ.В.Търново, НТП – полски път – общинска собственост
- Поземлен имот №21.2 по КВС на землището на с.Шемшево общ.В.Търново, НТП – нива, VI категория, м."Двата моста" – частна собственост

ПОДПИСАЛИ:

ПРЕДСЕДАТЕЛ: / п // арх.Н.Малаков/
ЧЛЕНОВЕ: / п /
ТЕХН.СЕКРЕТАР: / п / В.Кърджилова/

Вярно при Община Велико Търново



ОБЩИНА ВЕЛИКО ТЪРНОВО
ДИРЕКЦИЯ "СТРОИТЕЛСТВО И УСТРОЙСТВО НА
ТЕРИТОРИЯТА"

АКТ

Днес, **29.09.2017г.** *арх. Николай Кръстев Малаков* главен архитект на Община Велико Търново, съставих настоящия акт в присъствието на: **1. инж. Валентина Димитрова Миткова** на длъжност н-к отдел „ТР“ и **2. Галя Иванова Кръстева** на длъжност главен специалист в отдел “Устройство на територията”, двамата от Дирекция “СУТ” за следното:

Допуснато е проучване за : **Подробен устройствен план** – парцеларен план за елементите на транспортна техническа инфраструктура за обект: „Мост при км 12+400 над р. Янтра на общински път GAB2110/път III-303, Керека-Шемшево-Велико Търново“ в землището на с.Шемшево, община Велико Търново /общински обект от първостепенно значение/, за което в Дирекцията е заведена преписка, която прегледах и

КОНСТАТИРАХ:

Проекта е съобщен чрез публикуване на обявление в “Държавен вестник “ бр. 70 / 29.08.2017г. стр. 30-31, вестник “Борба” бр. 167 от 30.08.2017г. и съобщение по Общинското кабелно радио.

В законния срок не са постъпили никакви възражения.

СЪСТАВИЛ АКТЪ
ГЛАВЕН АРХИТЕКТ

.....
/арх. Николай Малаков /

ПРИСЪСТВАЛИ: 1.

/инж. В. Миткова/

2.

/ Галя Кръстева /

РЕГИСТЪР НА ЗАСЕГНАТИТЕ ИМОТИ

към ПУП - ПАРЦЕЛАРЕН ПЛАН за елементите на транспортно техническата структура - трасе на обект и съоръжения към него, разположен върху повърхността на земята за ОБЕКТ: Мост при км 12+400 над р.Янтра на общински път GAB 2110 /път III-303, Керена - Шемшево - Велико Търново (между с.Шемшево и гр.Велико Търново) жилищни нужди

№ по ред	Псевден имот №	Вид на линейния обект	Вид територия	Трайно предназначение	Какво представлява имота, /НТП/	Площ на имота /кв. м./	Дължина на трасето на линейния обект в дадения имот /л. м./	Сервитут на линейния обект /кв. м./	Вид собственост	Собственик на имота
1	83586.0.126	Общински път	селско стопанство	земеделска територия	изоставена оръна земя	6223	*	119,40	Частна	"ВТ Логистикс" ООД
2	83586.0.136	Общински път	селско стопанство	земеделска територия	нива	2300	28,0	372,50	Частна	Велчо Димитров Велчев
3	83586.0.509	Общински път	селско стопанство	земеделска територия	нива	250	15,0	232,30	Частна	Бойко Тодоров Балчев
4	83586.0.510	Общински път	селско стопанство	земеделска територия	нива	250	10,3	138,40	Частна	н-ци Ангел Иванов Ангелов
5	83586.0.511	Общински път	селско стопанство	земеделска територия	нива	1656	17,8	217,30	Частна	н-ци Иван Иванов Ангелов
6	83586.0.512	Общински път	селско стопанство	земеделска територия	нива	2094	*	6,90	Частна	Бойко Тодоров Балчев
7	83586.0.148	Общински път	селско стопанство	др. територия заета от пр. бази на селското ст.	за друг вид пр-спл. Обект	11481	*	116,20	Частна	Кирил Йорданов Дашев
8	83586.21.1	Общински път	за транспорт	земеделска територия	полски път	4178	*	22,90	Общинска частна	Община Велико Търново
9	83586.21.2	Общински път	селско стопанство	земеделска територия	нива	3000	*	16,80	Частна	н-ци Христо Костадинов Гичев
общо						30432	68,9	1242,70		

Изготвил:
инж. Добромир Желев

Препис-извлечение от Протокол № 30
от заседание на Общински съвет,
проведено на 27.07.2017 година

ОТНОСНО: Определяне на обект от първостепенно значение по реда на ЗОС

РЕШЕНИЕ № 770

1. На основание чл.21 ал.1 т.12 от ЗМСМА, чл.8 ал.9 т.6 от ЗОС, във връзка с §1 т.6 от ДР на ЗОС, Великотърновски общински съвет допълва Годишната програма за управление и разпореждане с имоти – общинска собственост за 2017 г., като определя за общински обект от първостепенно значение обект „Мост при км 12+400 над река Янтра на общински път GAB 2110 /път III-303, Керека – Шемшево – Велико Търново/ (между с. Шемшево и гр. Велико Търново)“.

ВЯРНО:

/Д. Филчева/



ВЕНЦЕСЛАВ СПИРИДОНОВ
ПРЕДСЕДАТЕЛ
ОБЩИНСКИ СЪВЕТ



ВЯРНО С
ОРИГИНАЛ

Препис-извлечение от Протокол № 30
от заседание на Общински съвет,
проведено на 27.07.2017 година

ОТНОСНО: Дава се разрешение за изработване на Проект за ПУП- Парцеларен план за елементите на транспортна техническа структура – трасе на обект и съоръжения към него, разположен върху повърхността на земята за ОБЕКТ: Мост при км 12+400 над р. Янтра на общински път GAB 2110 /път III-303, Керека-Шемшево-Велико Търново/ (между с. Шемшево и гр. Велико Търново)

РЕШЕНИЕ № 771

На основание чл. 21, ал. 1, т. 11 от ЗМСМА, чл. 124-а, ал. 1 във връзка с ал. 5 ЗУТ, чл. 124-б, ал. 1 ЗУТ, чл. 125, ал. 1 ЗУТ, Великотърновският общински съвет:

1. Одобрява техническо задание за изработване на Подробен устройствен план- Парцеларен план за елементите на транспортна техническа структура – трасе на обект и съоръжения към него, разположен върху повърхността на земята за ОБЕКТ: Мост при км 12+400 над р. Янтра на общински път GAB 2110 /път III-303, Керека-Шемшево-Велико Търново/ (между с. Шемшево и гр. Велико Търново), включващ описаните в заданието имоти, както следва:

- Поземлен имот № 0.126 по КВС на землището на с. Шемшево, общ. В. Търново, НТП-нива, III категория, м. „Воденицата“ – частна собственост
- Поземлен имот № 0.138 по КВС на землището на с. Шемшево, общ. В. Търново, НТП-нива, III категория, м. „Воденицата“ – частна собственост
- Поземлен имот № 0.509 по КВС на землището на с. Шемшево, общ. В. Търново, НТП-нива, III категория, м. „Двата моста“ – частна собственост
- Поземлен имот № 0.510 по КВС на землището на с. Шемшево, общ. В. Търново /част/, НТП-нива, III категория, м. „Двата моста“ – частна собственост
- Поземлен имот № 0.511 по КВС на землището на с. Шемшево, общ. В. Търново /част/, НТП-нива, III категория, м. „Двата моста“ – частна собственост
- Поземлен имот № 0.512 по КВС на землището на с. Шемшево, общ. В. Търново /част/, НТП-нива, III категория, м. „Двата моста“ – частна собственост
- Поземлен имот № 0.148 по КВС на землището на с. Шемшево, общ. В. Търново /част/, НТП – друга производствена база – частна собственост
- Поземлен имот № 21.1 по КВС на землището на с. Шемшево, общ. В. Търново /част/, НТП – полски път – общинска собственост
- Поземлен имот № 21.2 по КВС на землището на с. Шемшево, общ. В. Търново /част/, НТП-нива, VI категория, м. „Двата моста“ – частна собственост

2. Дава съгласие за изработване на Подробен устройствен план – Парцеларен план за елементите на транспортна техническа структура – трасе на обект и съоръжения към него, разположен върху повърхността на земята за ОБЕКТ: Мост при км 12+400 над р. Янтра на общински път GAB 2110 /път III-303, Керека-Шемшево-Велико Търново/ (между с. Шемшево и гр. Велико Търново).

ВЯРНО

/Д. Спирidonov/



ВЕНЦИСЛАВ СПИРИДОНОВ
ПРЕДСЕДАТЕЛ
ОБЩИНСКИ СЪВЕТ

ОРИГИНАЛ

ВЪЗЛОЖИТЕЛ: ОБЩИНА ВЕЛИКО ТЪРНОВО

ОБЕКТ: ПУП - ПАРЦЕЛАРЕН ПЛАН за елементите на транспортно техническата структура - трасе на обект и съоръжения към него, разположен върху повърхността на земята за ОБЕКТ: Мост при км 12+400 над р.Янтра на общински път GAB 2110 /път III-303, Керека - Шемшево - Велико Търново/ (между с.Шемшево и гр.Велико Търново) жилищни нужди

ЧАСТ: ГРАДОУСТРОЙСТВО

ФАЗА: ОКОНЧАТЕЛЕН ПРОЕКТ

ПРОЕКТАНТ:

ВЪЗЛОЖИТЕЛ:

август 2017 год.



УДОСТОВЕРЕНИЕ

ЗА ПЪЛНА ПРОЕКТАНТСКА ПРАВОСПОСОБНОСТ

Регистрационен номер № 12024

Важи за 2017 година

ИНЖ. ДОБРОМИР СТОЯНОВ ЖЕЛЕВ

ОБРАЗОВАТЕЛНО-КВАЛИФИКАЦИОННА СТЕПЕН
МАГИСТЪР

ПРОФЕСИОНАЛНА КВАЛИФИКАЦИЯ

ИНЖЕНЕР - ГЕОДЕЗИСТ

включен в регистъра на КИИП за лицата с пълна проектантска правоспособност
с протоколно решение на УС на КИИП 26/07.07.2006 г. по части:

ГЕОДЕЗИЯ, ПРИЛОЖНА ГЕОДЕЗИЯ, ВЕРТИКАЛНО ПЛАНИРАНЕ, ТРАСИРОВЪЧНИ
ПРОЕКТИ И ПЛАНОВЕ, ПЛАНОВЕ ЗА РЕГУЛАЦИЯ

Председател на РК

инж. Ст. Драгов

Председател на КР

инж. А. Чипев



Председател на УС на КИИП

инж. И. Каралеев

"ДЗИ - ОБЩО ЗАСТРАХОВАНЕ" ЕАД
 гр. София, ул. "Г. Бенковски" № 3
 Разрешение № 3 и № 77 на НСЗ
 ЕИК: 121718407
 Главна агенция Пловдив
 Адрес: гр. Пловдив, ул. "Петко Каравелов" № 21



Национален номер 0700 16 166
 www.dzi.bg

ЗАСТРАХОВАТЕЛНА ПОЛИЦА
 № 212217151030027 / 26.01.2017
ПО ЗАДЪЛЖИТЕЛНА ЗАСТРАХОВКА

"ПРОФЕСИОНАЛНА ОТГОВОРНОСТ НА УЧАСТНИЦИТЕ В ПРОЕКТИРАНЕТО И СТРОИТЕЛСТВОТО"

"ДЗИ - ОБЩО ЗАСТРАХОВАНЕ" ЕАД, Главна агенция Пловдив, АДРЕС гр. Пловдив, ул. "Петко Каравелов" № 21 НА ОСНОВАНИЕ ПЛАТЕНА ПРЕМИЯ ПРИЕМА ДА ЗАСТРАХОВА В РАМКИТЕ НА ЛИМИТИТЕ, СРОКОВЕТЕ И УСЛОВИЯТА НА НАСТОЯЩАТА ПОЛИЦА:

ЗАСТРАХОВАН: Име: ГЕО ГРУП ООД
 ЕИК: 160056459
 Адрес: Служебен/Управление: гр. Пловдив, УЛ. ИЛАРИОН МАКАРИОПОЛСКИ 7
 Представявано от: Добромир Желев

ПРЕДМЕТ НА ЗАСТРАХОВКАТА: Професионалната отговорност на Застрахования за вреди, причинени на другите участници в строителството и/или на други трети лица вследствие на неправомерни действия или бездействия на Застрахования, извършени при или по повод осъществяване на професионалната му дейност.

ЗАСТРАХОВАТЕЛНО ПОКРИТИЕ: Съгласно приложените Общи условия на задължителна застраховка "Професионална отговорност на участниците в проектирането и строителството" и Клауза "Професионална отговорност на проектанта"

ПРОФЕСИОНАЛНА ДЕЙНОСТ НА ЗАСТРАХОВАНИЯ: Изработване на инвестиционни проекти за обекти от първа категория и всяка по-ниска категория, съгласно действащото законодателство.

ЛИМИТИ НА ОТГОВОРНОСТ: Лимит за едно събитие: 150,000 лв.
 Агрегатен лимит: 300,000 лв.

САМОУЧАСТИЕ НА ЗАСТРАХОВАНИЯ: Застрахованият участва в обезщетяването на всяка причинена вреда като поема за своя сметка 10% от размера на всяко обезщетение, но не по-малко от лв.

СРОК НА ЗАСТРАХОВКАТА: 1 година

НАЧАЛО: 00:00 часа на 30.01.2017 г.
КРАЙ: 24:00 часа на 29.01.2018 г.

РЕТРОАКТИВНА ДАТА: 30.01.2012

ЗАСТРАХОВАТЕЛНА ПРЕМИЯ: 300.00 лв. *Словом: триста лв.*

ВНОСКИ:	I-ва вноска	II-ра вноска	III-та вноска	IV-та вноска
ДАТА:	29.01.2017	29.04.2017	30.07.2017	30.10.2017
РАЗМЕР НА ВНОСКАТА:	75.00 лв.	75.00 лв.	75.00 лв.	75.00 лв.
ДАНЪК 2% ВЪРХУ ЗП:	1.50 лв.	1.50 лв.	1.50 лв.	1.50 лв.
ОБЩА СУМА: (вноска + данък 2% върху зп)	76.50 лв.	76.50 лв.	76.50 лв.	78.50 лв.
ОБЩ ДЪЛЖИМ ДАНЪК ВЪРХУ ЗП:		6.00 лв.	<i>Словом: шест лв.</i>	
ОБЩА ДЪЛЖИМА СУМА: (дължимата застрахователна премия + данък 2% върху зп)		306.00 лв.	<i>Словом: триста шест лв.</i>	

СПЕЦИАЛНИ ДОГОВОРЕНОСТИ: Ако след сключване на застраховката Застрахованият започне да осъществява дейност, свързана с категория строежи, за които са предвидени по-високи минимални лимити на отговорност, той е длъжен да уведоми Застрахователя съгласно т.15.2. от ОУ на задължителна застраховка "Професионална отговорност на участниците в проектирането и строителството" и да сключи анекс за увеличаване на лимитите по застрахователния договор срещу заплащане на допълнителна премия.

При неплащане на разсрочена вноска от застрахователната премия на падежа, застрахователната полица се прекратява след изтичането на 15 - дневен срок от датата на падежа на разсрочената вноска.

ОБЕКТ: Проект за ПУП – Парцеларен план за елементите на транспортна техническата структура - трасе на обект и съоръжения към него, разположен върху повърхността на земята за реализиране на проект: Изграждане на Мост при км 12+400 над р.Янтра на общински път GAB 2110 /път III-303, Керека – Шемшево-Велико Търново/ (между с.Шемшево и гр.Велико Търново) в землището на с.Шемшево общ.Велико Търново обл.Велико Търново

ФАЗА: ГРАДОУСТРОЙСТВО

НАСЕЛЕНО МЯСТО: С.ШЕМШЕВО ОБЩ.ВЕЛИКО ТЪРНОВО

ВЪЗЛОЖИТЕЛ: ОБЩИНА ВЕЛИКО ТЪРНОВО

ОБЯСНИТЕЛНА ЗАПИСКА

Проектна ситуация:

Територията, предмет на представената разработка, е разположена в землището на с.Шемшево общ.Велико Търново, съгласно изготвената и одобрена карта на възстановената собственост.

През м.март 2017г. е възникнала необходимостта от изготвянето на нов проект за изграждане на мост над р.Янтра на общински път, който свързва различни населени места. Изготвено е конструктивно становище относно състоянието на съществуващото мостово съоръжение, извършени са прединвестиционни проучвания и след възлагане, са изготвени инвестиционни проекти, които обуславят необходимостта от изграждане на нов мост над р.Янтра и определят територията, необходима за реализиране на строителния обект.

Проектът за ПУП – Парцеларен план /ПП/ за определяне на трасе на обект на транспортната техническата инфраструктура – трасе на обект и съоръжения към него, разположен върху повърхността на земята /транспортен обект/, следва да се изготви в съответствие с изготвените технически проекти по части: Пътна, включваща обяснителна записка, обзорна ситуация, техническо предложение, надлъжен профил, напречни профили, част: Геодезия и направените предварителни проучвания за засегнатите от

проектното трасе територии - земеделски имоти, които се намират извън регулацията на населеното място – с.Шемшево общ.В.Търново, както следва:

- Поземлен имот №0.126 по КВС на землището на с.Шемшево общ.В.Търново , НТП – нива, III категория м.“Воденицата” – частна собственост
- Поземлен имот №0.138 по КВС на землището на с.Шемшево общ.В.Търново , НТП – нива, III категория, м.“ Воденицата” – частна собственост
- Поземлен имот №0.509 по КВС на землището на с.Шемшево общ.В.Търново , НТП – нива, III категория, м.“Двата моста” – частна собственост
- Поземлен имот №0.510 по КВС на землището на с.Шемшево общ.В.Търново /част/, НТП – нива, III категория, м.“Двата моста” – частна собственост
- Поземлен имот №0.511 по КВС на землището на с.Шемшево общ.В.Търново /част/, НТП – нива, III категория, м.“Двата моста” – частна собственост
- Поземлен имот №0.512 по КВС на землището на с.Шемшево общ.В.Търново /част/, НТП – нива, III категория, м.“Двата моста” – частна собственост
- Поземлен имот №0.148 по КВС на землището на с.Шемшево общ.В.Търново /част/, НТП – друга производствена база – частна собственост
- Поземлен имот №21.1 по КВС на землището на с.Шемшево общ.В.Търново /част/, НТП – полски път – общинска собственост
- Поземлен имот №21.2 по КВС на землището на с.Шемшево общ.В.Търново /част/, НТП – нива, VI категория, м.“Двата моста” – частна собственост

1	83588.0.126	Общински път	селско стопанство	земеделска територия	квотавена с/на зона	6223	-	119.40	Частна	"ВТ Волжани" ООД
2	83588.0.138	Общински път	селско стопанство	земеделска територия	нива	2300	29.0	372.50	Частна	Благо Димитров Велик
3	83588.0.609	Общински път	селско стопанство	земеделска територия	нива	250	15.0	232.00	Частна	Бойко Тодоров Велик
4	83588.0.610	Общински път	селско стопанство	земеделска територия	нива	250	10.3	139.40	Частна	и-че Ангел Иванов Ангелов
5	83588.0.611	Общински път	селско стопанство	земеделска територия	нива	1658	17.6	217.30	Частна	и-че Иван Иванов Ангелов
6	83588.0.512	Общински път	селско стопанство	земеделска територия	нива	2094	-	4.90	Частна	Бойко Тодоров Велик
7	83588.0.148	Общински път	селско стопанство	до територия зема от пр. база на селското ст.	за друг вид пр. обл. Обект	11481	-	116.20	Частна	Керия Язданов Далин
8	83588.21.1	Общински път	за транспорт	земеделска територия	полски път	4175	-	22.00	Общинска частна	Община Бялово Търново
9	83588.21.2	Общински път	селско стопанство	земеделска територия	нива	3000	-	16.80	Частна	и-че Христо Костандиев Гинев

Проектно решение:

Проектът за ПУП – Парцеларен план /ПП/ за определяне на трасе на обект на транспортната техническата инфраструктура – трасе на обект и съоръжения към него, разположен върху повърхността на земята /транспортен обект/, е изготвен на основание одобрено техническо задание и

разрешение с Решение №771 от Протокол №30 от проведено заседание на 27.07.2017г. на Общински съвет – Велико Търново, предвид обстоятелството, че територията, предмет на проектното решение, се намира извън регулационните граници на населеното място с.Шемшево общ.Велико Търново.

С Решение №770 от Протокол №30 от проведено заседание на 27.07.2017г. на Общински съвет – Велико Търново, обект: Мост при км 12+400 над р.Янтра на общински път GAB 2110 /път III-303, Керека – Шемшево-Велико Търново/ (между с.Шемшево и гр.Велико Търново) в землището на с.Шемшево общ.Велико Търново обл.Велико Търново, е обявен за общински обект от първостепенно значение.


Парцеларният план е в съответствие с изготвените технически проекти по части: Пътна, включваща обяснителна записка, обзорна ситуация, техническо предложение, надлъжен профил, напречни профили, част: Геодезия и направените предварителни проучвания за засегнатите от проектното трасе територии - земеделски и застроени имоти.

Целта на проектното решение е да се конкретизират прилежащите площи засегнати от реализиране на бъдещото съоръжение с обслужващите територии и сервитут.

От проектното решение са засегнати части от поземлени имоти, които са описани подробно в изготвена таблица, заверена от Общинска служба по земеделие – Велико Търново.

Проектното решение е съгласувано с положително становище от Басейнова дирекция „Дунавски район“ – Плевен (изх.№4588/26.07.2017г. и РИОСВ-Велико Търново (изх. №2396/21.07.2017г. и 2396/04.08. 2017г.).

Проектант:

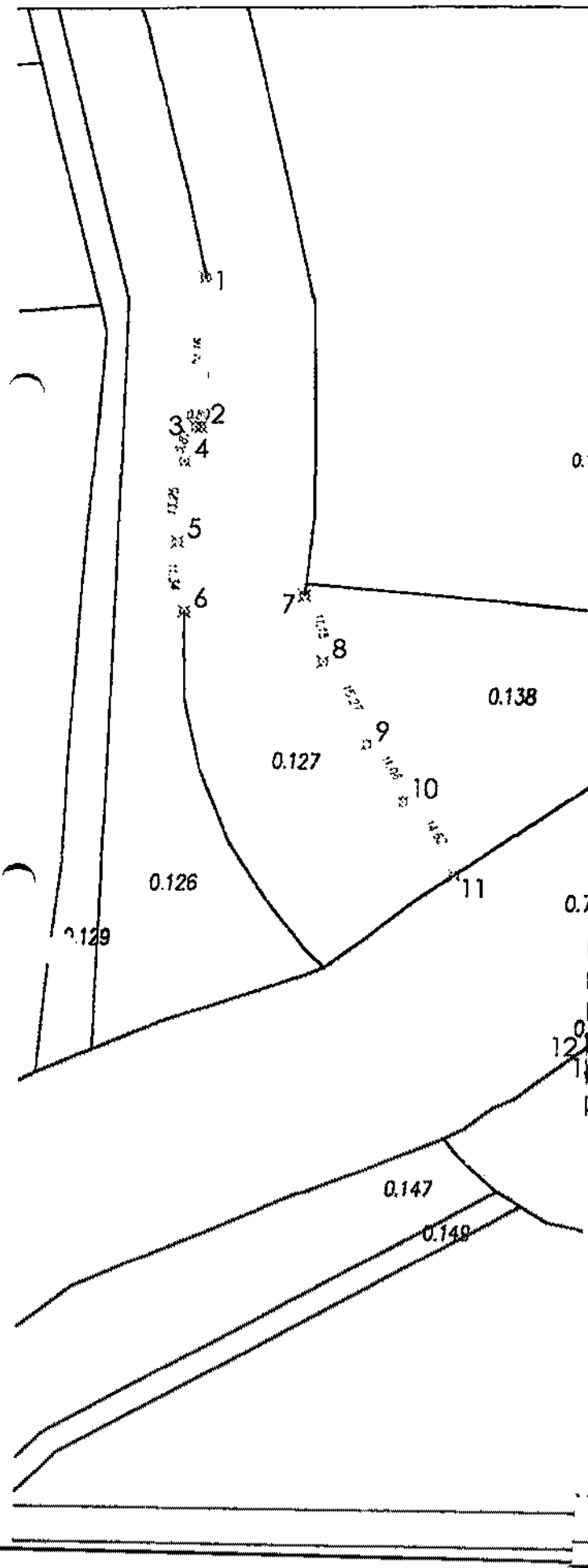


Община Велико Търново
Общинска служба по земеделие
12067

ПАРЦЕЛАРЕН ПЛАН
на транспортно техническата
обект и съоръжения към него,
поху повърхността на земята
т при км 12+400 над р.Янтра
(път GAB 2110 /път III-303,
мшево - Велико Търново/
мшево и гр.Велико Търново)



СИРОВЪЧЕН ПЛАН
М 1:1000



и на чупките на корекцията на
586.0.127 и ПИ 83586.0.103,
мшево, Община Велико Търново

ИЗТОК,м/	N	X/север,м/	У/изток,м/
49735.305	16	4669421.381	9449815.196
49734.414	17	4669418.712	9449822.792
49733.611	18	4669415.614	9449833.377
49731.775	19	4669414.288	9449839.665
49730.752	20	4669412.718	9449853.808
49731.917	21	4669412.593	9449864.913
49751.553	22	4669412.416	9449866.245
49754.595	23	4669398.900	9449830.138
49761.762	24	4669396.307	9449845.007
49767.790	25	4669395.029	9449853.053
49776.304	26	4669395.096	9449861.740
49799.685	27	4669395.125	9449865.528
49801.281	28	4669395.244	9449865.842
49805.232	29	4669397.999	9449873.153
49814.641	30	4669401.085	9449872.716



РЕПУБЛИКА БЪЛГАРИЯ
 МИНИСТЕРСТВО НА ОКОЛНАТА СРЕДА И ВОДИТЕ
 РЕГИОНАЛНА ИНСПЕКЦИЯ ПО ОКОЛНАТА СРЕДА И ВОДИТЕ - ВЕЛИКО ТЪРНОВО

Изх. №2396 / 04.08 2017 г.

ДО
 ИНЖ. ДАНИЕЛ ПАНОВ
 КМЕТ НА ОБЩИНА ВЕЛИКО ТЪРНОВО
 ГР. ВЕЛИКО ТЪРНОВО
 ПЛ. „МАЙКА БЪЛГАРИЯ“ №2

32-09-15 / 10 08 20 16

ОТНОСНО: ПУП – Парцеларен план за елементите на транспортна техническа структура – в расе на обект и съоръжения към него, разположен върху повърхността на земята за обект: „Мост при км 12+400 над р. Янтра на общински път GAB 3110 /път III-303, Керека – Шемшево – Велико Търново/ (между с. Шемшево и гр. В. Търново)“

УВАЖАЕМИ ГОСПОДИН ПАНОВ,

С настоящото уведомление с вх. №2396/21.07.2017 г. на РИОСВ – Велико Търново, сте информирали за изготвен проект за ПУП – Парцеларен план (ПУП – ПП) за обект: „Мост при км 12+400 над р. Янтра на общински път GAB 3110 /път III-303, Керека – Шемшево – Велико Търново/ (между с. Шемшево и гр. В. Търново)“. От обекта ще бъдат засегнати следните поземлени имоти в землището на с. Шемшево: 83586.0.126, 83586.0.138, 83586.0.509, 83586.0.510, 83586.0.511, 83586.0.512, 83586.0.148, 83586.0.21.1 и 83586.21.2.

РИОСВ – Велико Търново е извършила преценяване на начина на процедиране на инвестиционно предложение „Мост при км 12+400 над р. Янтра на общински път GAB 3110 /път III-303, Керека – Шемшево – Велико Търново/ (между с. Шемшево и гр. В. Търново)“, свързано със заявления ПУП – ПП. С писмо изх. №2396/21.07.2017 г. Община Велико Търново е уведомена, че не е необходимо провеждане на процедури по оценка на въздействието върху околната среда и екологична оценка по реда на Глава Шеста от Закона за опазване на околната среда, и оценка за съвместимост по реда на чл. 31 от Закона за биологичното разнообразие.

Уведомителното писмо с изх. №2396/21.07.2017 г. на РИОСВ – Велико Търново, може да послужи за одобряване на заявления ПУП – ПП.

Настоящото се отнася само за заявените параметри на ПУП – ПП и не отменя необходимостта от получаване на съгласувания или разрешителни, предвидени в други закони и подзаконовни нормативни актове.

При всички случаи на промяна в параметрите на заложените дейности или на някои от обстоятелствата, при които е изготвено настоящото писмо, възложителят е длъжен да уведоми незабавно РИОСВ - Велико Търново за промените.

ДИРЕКТОР
 НА РИОСВ – ВЕЛИКО ТЪРНОВО:

ЕЛЕНА СТЕФАНОВА



ВЕЛКО С. ОРИГИНАЛ





РЕПУБЛИКА БЪЛГАРИЯ
 МИНИСТЕРСТВО НА ОКОЛНАТА СРЕДА И ВОДИТЕ
 РЕГИОНАЛНА ИНСПЕКЦИЯ ПО ОКОЛНАТА СРЕДА И ВОДИТЕ - ВЕЛИКО ТЪРНОВО

Изх. №2396/10.07.2017 г.

ДО
 ИНЖ. ДАНИЕЛ ПАНОВ
 КМЕТ НА ОБЩИНА ВЕЛИКО ТЪРНОВО
 ГР. ВЕЛИКО ТЪРНОВО
 ПЛ. „МАЙКА БЪЛГАРИЯ“ №2

Им. Г. Габровски
Им. Шемшево
Г. 4033 - 31/63
 4
 ДАТА: 27.07.2017

ОТНОСНО: *Инвестиционно предложение „Мост при км 12+400 над р. Янтра на общински път GAB 3110 /път Ш-303, Керека – Шемшево – Велико Търново/ (между с. Шемшево и гр. В. Търново)“*

УВАЖАЕМИ ГОСПОДИН ПАНОВ,

Във връзка с внесено уведомление с вх. №2396/10.07.2017 г. на РИОСВ – Велико Търново за горещитираното инвестиционно предложение, на основание чл. 6а, т. 2 от Наредба за условията и реда за извършване на оценка за съвместимостта на планове, програми, проекти и инвестиционни предложения с предмета и целите на опазване на защитените зони (*Наредбата за ОС, обн., ДВ, бр. 73 от 11.09.2007 г., посл. изм. и доп. ДВ, бр. 94 от 30.11.2012 г.*), Ви уведомявам следното:

Инвестиционното предложение (ИП) „Мост при км 12+400 над р. Янтра на общински път GAB 3110 /път Ш-303, Керека – Шемшево – Велико Търново/ (между с. Шемшево и гр. В. Търново)“ попада в обхвата на чл. 2, ал. 2 от *Наредбата за ОС*.

Проектът е за нов мост над р. Янтра, между с. Шемшево и гр. В. Търново, който да замести аварирания сводов каменен мост. Целта е да се възстанови транспортната връзка между гр. В. Търново и с. Шемшево, както и със съседните населени места в района – с. Буковец, с. Пушево и с. Леденик. Ситуирането на новия мост е подчинено на изискването за максимално използване на съществуващата техническа инфраструктура и общински терени, без да се засягат терени на частни лица. Трасето на новата пътна варианта, включваща и съоръжението се отделя вляво от съществуващия път Шемшево – Велико Търново, преминава максимално близко до втока на аварирания сводов мост и се включва отново в съществуващия път.

Съществуващия път има асфалтова настилка с ширина, варираща от 4,50 до 5,70 m и два прилежащи банкета от 0,80 до 1,00 m. Габаритът на пътната варианта преди и след съоръжението се преоформя, за да се преодолее разликата между ширините на новата и съществуващата пътни настилки. Преоформянето на пътната настилка става от 5,00 m до 7,0 m, а банкети променят ширината си от 1,0 до 1,75 m. В зоната на съоръжението, габаритът става: настилка – 7,0 m и два тротоара по 1,75 m. Върху тротоарите ще се монтира стоманен парапет и ограничителна система.

Премостването препятствие е р. Янтра. Според данните на геоложкия доклад, в отвора на моста е изчислен максимален дебит на р. Янтра 33,6 m³/s за 1% обезпеченост. При скорост на водното течение 0,20 m³/s за провеждане на това количество е необходимо сечение от 170 m³, което отговаря на кота 155,0 m най-високи води (НВВ).

Най-ниската точка на новия мост се намира на кота 155,83 m, т.е. има минимален светъл отвор под съоръжението от 0,83 m, при норма в случай на съществуваща опасност от плаващи дървета и др. от 0,5 m до 1,0 m, съгл. т. 1.2.5 от ВПБСПМ. За сведение височината на сводовете на стария каменен мост се намират на кота 154,42 m, а пътно

ВЪРНО С ОРИГИНАЛА



платно е на кота 155,74 м, т.е. на коти, по-ниски от тези на новопроектираното съоръжение.

Ситуирането на новата пътна варианта и съоръжението е направено съгласно проведеното геодезическо заснемане в реални коти и координати на съществуващия път, аварирания каменен сводов мост и на терена около тях.

За конструктивна схема на съоръжението е избрана температурно непрекъснатата връхна конструкция, съставена от предварително напрегнати главни греди, обединени с монолитна пътна плоча. Конструкцията се състои от 5 главни греди ГТ95, с дължина в първи и трети отвор $L=16,00$ м и $L=20,00$ м – във втори отвор. Гредите, в напречно направление, са през 195 см. Горният фланш на гредите е с ширина 175 см и е с наклон 4%, какъвто е напречния наклон на пътното платно на моста. Дебелината на монолитната пътна плоча е 18 см. При двата устоя на съоръжението има дилатационни фути, които трябва да осигурят преместване от 30 mm до 60 mm.

Долното строене на конструкцията се състои от монолитни устоя и стълбове, носещи главните греди.

Така заявено, ИП и предвидените в него дейности не могат да бъдат отнесени към някоя от позициите на Приложения №1 и №2 на Закона за опазване на околната среда и не подлежат на регламентираните по реда на глава шеста от него процедури по оценка на въздействието върху околната среда (ОВОС) или екологична оценка (ЕО).

Съоръжението, предмет на ИП, не попада в границите на защитена територия по смисъла на Закона за защитените територии, но попада в границите на защитена зона (ЗЗ) от мрежата „Натура 2000“ по смисъла на Закона на биологичното разнообразие – ВГ0000610 „Река Янтра“ за опазване на природните местообитания и на дивата флора и фауна, обявена със Заповед №РД-401/12.07.2016 г. на министъра на околната среда и водите (обн. ДВ бр. 62/2016 г).

Във връзка с горното е направена проверка за допустимост по смисъла на чл. 12, ал. 2 и 5, във връзка с ал. 1 от Наредбата за ОС, при която се установи:

1. Инвестиционното предложение е допустимо спрямо режима на дейностите в ЗЗ ВГ0000610 „Река Янтра“, определен в заповедта за обявяването ѝ.


2. Съгласно становище на Басейнова дирекция „Дунавски район“ (БДДР) (изх. №4549/21.07.2017 г.), ИП е допустимо спрямо Плана за управление на речния басейн (ПУРБ) на Дунавски район 2016-2021 г., Плана за управление риска от наводнения (ПУРН) 2016-2021 г. и Закона за водите (ЗВ) и няма да окаже значително въздействие върху водите и водните екосистеми, като е необходимо да се има предвид следното:

- Приложимите мерки съгласно становище по Екологична оценка №1-1/2016 г. на проекта на ПУРН (Приложение №16 и №17 към ПУРН 2016 – 2021 г. в ДРБУ).

- Дейностите свързани с ползване на воден обект подлежат на разрешителен режим съгласно чл. 46 от ЗВ в съответствие с Наредбата за ползването на повърхностни води.

- Да се спазват разпоредбите на Глава Осма от ЗВ.

С оглед гореизложеното, отчитайки местоположението и характера и мащаба на ИП, както и че при осъществяването му не се засягат природни местообитания, а засегнатите местообитания на видове са незначителни по площ, при което не се предполага увреждане, фрагментация и трансформация на такива в значителна степен, няма вероятност от отрицателно въздействие върху защитени зони от мрежата „Натура 2000“, включително и върху ЗЗ ВГ0000610 „Река Янтра“. В тази връзка на основание чл. 2, ал. 2 от Наредбата за ОС, Ви уведомявам, че препенката на компетентния орган за така заявеното ИП „Мост при км 12+400 над р. Янтра на общински път GAB 3110 /път III-Корка – Шемшево – Велико Търново/ (между с. Шемшево и гр. В. Търново)“ е, че не е необходимо провеждане на процедура по реда на Глава втора от Наредбата за ОС.



Настоящото се отнася само за заявените параметри на ИП и не отменя необходимостта от получаване на съгласувания или разрешителни, предвидени в други закони и подзаконовни нормативни актове.

При всички случаи на промяна в параметрите на заложените дейности или на някои от обстоятелствата, при които е изготвено настоящото писмо, възложителят е длъжен да уведоми незабавно РИОСВ - Велико Търново за промените.

ДИРЕКТОР
НА РИОСВ – ВЕЛИКО ТЪРНОВО:

ЕЛЕНА СТЕФАНОВА





РЕПУБЛИКА БЪЛГАРИЯ

Министерство на околната среда и водите

Басейнова дирекция „Дунавски район“

изх. № 4588
Плевен, 24.07.2017 г.

ДО
Г-Н ДАНИЕЛ ПАНОВ
КМЕТ НА ОБЩИНА ВЕЛИКО ТЪРНОВО
ЦП „МАЙКА БЪЛГАРИЯ“ № 2
5000, гр. ВЕЛИКО ТЪРНОВО

инж. Н. Босаджиев

24-462-14 / 28.07.17

Ваши изх. № 24-462-12/21.07.2017 г.

а.р.х.
М.к.
Относно: Изготвено предложение за Проект за Подробен устройствен план - Парцеларен план /ПУП-ПП/ за елементите на транспортна техническа структура - трасе на обект и съоръжения към него, разположен върху повърхността на земята за ОБЕКТ: Мост при км. 12+400 над река Янтра на общински път GAB 2110 /път III-303, Керека – Шемшево – Велико Търново/ (между с. Шемшево и гр. Велико Търново)

УВАЖАЕМИ ГОСПОДИН ПАНОВ,

Във връзка с постъпило в Басейнова дирекция „Дунавски район“ (БДДР) писмо, с наш вх. № 4588/24.07.2017 г., с искане за изразяване на становище по изготвено Предложение за Проект за ПУП-ПП за елементите на транспортна техническа структура - трасе на обект и съоръжения към него, разположен върху повърхността на земята за ОБЕКТ: Мост при км. 12+400 над река Янтра на общински път GAB 2110 /път III-303, Керека – Шемшево – Велико Търново/ (между с. Шемшево и гр. Велико Търново), становището на БДДР е следното:

Съгласно наличната в БДДР информация:

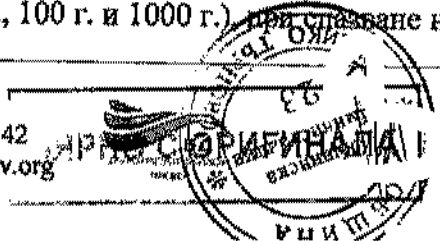
Към настоящият момент, проектното трасе на обект на транспортната техническа инфраструктура (траसे на обект и съоръженията към него) не попада в граници на санитарно-охранителни зони определени в съответствие с изискванията на Наредба № 3/16.10.2000 г. за условията и реда за проучване, проектиране, утвърждаване и експлоатация на санитарно-охранителните зони около водоизточниците и съоръженията за питейно-битово водоснабдяване и около водоизточниците на минерални води, използвани за лечебни, профилактични, питейни и хигиенни нужди.

Територията необходима за реализиране на строителния обект попада в район със значителен потенциален риск от наводнения (РЗПРН) с код BG1_APSFR_YN_023 и име р. Янтра между градовете Велико Търново и Горна Оряховица. РЗПРН обхваща около 83 км. от река Янтра и нейните притоци.

РЗПРН е определен съгласно чл.146г от Закона за водите и утвърден със Заповед № РД-744/01.10.2013 г. на Министъра на околната среда и водите. В рамките на План за управление на риска от наводнения в Дунавски район за басейново управление 2016 – 2021 г., за утвърдените РЗПРН с „висок“ и „среден“ риск са изготвени карти на заплахата и на риска от наводнения. Обхватът на наводненията е определен при водни количества с обезпеченост: 5%, 1% и 0,1% (с период на повторение 20 г., 100 г. и 1000 г.) при спазване на



5800 гр. Плевен, ул. „Чаталджа“ №60
тел.: +359 64 88 51 00, факс: +359 64 80 33 42
e-mail: dunavbd@bddr.org, web: www.bd-dunav.org



изискванията заложи в Методиката за оценка на заплахата и риска от наводнения, съгласно изискванията на Директива 2007/60/ЕС (Европейска Директива за наводненията).

Картите на заплахата и на риска от наводнения за РЗПРН с код *BG1_APSFR_YN_023*, име *р. Янтра между градовете Велико Търново и Горна Оряховица* и степен на риск „висок“ показват, че територията необходима за реализиране на строителния обект попада в границите на заливане от водите на река Янтра при водни количества с обезпеченост 5%, 1% и 0,1%, с период на повторение 20 г., 100 г. и 1000 г.

Картите на заплахата и на риска от наводнения за горепосочения РЗПРН са публикувани на интернет страницата на БДДР на адрес: <http://www.bd-dunav.org/content/upravlenie-na-vodite/upravlenie-na-riska-ot-navodneniia/karti-na-zaplahata-i-riska-ot-navodneniia/karti-porechie-r-iantra/>.

Предвид потенциалната опасност от вредното въздействие на водите и близостта на терена за реализиране на строителния обект с река Янтра, при проектиране параметрите на новият мост следва да се оцени влиянието му върху риска от наводнения на етап проект на изграждане на съоръжението.

Планът за управление на риска от наводнения (ПУРН) 2016 – 2021 г. включва Програма от мерки за намаляване на неблагоприятното въздействие на наводненията върху човешкото здраве, околната среда, културното наследство и стопанската дейност.

Конкретно за РЗПРН с код *BG1_APSFR_YN_023*, име *р. Янтра между градовете Велико Търново и Горна Оряховица* една от планираните за изпълнение мерки е следната:

- PRE49-PRO34-REAC121 -- Изграждане на нови корекции. *Отнася се преди всичко за населени места. Следва да се приема като мярка, налагаща активи с висока икономическа и социална стойност. (Отговорна институция: Кмета на общината).*

В ПУРН 2016 – 2021 г. няма предвидени забрани и ограничения, относно инвестиционното намерение на община Велико Търново.

С цел защита от вредното въздействие на водите е необходимо да се спазват забраните на чл. 143 от Закона за водите (ЗВ), а именно: нарушаването на естественото състояние на леглата, бреговете на реките и крайбрежните заливаеми ивици; намаляването на проводимостта на речните легла, включително чрез баражи и прагове, без съответното разрешително; използването на речните легла като депа за отпадъци, земни и скални маси; съхраняването или складирането на материали, които в значителна степен биха увеличили унищожителната сила на водата при наводнения.

Инвестиционното намерение на община Велико Търново предвижда изграждане на мост над река Янтра. Дейностите свързани с ползване на воден обект подлежат на разрешителен режим, при спазване изискванията на Глава четвърта „Разрешителен режим“ и Глава осма „Опазване на водите и водните обекти“ от ЗВ и Наредба за ползването на повърхностните води, приета с Постановление на МС № 352 от 14.12.2016 г.

Съгласно чл. 46, ал. 1, т. 1, буква „б“ от ЗВ - Разрешително за ползване на воден обект се издава за изграждане на нови, реконструкция или модернизация на съществуващи системи и съоръжения за линейна инфраструктура, пресичаща водни обекти - аквадукти, мостове, преносни мрежи и проводни.

На основание чл. 46а, ал. 1 от ЗВ, представянето на разрешително по чл. 44 и чл. 46 е необходимо условие за одобряване на проекта и за издаване на разрешение за строеж по реда на Закона за устройство на територията.



Басейнова дирекция „Дунавски район“ изразява положително становище и съгласува изготвеното предложение за Проект за ПУП-ПП за елементите на транспортна техническа структура - трасе на обект и съоръжения към него, разположен върху повърхността на земята за ОБЕКТ: Мост при км. 12+400 над река Янтра на общински път GAB 2110 /път III-303, Керека – Шемшево – Велико Търново/ (между с. Шемшево и гр. Велико Търново).

С уважение,

ИНЖ. ПЕТЪР ДИМИТ

Директор на Басейнова дирекция „Дунавски район“



За Директор: *З. Момев*

Директор на Дирекция: *Хотирова*

Заповед за заместване: *РД-285/9.04.2015*



5800 гр. Плевен, ул. „Чаталджика“ №60
тел.: +359 64 88 51 00, факс: +359 64 80 33 42
e-mail: dunavbd@bddr.org, web: www.bd-dunav.org

ВЯРНО С ОРИГИНАЛА

