

ВЕЛИКОТЪРНОВСКИ
ОБЩИНСКИ СЪВЕТ

	ОБЩИНА ВЕЛИКО ТЪРНОВО ПОЩ. КОД 5000	РЕГИСТРАЦИОНЕН ИНДЕКС И ДАТА 13/1504/15.10.17
РЕГИСТРАЦИОНЕН ИНДЕКС И ДАТА 09.00.448 / 13.10.17		

ДО

ВЕЛИКОТЪРНОВСКИ
ОБЩИНСКИ СЪВЕТ

12 ПК по ОС-602
ПК по ЗМОС
ПК по УТМ

ПРЕДЛОЖЕНИЕ

от инж. ДАНИЕЛ ДИМИТРОВ ПАНОВ
КМЕТ НА ОБЩИНА ВЕЛИКО ТЪРНОВО

13.10.17

ОТНОСНО: Предварително съгласие по реда на чл. 29 ал.1 от ЗОЗЗ

УВАЖАЕМИ ОБЩИНСКИ СЪВЕТНИЦИ,

В Община Велико Търново се процедира проект за подробен устройствен план – парцеларен план за трасе на външно електрозахранване за ПИ №016003 /46532.16.3/, местност „Ръта“, землище с. Малки чифлик, община Велико Търново.

Трасето на електрозахранването започва от съществуващ БКТП №5, намиращ се западно от имота на инвеститора, преминава подземно в изкоп през ПИ 46532.0.40 /полски път публична общинска собственост/ и достига до северозападния край на поземления имот, предмет на захранване, където се монтира ново разпределително табло.

Проектът е разгледан и приет с решение № 110 по протокол №9 от 13.09.2017 г. на Експертен съвет по устройство на територията при Община Велико Търново.

Съгласно разпоредбите на чл.29 ал.1 от Закона за опазване на земеделските земи /изм. ДВ, бр.39 от 2011 г./, Великотърновски общински съвет следва да даде предварително съгласие за промяна предназначението на земи от общинския поземлен фонд, необходими за изграждане на обекти на техническата инфраструктура предвид факта, че трасето на ел. захранване преминава през полски път.

Предвид гореизложеното предлагам Великотърновски Общински съвет да приеме следното

РЕШЕНИЕ:

1. На основание чл.21 ал.1 т.8 от ЗМСМА и чл.29 ал.1 от ЗОЗЗ, Великотърновски общински съвет дава предварително съгласие за промяна предназначението на части от имоти публична общинска собственост, както следва:

- поземлен имот №46532.0.40 по КВС на землище с. Малки чифлик, община Велико Търново; НТП: полски път; дължина на трасето в засегнатия имот – 82,50 л.м., площ на сервитута в засегнатия имот – 173,20 кв.м.;

във връзка с проект за подробен устройствен план – парцеларен план за трасе на външно електрозахранване за ПИ №016003 /46532.16.3/, местност „Ръта“, землище с. Малки чифлик, община Велико Търново.

Проектът е разгледан и приет с решение № 110 по протокол №9 от 13.09.2017 г. на Експертен съвет по устройство на територията при Община Велико Търново.

Определя срок на валидност на предварителното съгласие - до влизане в сила на решението на Комисията за земеделските земи.

2. На основание чл.21 ал.1 т.8 от ЗМСМА, чл.29 ал.3 от ЗОЗЗ, Великотърновски общински съвет дава предварително съгласие за учредяване на ограничени вещни права на Ива Велиславова Чичанова, Мартин Иванов Попински и Соня Иванова Колаксызова /наследници на Верка Тодорова Попинска/ чрез пълномощник арх. Юрий Георгиев Любомирски, с адрес гр. Велико Търново, ул. „Тодор Балина“ №9, върху имота по т.1, след влизане в сила на ПУП.

3. Ива Велиславова Чичанова, Мартин Иванов Попински и Соня Иванова Колаксызова /наследници на Верка Тодорова Попинска/ чрез пълномощник арх. Юрий Георгиев Любомирски, с адрес гр. Велико Търново, ул. „Тодор Балина“ №9, да извършат за своя сметка процедурите по ЗОЗЗ за утвърждаване на площадка /трасе/ на обекта по т.1, а след влизането в сила на ПУП и учредяването на правата по т.2 – и по промяната на предназначението на земята.

Инж. ДАНИЕЛ ДИМИТРОВ ПАНОВ
КМЕТ НА ОБЩИНА ВЕЛИКО ТЪРНОВО



Съгласувано с:

Десислава Йонкова
Директор Дирекция ПУОУС

Изготвил:
Маринела Джартова
Началник отдел УС

ОБЩИНА ВЕЛИКО ТЪРНОВО

ЕКСПЕРТЕН СЪВЕТ ПО УСТРОЙСТВО НА ТЕРИТОРИЯТА

**Препис – извлечение от Протокол № 9
от 13.09.2017г. на Експертен съвет
по устройство на територията при
Община Велико Търново, Решение №110**

**По т.13. Проект за Подробен устройствен план-парцеларен план за
външно ел.захранване на ПИ №01603/46532.16.2/, землище на
с.Малки чифлик, общ. Велико Търново, ел.схема**

Вносител - Мартин Попински, Соня Колаксьзова, Ива Чичинова

Проектанти- инж.Тихомир Панов, инж.Георги Илиев

Докладва – арх.Николай Малаков

Разглежданият ПУП-парцеларен план е представен съгласно Решение №75
от Протокол №6 от 35.05.2017г. на ЕСУТ

В резултат на разглеждане на проектните материали и станалите
разисквания Експертния съвет по устройство на територията взе следното

Р Е Ш Е Н И Е: № 110

Приема и предлага Общинския съвет Велико Търново да одобри на
основание чл.21, ал.1, т.11 от ЗМСМА и чл.129, ал.1 от ЗУТ във връзка с чл.110,
ал.1, т.5 от ЗУТ и чл.108, ал.2 от ЗУТ

- Подробен устройствен план – парцеларен план за външно ел. захранване
на ПИ №01603/46532.16.2/,, землище на с. Малки чифлик, общ.Велико Търново
- трасето на електрозахранването започва от съществуващ БКТП № 5,
намиращ се западно от имота на инвеститора /ПИ № 46532.16.2/ и подземно в
изкоп през ПИ 46532.0.40 /полски път- общинска собственост/ достига до
северозападния край на ПИ № 46532.16.2.

- план- схема за електрозахранване на ПИ №01603/46532.16.2/, землище на
с. Малки чифлик, общ.Велико Търново

ПОДПИСАЛИ :

ПРЕДСЕДАТЕЛ: / п / / арх.Н.Малаков/

ЧЛЕНОВЕ: / п /

ТЕХН.СЕКРЕТАР: / п / /В.Кърджилова/

Вярно при Община Велико Търново {

ОБЩИНА ВЕЛИКО ТЪРНОВО

ЕКСПЕРТЕН СЪВЕТ ПО УСТРОЙСТВО НА ТЕРИТОРИЯТА

Извлечение от Протокол № 6
на 13.2017г. на Експертен съвет
по устройство на територията при
Община Велико Търново, Решение №75

Проект за ПУП- план за застрояване /ПЗ/ за ПИ № 016003 по
възстановената собственост в землището на с. Малки
местност „Ръта“, община Велико Търново, с цел промяна на
значението на земеделска земя за жилищни нужди
— Мартин Иванов Попински, гр. София, ул. "Връх Манчо"
— арх.Юрий Любомирски, инж.Тихомир Панов
— арх.Николай Малаков

на разглеждане на проектните материали и станалите
Експертния съвет по устройство на територията взе следното

РЕШЕНИЕ: № 75


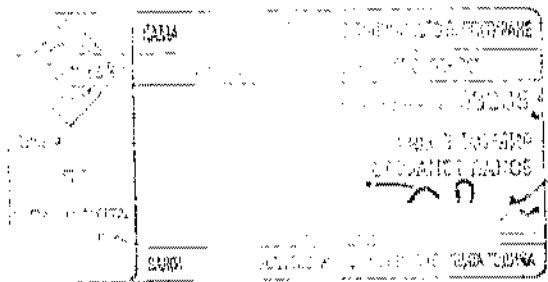
Предлага Кметът на Общината да одобри на основание чл.44, ал.1,
ЗУОА, чл.129, ал.2 ЗУТ; чл.129, ал.2 ЗУТ, чл.110 ал.1,т.3, ЗУТ,
ал.1, ЗУТ
Устройствен план – план за застрояване за ПИ № 016003, местност
на с.Малки чифлик, община Велико Търново, относно
значението на земеделска земя за неземеделски нужди- за
„застрояване“ - предвижда се свободно застрояване на жилищна
Устройствени показатели: височина - 10м, плътност на
застрояване - 50%; коефициент на застрояване /Кинт/- мах.1,2; минимално
линии на застрояване-ограничителни
границен план за електрозахранване на имота и
процедират съгласно изискванията на ЗУТ
Проекта в Комисията по земеделие, същият да се
Община Велико Търново

ПРЕДСЕДАТЕЛ: / п / / арх.Н.Малаков/
ЧЛЕНОВЕ: / п /
ТЕХ.СЕКРЕТАР: / п / / В.Късаджилова/

РЕГИСТЪР

на имотите, през които е предвидено да преминават линейни обекти - външно ел захранване с електричество на ПИ 46532.16.3, землище с. Малки Чифлик, Община Велико Търново

№ по ред	Поземлен имот №	Вид на линейния обект	Вид територия	Трайно предназначение	Какво представлява имота, НТПУ	дължина на трасето на линейния обект в дадения имот /л. м./	Сервитут на линейния обект /кв. м./	Вид собственост	Собственик на имота
1	46532.0.40	ел провод 1kV	селско стопанство	земеделска територия	полски път	82,50	173,20	Общинска частна	Община В. Търново
общо						82,50	173,20		



Изк. Тихомир Панов

ПРЕДВАРИТЕЛНО СТАНОВИЩЕ

ЗА УСЛОВИЯТА ЗА ПРИСЪЕДИНЯВАНЕ НА ОБЕКТ НА ПОТРЕБИТЕЛ
КЪМ ЕЛЕКТРОРАЗПРЕДЕЛИТЕЛНАТА МРЕЖА

Изх. № Г016-011 / 31.03.2016г.

Енерго-Про Мрежи АД
Варна Теуърс, кула Е
бул. Владислав Варненчик 21
гр. Варна 9009

БИК 104518621

Мартин Иванов Попински
Адрес: гр.София, ул. "Връх Манчо" №3"Б", вх."В", ет.3, ап.55
Пълномощник : арх. Юрий Георгиев Любомирски
Адрес : гр.Велико Търново, ул."Поп Харитон" №1

Обект: ЧИ на Подобен устройствен план/ПУП/- План за застрояване/ПЗ/ за ПИ
№016003, местност "Ръта", землище на с.Малки Чифлик
Местонахождение на обекта: ПИ №016003, местност "Ръта", землище на с.Малки
Чифлик с ЕКАТТЕ 45532, Община Велико Търново, област Велико Търново
Предназначение: Битово

Брой бъдещи потребители: с трифазно ел.захранване: 1 бр;
с монофазно ел.захранване: бр.

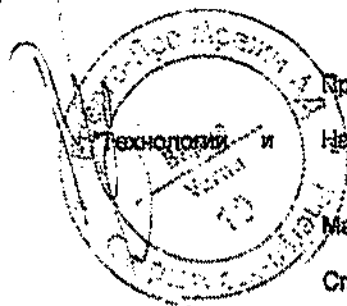
Заявена предоставена мощност: 15 kW
Вид захранване: трифазно
Категория по осигуреност на електроснабдяването: трета;
Ниво на напрежение: 0.4kV
Срок за въвеждане на обекта в експлоатация: не е посочен

Във връзка с постъпила Ваша Молба за предварително проучване с вх.№4099236/17.03.2016
год. на възможностите за присъединяване на обекта към електроразпределителната мрежа
и изготвянето на ПУП-ПЗ Ви уведомяваме:

- Външното ел.захранване на обекта ще се осъществи : чрез разширение на мрежа 1
kV на БКТП №5 Малки Чифлик с изграждане на нова кабелна линия , която ще завърши
в нова разпределителна кабелна касета на северната граница на имота. Към нея ще се
монтира ел.табло тип ТЕПО-1Т, което ще се запази от кабелната касета.
- Монтаж на СТИ заедно с необходимата предпазна и комутационна апаратура за
новия клиент.
- Външните присъединителни съоръжения ще се изградят при условията на чл.21,
ал.5 на Наредба №6/2014 год. (НППКЕЕПРЕМ) и чл.32, ал.4 на Наредба №1 /2013 год. за
регулиране на цените на електрическа енергия.
Конкретни технически указания ще бъдат дадени след представяне на исване на проучване
за присъединяване на обект към електроразпределителната мрежа с уточнените
инвестиционни намерения.

Мартин Станев

Началник отдел
строителство "



Грация Пенчева

Началник отдел "Развитие на мрежата"

Мария Михова

Специалист развитие на мрежата

Препис-извлечение от Протокол № 5
от заседание на Общински съвет.
проведено на 28.01.2016 година

ОТНОСНО: Одобряване на техническо задание по чл.125 от Закона за устройство на територията (ЗУТ) и даване разрешение за изработване на проект за частично изменение на подробен устройствен план – план за застрояване за ПИ №016003, по картата на възстановената собственост, в землището на с.Малък Чифлик, м. Ръта, Община Велико Търново за промяна на предназначението му в „за жилищни и обществено обслужване - ЖМ“.

РЕШЕНИЕ № 130

На основание чл.21, ал.1, т.11 ЗМСМА, чл.124-а, ал.1 във връзка с ал.5 от ЗУТ, чл.124-б, ал.1 от ЗУТ, чл.125, ал.1 от ЗУТ, във връзка с чл.12, ал.2 от ЗУТ, заявление с вх. регистрационен индекс и дата 94ММ-2736/26.10.2015г./, както и писмо с изх. №4147/20.10.2015г на РИОСВ Велико Търново, Великотърновския общински съвет реши:

1. Одобрява техническо задание, изготвено по реда на чл.125 от ЗУТ от Мартин Иванов Попински, Соня Иванова Колакъзова и Ива Велиславова Чичанова, с цел промяна на предназначението на ПИ №016003, по картата на възстановената собственост, в землището на с.Малък Чифлик, м. Ръта, Община Велико Търново в „за жилищни и обществено обслужване - ЖМ“


3. Разрешава изработване на проект за частично изменение на подробиия устройствен план – план за застрояване за ПИ №016003, по картата на възстановената собственост, в землището на с.Малък Чифлик, м. Ръта, Община Велико Търново.

ВЯРНО:

/Д. Овчарова/



ВЕЛИСЛАВ СПИРДОНОВ
ПРЕДСЕДАТЕЛ
ОБЩИНСКИ СЪВЕТ



**ОБЩИНА ВЕЛИКО ТЪРНОВО
КМЕТСТВО С.МАЛКИ ЧИФЛИК**

До Кмета на Община
Велико Търново
инж. Даниел Панов

11. 1. 2016 г.

СТАНОВИЩЕ

От Иван Йорданов Чолаков
Кмет на с. Малки Чифлик,
Община Велико Търново

Относно: Подадена молба от наследниците на Верка Тодорова Попинска.
За промяна на предназначение на имот на ПИ № 016003 по плана на с.Малки
Чифлик.

С Ваш изх. № 09-60 от 15.01.2016 година .

Като представител на местната власт на Кметство с. Малки Чифлик
давам **положително становище** по картата на възстановена собственост
за промяна на предназначение на ПИ № 016003 в местност „Ръта” в с. Малки
Чифлик , общ. Велико Търново.

21.01.2016 год.
с.Малки Чифлик

Кмет:

/ Иван Чолаков



ПЪЛНОМОЩНО

Подписаните Ива Велиславава Чичанова с постоянен адрес в гр. София, ж.к. Младост 4 430, вх. 2, ет. 2, ап. 39, с ЕГН [REDACTED], притежаваща лична карта номер [REDACTED], издадена от МВР София на 15.10.2008г.; Мартин Иванов Попински с постоянен адрес в гр. София, ул. Връх Манчо 3Б, вх. В, ет. 3, ап. 55, с ЕГН [REDACTED], притежаващ лична карта номер [REDACTED], издадена от МВР София на 28.03.2008г.; Соня Иванова Колакьзова с постоянен адрес в гр. София, бул. Христо Ботев 2, ет. 5, с ЕГН [REDACTED], притежаваща лична карта [REDACTED], издадена от МВР София на 19.06.2006г.

Упълномощаваме:

Арх. Юрий Георгиев Любомирски от гр. В. Търново, ул. „Тодор Балина“ 9, с ЕГН [REDACTED] със следните права:

1. Да ни представлява пред всички държавни и общински органи и организации, включително, но не само пред Община Велико Търново, органите на общинската и областната администрация, както и пред трети физически и юридически лица.
2. Да ни представлява пред АГКК, Велико Търново с право да подава, подписва и получава всички необходими документи за собствения ни недвижим имот, а именно: Поземлен имот 016003 в землището на село Малки чифлик, в местността „Ръта“, с начин на трайно ползване- нива, шеста категория, с площ от 4.498 дка.
3. Да ни представлява пред Агенцията по вписванията и съответните служби по вписвания, пред органите на общинската и областната администрация, пред общински служби по земеделие и областни дирекции по земеделие, във връзка със следния поземлен имот: Поземлен имот 016003 в землището на село Малки чифлик, в местността „Ръта“, с начин на трайно ползване- нива, шеста категория, с площ от 4.498 дка.
4. Да ни представлява пред ВИК Велико Търново, „Енерго-про мрежи“ АД и „Енерго про- продажби“ АД, като подписва от наше име декларации, подава заявления и всякакви други необходими и изискуеми документи, свързани с режима на ползване на услугите.
5. Да ни представлява пред РИОСВ, РИОЗ, ДНСК, местни данъци и такси, държавни и общински органи и учреждения, всички подразделения и свързаните с посочените органи учреждения, отдели, проектант, архитекти, технически лица и фирми, с право да подава, получава и подписва всякакви документи, да предекларира и заплаща от наше име всякакви видове плащания свързани с описания по-горе имот, а именно: Поземлен имот 016003 в землището на село Малки чифлик, в местността „Ръта“.
6. Да преупълномощава трети лица и/или адвокати с правата или част от правата по това пълномощно когато прецени за необходимо.

02.09.2015 г.
гр. София

Упълномощитали:

Ива Велиславава
Чичанова

Мартин Иванов
Попински

Соня Иванова Колакьзова

100

На 2.9.2016 г., Веселина Казарова, нотариус в район РС София,
 пер. № 289 на Нотариалната камара, удостоверявам подлинните
 врху този документ, положен от
 Ива Величкова Чичанова, ЕЛН _____ Софи Иванова
 Коларцова, ЕЛН _____ Мартин Иванов Ломински, ЕЛН _____
 с местожителство гр. (с) София
 Пер. № 4867, Сърпана тарса:
 НОТАРИУС

1508
26045 2008

XII

85
13354
15

ДОГОВОР ЗА ДОБРОВОЛНА ДЕЛБА

Днес 19.12.2008 (деветнадесети декември две хиляди и осма) година, подписаните: **ЙОРДАН ПЕТРОВ ТОДОРОВ**, с ЕГН _____, с постоянен адрес град Сливен, ул. „Даме Груев“ номер 23, вх.В, а.к. _____ от 19.09.2002г. от МВР Сливен, и **МАРТИН ИВАНОВ ПОПИНСКИ**, с ЕГН _____, с постоянен адрес град София, жк. «Модерно предградие», ул. «Връх Манчо» 3Б вх.В, ет.3, ап.55, а.к. _____, изд. на 23.04.2007 от МВР София в качеството си на пълномощник на **БЕРКА ТОДОРИНОВА ПОПИНСКА**, с ЕГН _____ с постоянен адрес град София, ул. „Връх Манчо“ 3Б, а.к. _____, изд. на 23.04.2007г. от МВР София / по пълномощно номера 21050 и 21051 от 03.11.2008г. на Светлана Георгиева, пом-нотариус по заместване при Валентина Георгиева, нотариус в район София, номер 340 на НК / ~~сключваме~~ настоящия договор за доброволна делба, с който разделяме наследствените ни от Велика Петрова Никтянова, б.ж. на с.Маалки Чифлик, от Тодор Петров Никтянов, б.ж. на с.Маалки Чифлик, и от Гана Петрова Никтянова, б.ж. на с.Маалки чифлик, земеделски земи и гори в землището на село Маалки Чифлик, които притежаваме по силата на Решение номер 29ф от 01.08.2000г. на ОСЗГ В.Търново, Решение номер 30ф от 01.08.2000г. на ОСЗГ В.Търново, Решение номер 30ф от 01.08.2000г. на ПК В.Търново, Решение номер 3-Ц от 01.09.2006г. на ОСЗГ В.Търново, Решение номер 225ф от 22.05.1998г. на ОСЗГ В.Търново, Решение номер 225ф от 22.05.1998г. на ОСЗГ В.Търново, Решение номер 2-ф от 06.20.1996г. на ОСЗГ В.Търново, Решение номер 225ф от 23.10.1995г. на ОСЗГ В.Търново, Решение номер 31ф от 01.08.2000г. от ПК В.Търново, Удостоверения за наследници номер 138 от 10.06.2008г., номер 144 от 23.06.2008г. и номер 145 от 23.06.2008г. на кметство Маалки чифлик, както следва:

I. ЙОРДАН ПЕТРОВ ТОДОРОВ, с ЕГН _____, с постоянен адрес град Сливен, ул. „Даме Груев“ номер 23, вх.В, а.к. _____ от 19.09.2002г. от МВР Сливен, получава в свой дял и става собственик на следните имоти:

Поземлен имот номер 46532.86.34 (четири, шест, пет, три, две, точка, осем, шест, точка, три, четири) по плана на новообразуваните имоти в землището на село Маалки чифлик, местност „Лисчана“, представляващ селскостопанска територия с начин на трайно ползване – трайни насаждения, с площ от 3889 (три хиляди осемстотин осемдесет и девет) кв.м., шеста категория, при граници и съседи: имот номер 83123.86.29- полски път на община В.Търново, имот номер 83123.86.35- тр. Насаждения- стопанива общината, имот номер 83123.86.28- полски път на община В.Търново и имот номер 831.86.33- тр. Насаждения- стопанива общината, заедно с построените в имота сгради: **двуетажна масивна стоманобетонна сграда**, с площ от 20 (двадесет) кв.м., представляваща друг вид сграда за обитаване, **двуетажна масивна стоманобетонна сграда**, с площ от 27 (двадесет и седем) кв.м., представляваща друг вид сграда за обитаване, **двуетажна масивна стоманобетонна сграда**, с площ от 17 (седемнадесет) кв.м., представляваща друг вид сграда за обитаване и **двуетажна масивна стоманобетонна сграда**, с площ от 14 (четирнадесет) кв.м., представляваща друг вид сграда за обитаване.

Поземлен имот номер 46532.70.16 (четири, шест, пет, три, две, точка, седем, нула, точка, тедно, шест) по плана на новообразуваните имоти в землището на село Маалки чифлик, местност „Геновото“, представляващ селскостопанска територия с начин на трайно ползване – трайни насаждения, с площ от 2339 (две хиляди триста тридесет и девет) кв.м., шеста категория, при граници и съседи: имот номер 83123.69.16- храсти – стопанисва общинан, землищна граница, имот номер 83123.70.17- трайни насаждения на Стефан Колев Караколев и др., имот

номер 83123.70.15- полски път на община В.Търново и имот номер 83123.68.21- полски път на община В.Търново.

Поземлен имот номер 016006 (нула, едно, шест, нула, нула, шест) в землището на село Маалки чифлик, в местността „Ръта“, с начин на трайно ползване – нива, с площ от 2.469 дка (два декара четиристотин шестдесет и девет кв.м.), шеста категория, при граници и съседи: имот номер 075027- шир. Гора на МЗГ-ДА/ДДС, имот номер 016007- нива на насл. на Мита Христова Пуканкова, имот номер 061002- из. Нива на ДПФ, имот номер 016005- нива на насл. на Димо Ст.Караколев и др.

Поземлен имот номер 052026 (нула, пет, две, нула, две, шест) в землището на село Маалки чифлик, в местността „Къс хисар“, с начин на трайно ползване – изоставена нива, с площ от 4.050 дка (четири декара и петдесет кв.м.), осма категория, при граници и съседи: имот номер 052027- из. Нива на Верка Тодорова Попинска, имот номер 000003- полски път на община В.Търново, имот номер 052002- из. Нива на насл. на Хараламби Атанасов Субашев и имот номер 052020- полски път на община В.Търново.

Поземлен имот номер 036058 (нула, три, шест, нула, пет, осем) в землището на село Маалки чифлик, в местността „Черно поле“, с начин на трайно ползване – нива, с площ от 5.948 дка (пет декара деветстотин четиридесет и осем кв.м.), шеста категория, при граници и съседи: имот номер 036061- нива на Верка Тодорова Попинска и имот номер 036053- полски път на община В.търново.

Поземлен имот номер 085004 (нула, осем, пет, нула, нула, четири) в землището на село Маалки чифлик, в местността „Дике“, с начин на трайно ползване – широколистна гора, с площ от 2.951 дка (два декара деветстотин петдесет и един кв.м.), попадаща в отдел/подотдел 241/в, при граници и съседи: имот номер 085003- шир. Гора на Верка Тодорова Попинска, землищна граница, имот номер 000227 – храсти – земи по чл.19 от ЗСПЗЗ и имот номер 085002- шир. Гора на насл. на Панайот Стоянов Пашов, при следното ограничение върху имота- 98 да се използва съгласно Закона за горите и правилника за приложението му.

Данъчната оценка на дела е 1411.16 лв. (хиляда четиристотин и единадесет лева и 16 ст.)

П. ВЕРКА ТОДОРИНОВА ПОПИНСКА, с ЕГН _____, с постоянен адрес град София, ул. „Врък Манчо“ 3Б, л.к. _____, изд. на 23.04.2007г. от МВР София, чрез пълномощника си **МАРТИН ИВАНОВ ПОПИНСКИ**, с ЕГН _____ 4, поучава в дъла и става собственик на следните имоти:

Поземлен имот номер 46532.85.8 (четири, шест, пет, три, две, точка, осем, пет, точка, осем) по плана на новообразуваните имоти в землището на село Маалки чифлик, местност „Лисчана“, представляващ селскостопанска територия с начин на трайно ползване – трайни насаждения, с площ от 3932 (три хиляди деветстотин тридесет и два) кв.м., шеста категория, при граници и съседи: имот номер 83123.85.9- изоставена нива- стопанисва община, имот номер 83123.86.29- полски път на община В.Търново и имот номер 83123.86.28- полски път на община В.Търново, заедно с построените в имота сгради: **двуетажна масивна стоманобетонна сграда**, с площ от 48 (четиридесет и осем) кв.м., представляваща друг вид сграда за обитаване и **двуетажна масивна стоманобетонна сграда**, с площ от 25 (двадесет и пет) кв.м., представляваща друг вид сграда за обитаване.

Поземаен имот номер 016003 (нула, едно, шест, нула, нула, три) в земята на село Маалки чифлик, в местността „Ръта“, с начин на трайно ползване – нива, с площ от 4.498 дка (четири декара четиристотин десет и осем кв.м.), шеста категория, при граници и съседи: имот номер 016002- нива на Катя Тодорова Кирилова и др., имот номер 000040- полски път на община В.Търново, имот номер 016004- нива на Катя Тодорова Кирилова и др., имот номер 016005- нива на насл. на Димо Ст. Караколев и др.

Поземаен имот номер 052027 (нула, пет, две, нула, две, седем) в земята на село Маалки чифлик, в местността „Къс хисар“, с начин на трайно ползване – изоставена нива, с площ от 4.050 дка (четири декара и петдесет кв.м.), осма категория, при граници и съседи: имот номер 052026- из. Нива на Йордан Тодоров Петров, имот номер 000003 – полски път на община В.Търново, имот номер 000103- дърв. па. На МЗГ-ДА/ДДС, земята на граница и имот номер 052020- полски път на община В.Търново.

Поземаен имот номер 036061 (нула, три, шест, нула, шест, едно) в земята на село Маалки чифлик, в местността „Черно поле“, с начин на трайно ползване – нива, с площ от 5.949 дка (пет декара деветстотин четиридесет и девет кв.м.), шеста категория, при граници и съседи: имот номер 036058- нива на Йордан Тодоров Петров, имот номер 036053- полски път на община В.Търново, имот номер 036031- нива на насл. на Васил Колев Денев, имот номер 036030- нива на насл. на Стайко Радев Караколев и имот номер 036053- полски път на община В.Търново.

Поземаен имот номер 085003 (нула, осем, пет, нула, нула, три) в земята на село Маалки чифлик, в местността „Дике“, с начин на трайно ползване – широколистна гора, с площ от 2.951 дка (два декара деветстотин петдесет и един кв.м.), попадаща в отдела/подотдела 241/в, при граници и съседи: имот номер 085004- шир. Гора на Йордан Тодоров Петров, земята на граница, имот номер 030001- полски път на община В.Търново и имот номер 085002- шир. Гора на насл. на Панайот Стоянов Пашов, при следното ограничение върху имота- 98 да се използва съгласно Закона за горите и правилника за приложението му.

Данъчната оценка на дела е 1283.77 лв. (хиляда двеста осемдесет и три лева 77 ст.)

III. ЙОРДАН ПЕТРОВ ТОДОРОВ, с ЕГН _____, : постоянен адрес град Сливен, ул. „Даме Груев“ номер 23, вх.В, л.к. _____ от 19.09.2002г. от МВР Сливен и **ВЕРКА ТОДОРИНОВА ПОПИНСКА**, с ЕГН _____ : постоянен адрес град София, ул. „Връх Манчо“ 3Б, л.к. _____, изд. на 23.04.2007г. от МВР София, чрез пълномощника си **МАРТИН ИВАНОВ ПОПИНСКИ**, с ЕГН _____, получава в общ дял и стават съсобственици на следните имоти:

Поземаен имот номер 001002 (нула, нула, едно, нула, нула, две) в земята на село Маалки чифлик, в местността „Бялата пръст“, с начин на трайно ползване – нива, с площ от 1.973 дка (един декар деветстотин седемдесет и три кв.м.), седма категория, при граници и съседи: имот номер 001001- нива на насл. на Димитър Стефанов Гуцеров, имот номер 000078- пасище с храсти- земя по чл. 19 от ЗСПЗЗ, имот номер 000074- храсти – земя по чл. 19 от ЗСПЗЗ, имот номер 001003- др. жил. Терен на Лъчезар Росенов Димитров и имот номер 000078- пасище с храсти- земя по чл. 19 от ЗСПЗЗ.

Поземлен имот номер 008002 (нула, нула, осем, нула, нула, две) в землището на село Малки чифляк, в местността „Пожара“, с начин на трайно ползване – широколистна гора, с площ от 2.999 дка (два декара деветстотин деветдесет и девет кв.м.), попадаща в отдела/подотдела 245/а, при граници и съседни имот номер 080056- горски път на МЗГ-НУТ, имот номер 000129- дърв. Пл на МЗГ-ДА/ДДС, имот номер 080003- шир. Гора на МЗГ-ДА/ДДС, имот номер 018021- из. Нива на насл. на Йордан Николов Камбуров, имот номер 000178- полски път на община В.Търново, имот номер 057006- пасище с храсти- земи по чл. 19 от ЗСПЗЗ, имот номер 000176- полски път на община В.Търново и имот номер 000174- полски път на община В.Търново, при следното ограничение върху имота- 98 да се използва съгласно Закона за горите и правилника за приложението му.

Данъчната оценка на дела е 410.25 лв. (четиристотин и десет лева 25 ст.)

Общата данъчна оценка на имотите предмет на делбата е 3105.18 лв. (три хиляди сто и пет лева и 18 ст.)

С настоящия договор за доброволна делба се уреждат всички отношения на страните във връзка със собствеността на земеделските земи, описани по-горе.

При съставянето на договора се представиха следните документи: Решение номер 29ф от 01.08.2000г. на ОСЗГ В.Търново, Решение номер 30ф от 01.08.2000г. на ОСЗГ В.Търново, Решение номер 30ф от 01.08.2000г. на ПК В.Търново, Решение номер 3-Ц от 01.09.2006г. на ОСЗГ В.Търново, Решение номер 225ф от 22.05.1998г. на ОСЗГ В.Търново, Решение номер 225ф от 22.05.1998г. на ОСЗГ В.Търново, Решение номер 2-ф от 06.20.1996г. на ОСЗГ В.Търново, Решение номер 225ф от 23.10.1995г. на ОСЗГ В.Търново, Решение номер 31ф от 01.08.2000г. от ПК В.Търново, Удостоверения за наследници номер 138 от 10.06.2008г. , номер 144 от 23.06.2008г. и номер 145 от 23.06.2008г. на кметство Малки чифляк; пълномощно номера 21050 и 21051 от 03.11.2008г. на Светлана Георгиева, пом-нотариус по заместване при Валентина Георгиева, нотариус в район София, номер 340 на НК; скици на имотите и проекти за делба; Удостоверения за данъчна оценка номер 6899 и 6900 от 27.11.2008, номер 6901 и 6902 от 28.11.2008г.

СЪДЕЛИТЕЛИ:

Йордан Петров Тодоров

Йордан Петров Тодоров

2...
/ПЪЛНОМОЩНИК/

Мартин Иванов Попински


На 19.12.2008 г. Денчо Денчев
нотариус в район Великотърновски районен съд
рег.№ 145-на Нотариалната камера, удостоверявам
подписите върху този документ, положени от:
ЙОРДАН ПЕТРОВ ТОДОРОВ с ЕГН
с местожителство гр.(с.) СЛИВЕН
МАРТИН ИВАНОВ ПОПИНСКИ с ЕГН
с местожителство гр.(с.) СОФИЯ
Рег. № 26675 Събрана такса 59.52 лв./49.60лв. ДДС 9.92лв.
акт №2357 том XIII

На 19.12.2008 г. Денчо Денчев
нотариус в район Великотърновски районен съд
рег. № 145 - на Нотариалната камера, удостоверявам
верността на този прелис снет от оригинал ДОГОВОР ЗА ДОБРОВОЛНА
ДЕЛБА
- на официален(частен) документ, представен ми от:
ЙОРДАН ПЕТРОВ ТОДОРОВ с ЕГН;
с местожителство гр.(с.) СЛИВЕН
и първообразна нямаше замержвания, прелис: Попински
и други особености.
Рег. № 26677 Събрана такса 4.80 лв./00лв. ДДС 0.80лв.

Нотариус:

Денчо Денчев

Нотариус:



С К И Ц А

№ К02734/16.09.2015 г.

М 1:1000

на имот с номер **016003** в землището на с.МААКИ ЧИФАНК с ЕКАТТЕ 46532, общ.ВЕЛИКО ТЪРНОВО.

Имотът е собственост на:

1. ВЕРКА ТОДОРКОВА ПОЛИНСКА, ЕГН , гр.СОФИЯ, "ВРЪХ МАНЧО" №35

Документ: Договор за делба № 2557 от 19.12.2008 г., том XIII, рег. 26875, вписване в Служба по вписванията РС В.ТЪРНОВО, Вх.рег.№ 13394, от 19.12.2008 г., Акт № 39, том XV

Площ на имота: 4,498 дка. Начин на трайно ползване: Нива

Вид собственост: Частна

Категория на земята при неполивни условия: Песте

Имотът се намира в местността "РЪТА" при граници и съседи:

№ 016002, Нива на АЛЕКСАНДЪР АТАНАСОВ ДИМИТРОВ

№ 000040, Полски път на ОБЩИНА ВЕЛИКО ТЪРНОВО

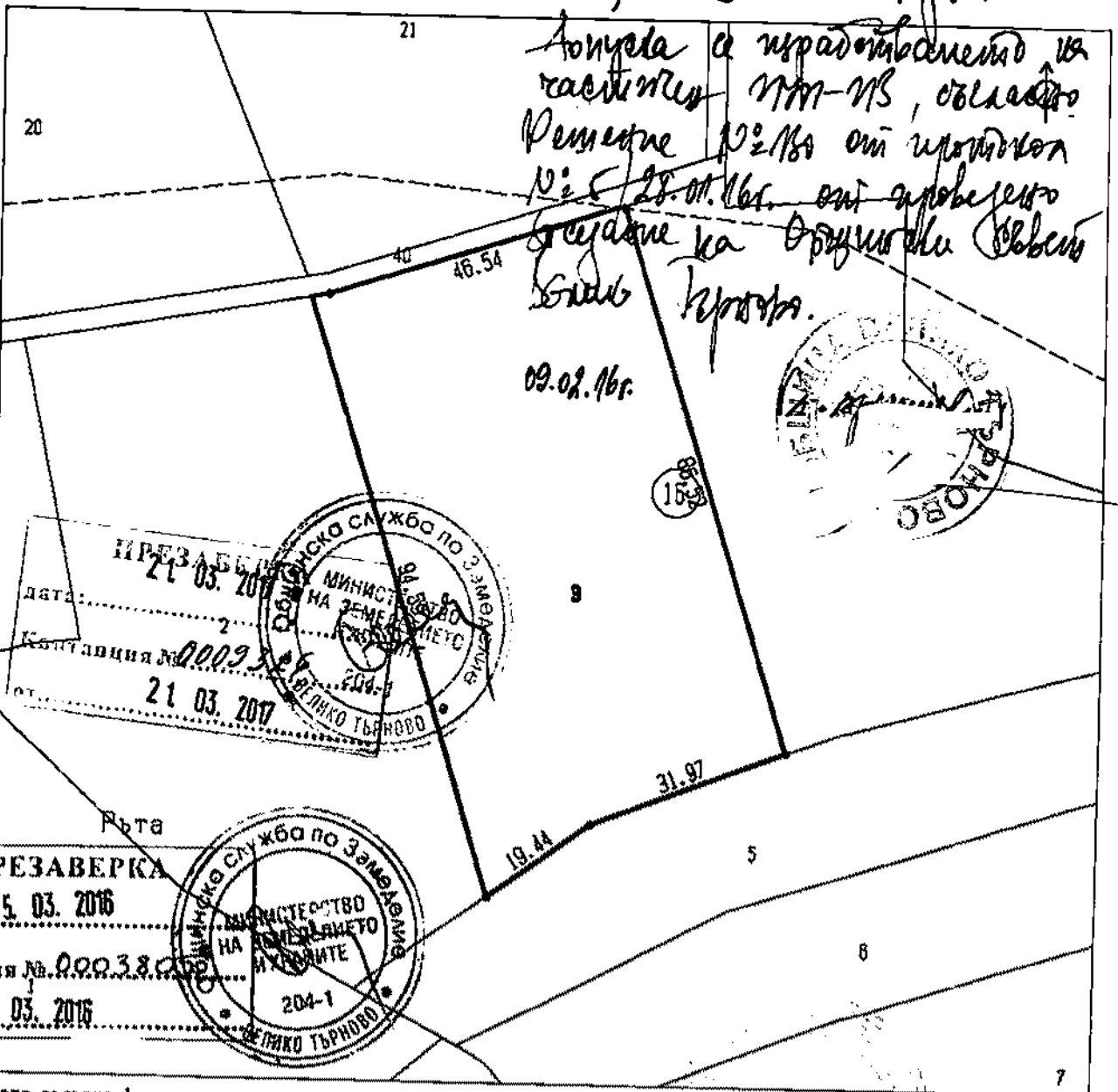
№ 016004, Жил. територия на АЛЕКСАНДЪР АТАНАСОВ ДИМИТРОВ

№ 016005, Нива наслед. на ДИМО СТ. КАРАКОЛЕВ НЕДЕЛЯ ВАС. КАРАК

Община Великo Търново

Актът е изработен и издаден в частния №11-13, областно Решение №118 от 28.01.16г. от името на Община Великo Търново.

09.02.16г.



ПРЕЗАВЕРКА

дата: **15.03.2016**

Книжечния № **00038000**

от: **15.03.2016**

Скицата съдържа 1 стр. и има срок на валидност 6 месеца.

17.09.2015

Изработил:

/ **МАЯ ГЕРАСИМОВА БАБАБАНОВА**

/ младши експерт

Дата: . . .20 г. Заверил:

/ **СНЕЖАНА АЛЕКСАНДРОВА**

Печат

/ **НАЧАЛНИК на Общинска служба по земеделие**



РЕПУБЛИКА БЪЛГАРИЯ
 Населено място: Малки Чифлик
 Община Велико Търново
 Област Велико Търново

За влиятелно
 Молзване

Изх. № 68
 Дата: 24.04.2017 г.
 ден, месец, година

УДОСТОВЕРЕНИЕ ЗА НАСЛЕДНИЦИ

Настоящото удостоверява, че:

Име: Васил Стайков Караколев
собствено бащино фамилно
 ЕГН /Дата на раждане:

Семейно положение: **вдовец** Починал/а на: **23.03.1978 г.**
 ден, месец, година


Акт за смърт № 178 / 1978 г, съставен в: гр.В. Търново
 ден, месец, година населено място (държава), област
 след смъртта си е оставил/а следните наследници по закон:

№ по ред	Име: собствено, бащино, фамилно	ЕГН/ Дата на раждане	Съпруг/а Родство	Дата на смърт
Постоянен адрес: област, община, населено място; пл., ул., ж.к., кв., №, вх., ет., ап.				
1	Русана Стефанова Караколева починала с пост. адрес с. Малки Чифлик	съпруга	12.12.1977г.
2.	Панайот Василев Караколев починал с пост. адрес с. Малки Чифлик и оставил:	син	05.10.1973г.
2.1	Минка Христова Караколева починала с пост. адрес гр. В.Търново	съпруга	27.04.1989г.
2.2	Васил Панайотов Василев починал, като вдовец с пост. адрес гр. В.Търново и оставил:	син	05.02.2016г.
a.	Милена Василева Александрова с пост. адрес гр. В. Търново ул. "Трети Март" №2, вхА, ет. 1	дъщеря	<input checked="" type="checkbox"/>
2.3	Русанка Панайотова Милева с пост. адрес гр. В.Търново ул. "Рада Войвода" №17 вхБ, ет. 2, ап. 4	дъщеря	<input checked="" type="checkbox"/>
3.	Ради Василев Караколев починал с пост. адрес гр. В.Търново и оставил:	син	04.07.1986г.

Удостоверението се издава, за да послужи пред:
 Удостоверението е издадено на основание чл. 9, от Наредбата за издаване на удостоверения въз основа на регистъра на населението.


Длъжностно лице: **Иван Молаков**
име: собствено фамилно

Подпис и печат:





РЕПУБЛИКА БЪЛГАРИЯ
 Населено място: Малки Чифлик
 Община Велико Търново
 Област Велико Търново



Изх. № 68
 Дата: 24.04.2017 г.
 ден, месец, година

УДОСТОВЕРЕНИЕ ЗА НАСЛЕДНИЦИ

Настоящото удостоверява, че:

Име: **Васил Стайков Караколев**
собствено бащино фамилно
 ЕГН /Дата на раждане:

Семейно положение: **ВДОВЕЦ** Починал/а на: **23.03.1978 г.**
 ден, месец, година

Акт за смърт № **178 / 1978 г.**, съставен в: **гр.В. Търново**
 ден, месец, година населено място (държава), област
 след смъртта си е оставил/а следните наследници по закон:

№ по ред	Име: собствено, бащино, фамилно	ЕГН/ Дата на раждане	Съпруг/а Родство	Дата на смърт
Постоянен адрес: област, община, населено място; пл., ул., ж.к., кв., №, вх., ет., ап.				
3.1	Анна Захаријева Караколева с пост. адрес гр.В.Търново	съпруга	30.07.1993г
а.	Веселин Радев Караколев с пос. адрес гр.В.Търново ул." Мария Габровска" №4, вхД, ет. 1, ап. 1.	син	<input checked="" type="checkbox"/>

Удостоверението се издава, за да послужи пред:
 Удостоверението е издадено на основание чп. 9, от Наредбата за издаване на удостоверения въз основа на регистъра на населението.

Длъжностно лице: **Иван Чолаков**
име: собствено фамилно

Подпис и печат:

П Ъ Л Н О М О Щ Н О

Подписаните Ива Велиславава Чичанова с постоянен адрес в гр. София, ж.к. Младост 4 430, вх. 2, ет. 2, ап. 39, с ЕГН 8105236851, притежаваща лична карта номер 625350669, издадена от МВР София на 15.10.2008г.; Мартин Иванов Полински с постоянен адрес в гр. София, ул. Врѝх Манчо 3Б, вх. В, ет. 3, ап. 55, с ЕГН 5306206684, притежаващ лична карта номер 624827459, издадена от МВР София на 28.03.2008г.; Соня Иванова Колаксьзова с постоянен адрес в гр. София, бул. Христо Ботев 2, ет. 5, с ЕГН 5808046670, притежаваща лична карта 195304010, издадена от МВР София на 19.06.2006г.

Упълномощаваме:

Арх. Юрий Георгиев Любомирски от гр. В. Търново, ул. „Годор Балина“ 9, с ЕГН 6104231445, със следните права:

1. Да ни представлява пред всички държавни и общински органи и организации, включително, но не само пред Община Велико Търново, органите на общинската и областната администрация, както и пред трети физически и юридически лица.
2. Да ни представлява пред АГКК, Велико Търново с право да подава, подписва иполучава всички необходими документи за собствения ни недвижим имот, а именно: Поземлен имот 016003 в землището на село Малки чифлик, в местността „Рѝта“, с начин на трайно ползване- нива, шеста категория, с площ от 4.498 дка.
3. Да ни представлява пред Агенцията по вписванията и съответните служби по вписвания, пред органите на общинската и областната администрация, пред общински служби по земеделие и областни дирекции по земеделие, във връзка със следния поземлен имот: Поземлен имот 016003 в землището на село Малки чифлик, в местността „Рѝта“, с начин на трайно ползване- нива, шеста категория, с площ от 4.498 дка.
4. Да ни представлява пред ВИК Велико Търново, „Енерго-про мрежи“ АД и „Енерго про- продажби“ АД, като подписва от наше име декларации, подава заявления и всякакви други необходими и изискуеми документи, свързани с режима на ползване на услугите.
5. Да ни представлява пред РИОСВ, РИОЗ, ДНСК, местни данъци и такси, държавни и общински органи и учреждения, всички подразделения и свързаните с посочените органи учреждения, отдели, проектанти, архитекти, технически лица и фирми, с право да подава, получава и подписва всякави документи, да предекларира и заплаща от наше име всякакви видове плащания свързани с описания по-горе имот, а именно: Поземлен имот 016003 в землището на село Малки чифлик, в местността „Рѝта“.
6. Да преупълномощава трети лица и/или адвокати с правата или част от правата по това пълномощно когато прецени за необходимо.

02.09.2015 г.
гр. София

Упълномощител


Ива Велиславава


Чичанова

Мартин Иванов
Полински.

Соня Иванова Колаксьзова

с/гг. Лачков
А. Давидков

До

 Кмета на Община Велико Търново ПОЩ. КОД 5000	ТЪРНОВО 2
РЕГИСТРАЦИОНЕН ИНДЕКС И ДАТА	
84-1010-139-3/4.07.2017	

ЗАЯВЛЕНИЕ

- За разрешение за изработване
- За допускане на изменение
- За процедуриране и одобряване

на

- 1. Подробен устройствен план /ПУП/ за част от населено място в обхват до три квартала /чл.124 ал.3 от ЗУТ/.
- 2. Подробен устройствен план /ПУП/ за един или група поземлени имоти извън границите на урбанизираните територии /чл.124 ал.3 от ЗУТ/.
- 3. Работен устройствен план /РУП/ за един или група поземлени имоти.
- 4. План-извадка от ПУП по реда на чл.133 от ЗУТ.
- 5. Парцелен план

от

1. Юрий Георгиев Любимирски - Пълномощник
 с настоящ адрес, гр. *В.Т-Вз*, обл.
 ул. *Балица*, № *9А*, вх., ет., ап., тел:
2.
 с настоящ адрес, гр./с/....., обл.....
 ул....., №, вх., ет., ап., тел:
3.
 с настоящ адрес, гр./с/....., обл.....
 ул....., №, вх., ет., ап., тел:
4.
 с настоящ адрес, гр./с/....., обл.....
 ул....., №, вх., ет., ап., тел:
5.
 с настоящ адрес, гр./с/....., обл.....
 ул....., №, вх., ет., ап., тел:
6.
 с настоящ адрес, гр./с/....., обл.....
 ул....., №, вх., ет., ап., тел:

Долуподписаните, като собственици на ~~урегулирани~~, ~~неурегулирани~~,
поземлен ~~имоти~~ № 46532.16.2, кв. МЕСТА, ПАЗА,
по плана на гр. /с/ МАНКИ ЧИФЛИК, намиращи се на
ул. ЗЕМЛИЩЕ С. МАНКИ ЧИФЛИК ОБЩ. В. Т-ВО

Моля/имт, да ни бъде: разрешено изработването /да бъде допуснато изменението/
да бъде процедиран и одобрен проектът/
ПАРЦЕЛАРЕН ПЛАН /П.П./ ЗА: ВЪНШНО ЕЛ ЗАХЪАВАНЕ НА
П.П. № 46532.16.2 М. ПАЗА З-ЩЕ М. ЧИФЛИК ОБЩ. В. Т-ВО
С ЦЕЛ ПРОМЕНА ПРЪДНАЗНАЧЕНИЕТО НА ЗЕМЛИЩЕ

Прилагам/е/:

1. Документи за собственост:
.....
.....
2. Удостоверение за наследници:
.....
.....
3. Скица с предложение за исканото изменение.
4. Проект на устройствен план
.....
.....
5. Мотиви и основания за исканото изменение от проектанта.
6. Декларация със списък на заинтересованите съседи по чл. 131 от ЗУТ
7. Писмено съгласие с нот. Заверени подписи от собствениците и носителите на ограничени вещни права на съседните имоти при искане за свързано застрояване на граница между тях.

1.
2.
3.
4.
5.
6.

..... 4.07. 2017 год.

Забележка: Отбелязва се квадратчето и се подчертава вида искане и вида план предмет на искането.

Документите са в стая 516



РЕПУБЛИКА БЪЛГАРИЯ

Населено място/ район **СОФИЯ 20 РИ ВРЪБНИЦА**

Община **СТОЛИЧНА**

Област **СОФИЯ**

Изх. № 1173 ПРЕПИС №3/12

Дата: 21.08.2015 г.

ден, месец, година

УДОСТОВЕРЕНИЕ ЗА НАСЛЕДНИЦИ

Настоящото удостоверява, че:

Име: **ВЕРКА ТОДОРОВА ПОЛИНСКА**

собствено бащино фамилно

ЕГН/Дата на раждане

е със семейно положение: **РАЗВЕДЕНА** Починал/а на: **17.11.2011 г.**

ден, месец, година

Акт за смърт № 0332 / 18.11.2011 г. , съставен в: **СОФИЯ 20 РИ ВРЪБНИЦА СОФИЯ**

ден, месец, година

населено място (държава)

област


след смъртта си е оставил/а следните наследници по закон:

№ по ред	Име: собствено, бащино фамилно	ЕГН/Дата на раждане	Съпруг/а Родство	Дата на смърт
Постоянен адрес: област, община, населено място; пл., бул., ул., ж.к., кв. и др.; №, вх., ет., ап.				
1.	МАРТИН ИВАНОВ ПОЛИНСКИ		СИН	
СОФИЯ СТОЛИЧНА ГР.СОФИЯ УЛ.ВРЪХ МАНЧО 0035 В 03 055				
2.	СОНЯ ИВАНОВА КОЛАКСЪЗОВА		ДЪЩЕРЯ	
СОФИЯ СТОЛИЧНА ГР.СОФИЯ БУЛ.ХРИСТО БОТЕВ 002 05				
3.	ВЕЛИСЛАВ ИВАНОВ ПОЛИНСКИ		СИН	23.09.2004
СОФИЯ СТОЛИЧНА ГР.СОФИЯ Ж.К.НАДЕЖДА III 305 Г 06 084				

Длъжностно лице: **ГЕРГИНА ИВАНОВА**

име: собствен

Подпис и печат:



<https://nm.grao.bg/udostovereni>

с код: 816x1p1

УДОСТОВЕРЕНИЕ ЗА НАСЛЕДНИЦИ

Име: **ВЕРКА ТОДОРОВА ПОПИНСКА**
собствено бащино фамилно

ЕГН/Дата на раждане: _____

№ по ред	Име: собствено, бащино фамилно	ЕГН/ Дата на раждане	Съпруг/а Родство	Дата на смърт
Постоянен адрес: област, община, населено място; пл., бул., ул., ж.к., кв. и др.; №, вх., ет., ап.				
3.1.	ИВА ВЕЛИСЛАВОВА ЧИЧАНОВА	_____	ДЪЩЕРЯ	_____
СОФИЯ СТОЛИЧНА ГР.СОФИЯ Ж.К.МПАДОСТ 4 430 02 02 039				

Удостоверението е издадено на основание чл. 9, от Наредбата за издаване на удостоверения въз основа на регистъра на населението

Длъжностно лице: **ГЕРГИНА ДИТЕВА**
име: собствено фамилно

Подпис и печат:



СО-район "ВРЪСНИЦА" София
такса: 5.00 лв
кв. № 65/а
ПОДПИС _____



РЕПУБЛИКА БЪЛГАРИЯ

Населено място/ район **СОФИЯ 20 РИ ВРЪБНИЦА**

Община **СТОЛИЧНА**

Област **СОФИЯ**

Изх.№ 1147

Дата: **18.08.2015 г.**

ден, месец, година

УДОСТОВЕРЕНИЕ ЗА НАСЛЕДНИЦИ

Настоящото удостоверява, че:

Име: **ВЕРКА ТОДОРОВА ПОПИНСКА**

собствено бащино фамилно

ЕГН/Дата на раждане:

е със семейно положение: **РАЗВЕДЕНА** Починал/а на: **17.11.2011 г.**

ден, месец, година

Акт за смърт № **0332 / 18.11.2011 г.**, съставен в: **СОФИЯ 20 РИ ВРЪБНИЦА СОФИЯ**

ден, месец, година

населено място (държава)

област


след смъртта си е оставил/а следните наследници по закон:

№ по ред	Име: собствено,бащино фамилно	ЕГН/ Дата на раждане	Съпруг/а Родство	Дата на смърт
Постоянен адрес: област, община, населено място; пл., бул., ул., ж.к., кв. и др.; №, вх., ет., ап.				
1.	МАРТИН ИВАНОВ ПОПИНСКИ		СИН	
СОФИЯ СТОЛИЧНА ГР.СОФИЯ УЛ.ВРЪХ МАНЧО 003Б В 03 055				
2.	СОНЯ ИВАНОВА КОЛАКСЪЗОВА		ТЪЩЕРЯ	
СОФИЯ СТОЛИЧНА ГР.СОФИЯ БУЛ.ХРИСТО БОТЕВ 002 05				
3.	ВЕЛИСЛАВ ИВАНОВ ПОПИНСКИ		СИН	23.09.2004
СОФИЯ СТОЛИЧНА ГР.СОФИЯ Ж.К.НАДЕЖДА III 305 Г 06 084				

Длъжностно лице: **Г. ГИНА МАТЕВА**

име: с. твено длъжностно

Подпис и печат:



УДОСТОВЕРЕНИЕ ЗА НАСЛЕДНИЦИ

Име: **ВЕРКА ТОДОРОВА ПОПИНСКА**

собствено бащино фамилно

ЕГН/Дата на раждане: _____

№ по ред	Име: собствено, бащино фамилно	ЕГН/ Дата на раждане	Съпруг/а Родство	Дата на смърт
Постоянен адрес: област, община, населено място; пл., бул., ул., ж.к., кв. и др.; №, вх., ет., ап.				
3.1.	ИВА ВЕЛИСЛАВОВА ЧИЧАНОВА-починал разведен	_____	ВНУЧКА	_____
СОФИЯ СТОЛИЧНА ГР.СОФИЯ Ж.К.МЛАДОСТ 4 430 02 02 039				

Удостоверението е издадено на основание чл. 9, от Наредбата за издаване на удостоверения въз основа на регистъра на населението

Длъжностно лице: **ГЕРГИНА МАТЕВА**

име: собствено бащино фамилно

Подпис и печат:



СО-район "БРЪБНИЦА" - София	
такса: 10.20	лв.
кв. № 565	
подпис 61	