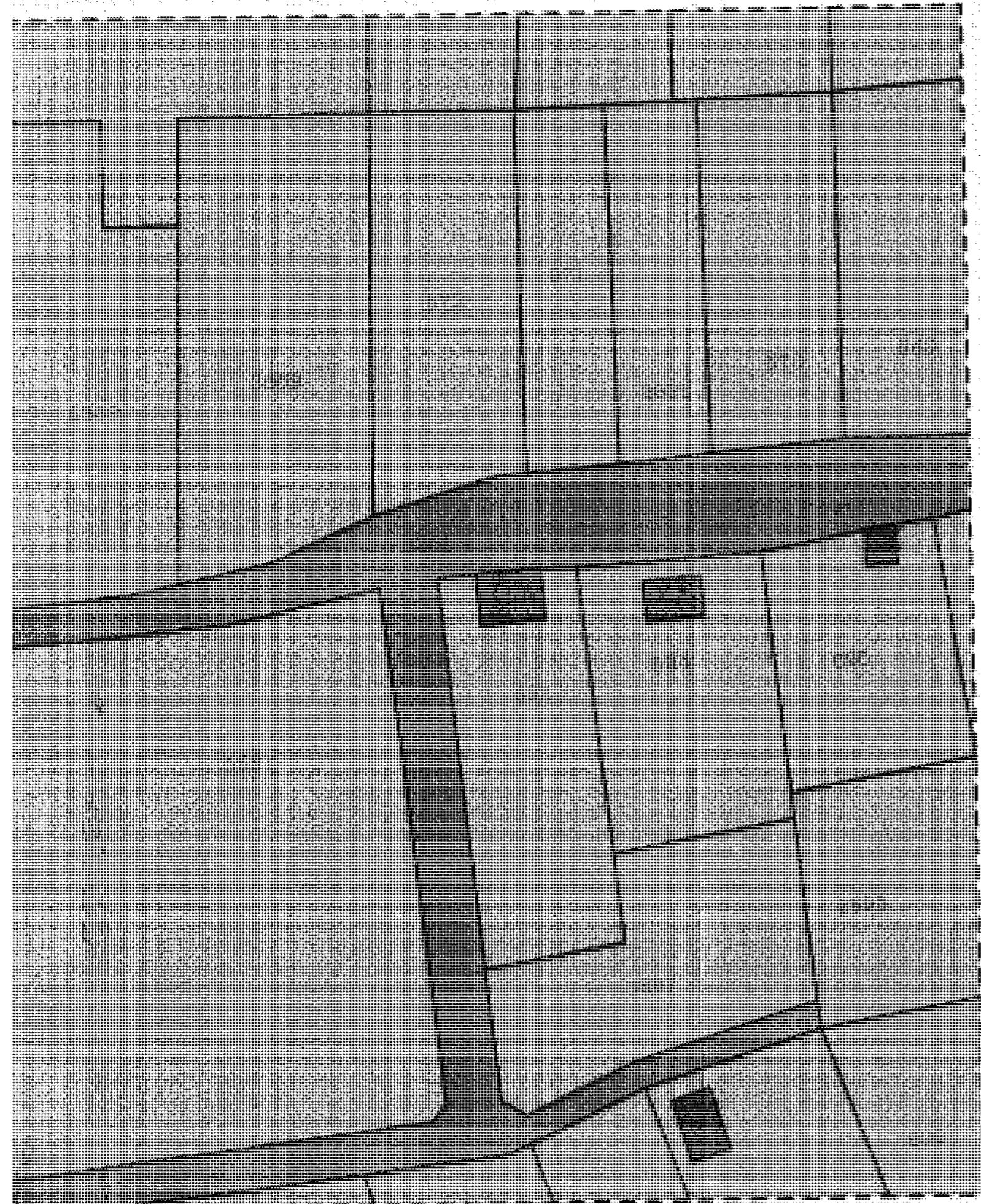
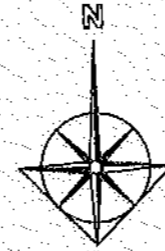




**ОПОРЕН ПЛАН - ПЗ за промяна  
предназначението на земеделска земя за  
рекреационни зони и вилен отдих -  
Общ. В. Търново, местност "Козлуджа"  
М 1:500**



**Легенда:**

- Ведомствен път  
Община В. Търново
- Жилищни сгради  
(съществуващи)
- Земеделски земи

**Обект: ПУП - ПРЗ**  
за промяна предназначението на  
земеделска земя в земя за рекреационни  
зони и вилен отдих по плана на гр.  
ВеликоТърново, ПИ № 10447.520.693 и  
ПИ № 10447.520.3897,  
местност "Козлуджа"

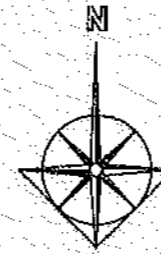
**Съдържание:**  
Скица предложение - опорен план на  
действащата регулация и нанесена  
застроителна съставка (ПЗ)

Възложител:  
**Илия Атанасов Лъшев**

съставил: арх. Д. Йосифов


Част: ПУП	ФАЗА: ПРЗ	машаб 1:500	януари 2017 г. Лист 2/3
-----------	-----------	----------------	----------------------------

**ЧИ на ПУП - ПРЗ за промяна  
предназначението на земеделска земя за  
рекреационни зони и вилен отдиш -  
Общ. В. Търново, местност "Козлуджа"  
М 1:500**



**Легенда:**

- Рекреационна устройствена зона за вилен отдиш
- Ведомствен път  
Община В. Търново
- Жилищни сгради (съществуващи)
- Земеделски земи
- Имоти с рекреационни зони
- Граница на промяна на режим на устройство и застрояване
- Ограничителни линии на застрояване



**Обект: ПУП - ПРЗ**  
**за промяна предназначението на**  
**земеделска земя в земя за рекреационни**  
**зони и вилен отдиш по плана на ар.**  
**ВеликоТърново, ПИ № 10447.520.693 и**  
**ПИ № 10447.520.3897 ,**  
**местност "Козлуджа"**

**Съдържание:**  
**Предложение за промяна на**  
**режима на устройство и**  
**застрояване - ЧИ на ПУП - ПРЗ**

Възложител:  
**Илия Атанасов Лъшев**

съставил: арх. Д. Йосифов

Част: ПУП	ФАЗА: ПРЗ	мащаб: 1:500	Януари 2017 г.
-----------	-----------	--------------	----------------