
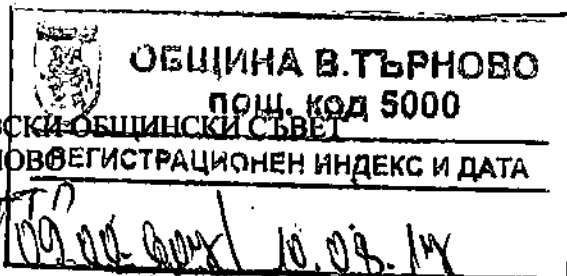


ДО  
ВЕЛИКОТЪРНОВСКИ ОБЩИНСКИ СЪВЕТ  
гр.ВЕЛИКО ТЪРНОВО



## ПРЕДЛОЖЕНИЕ

от вж. Даниел Димитров Панов  
Кмет на Община Велико Търново

**ОТНОСНО:** Одобряване на техническо задание по чл.125 от Закона за устройство на територията /ЗУТ/ и даване разрешение за изработване на Частично изменение на действащ подробен устройствен план – План за регулация за УПИ I-за основно училище кв.55 (ПИ №36837.501.837 и ПИ 36837.501.865 по КК и КР на гр.Килифарево), част от улица с ОКОК 239-238-237-207 (част от ПИ №36837.501.1518 и част от ПИ №36837.501.1522 по КК и КР на гр.Килифарево) и УПИ II-за общ.жил. строителство кв.62 по подробния устройствен план гр.Килифарево общ.Велико Търново

### УВАЖАЕМИ ОБЩИНСКИ СЪВЕТНИЦИ,

Община Велико Търново в изпълнение на Решение №606 по Протокол №25 от заседание на Общински съвет, проведено на 30.03.2017г., т.IV 1. , като собственик на УПИ I-за основно училище кв.55 (ПИ №36837.501.837 и ПИ 36837.501.865 по КК и КР на гр.Килифарево) и в съответствие с изискванията на ЗУТ, е изготвила за одобряване техническо задание по чл.125 от ЗУТ и проектопредложение за даване разрешение за изработване на Частично изменение на действащ подробен устройствен план – План за регулация за УПИ I-за основно училище кв.55 (ПИ №36837.501.837 и ПИ 36837.501.865 по КК и КР на гр.Килифарево), част от улица с ОКОК 239-238-237-207 (част от ПИ №36837.501.1518 и част от ПИ №36837.501.1522 по КК и КР на гр.Килифарево) и УПИ II-за общ.жил. строителство кв.62 по подробния устройствен план гр.Килифарево общ.Велико Търново

Със Заповед №175/1981г., е одобрен кадастралният и регулационен план на гр.Килифарево общ.Велико Търново. Територията, предмет на проектното решение, е частта от действащия регулационен план, включващ УПИ I-за основно училище кв.55 (ПИ №36837.501.837 и ПИ 36837.501.865 по КК и КР на гр.Килифарево), част от улица с ОКОК 239-238-237-207 (част от ПИ №36837.501.1518 и част от ПИ №36837.501.1522 по КК и КР на гр.Килифарево) и УПИ II-за общ.жил. строителство кв.62 по подробния устройствен план гр.Килифарево общ.Велико Търново. Към настоящия момент уличната регулация не е реализирана, не са провеждани отчуждителни процедури. Внесено е положително становище вх.№1026-00-13/03.07.2017г. от Димитър Петков Събев – Кмет на гр.Килифарево общ.В.Търново относно провеждане на процедура по частична промяна на регулационните граници за територията – общинска собственост

( АПОС №421/24.06.1998г., АЧОС №6338/19.04.2017г.)

Предвид гореизложеното, предлагам Великотърновския общински съвет да вземе следното

### РЕШЕНИЕ :

На основание чл.21, ал.1, т.11 ЗМСМА, чл.124-а, ал.1 във връзка с ал.5 от ЗУТ, чл.124-б, ал.1 от ЗУТ, чл.125, ал.1 от ЗУТ, чл.12, ал.2 от ЗУТ в изпълнение на Решение №606 по Протокол №25 от заседание на Общински съвет, проведено на 30.03.2017г., т.IV 1. , като собственик на УПИ I-за основно училище кв.55 (ПИ №36837.501.837 и ПИ 36837.501.865 по КК и КР на гр.Килифарево) Великотърновският общински съвет:

1. Одобрява техническо задание, изготвено по реда на чл.125 от ЗУТ за изработване на Проект за ЧИ на действащ ПУП – План за регулация за УПИ I-за основно училище кв.55 (ПИ №36837.501.837 и ПИ 36837.501.865 по КК и КР на гр.Килифарево), част от улица с ОКОК 239-238-237-207 (част от ПИ №36837.501.1518 и част от ПИ №36837.501.1522 по КК и КР на гр.Килифарево) и УПИ II-за общ.жил. строителство кв.62 по подробния устройствен план гр.Килифарево общ.Велико Търново

2. Дава разрешение за изработване на ЧИ на ПУП-План за регулация за УПИ I-за основно училище кв.55 (ПИ №36837.501.837 и ПИ 36837.501.865 по КК и КР на гр.Килифарево), част от улица с ОКОК 239-238-237-207 (част от ПИ №36837.501.1518 и част от ПИ №36837.501.1522 по КК и КР на гр.Килифарево) и УПИ II-за общ.жил. строителство кв.62 по подробния устройствен план гр.Килифарево общ.Велико Търново

**ЗА КМЕТ:**

Снежана Атанасова Данаева - Иванова  
Зам.кмет „Финанси“  
в Община Велико Търново  
(съгласно Заповед №РД 22-1334/02.08.2017г. на Кмета на Община В.Търново)

Съгласували:

проф. Георги Камарашев – Зам. Кмет на Община В.Търново  
инж. Динко Кечев - Директор Дирекция „СУТ“  
арх. Николай Малаков - Главен архитект на Община В.Търново

Десислава Йонкова - Директор Дирекция „ПОУС“

Изготвил

инж.В.Миткова – Началник отдел „ТР“ Дирекция „СУТ“

## ТЕХНИЧЕСКО ЗАДАНИЕ

**ОБЕКТ:** Изготвяне на Проект за Частично изменение на Подробен устройствен план – План за регулация за УПИ I-за основно училище кв.55 (ПИ №36837.501.837 и ПИ 36837.501.865 по КК и КР на гр.Килифарево), част от улица с ОКОК 239-238-237-207 (част от ПИ №36837.501.1518 и част от ПИ №36837.501.1522 по КК и КР на гр.Килифарево) и УПИ II-за общ.жил. строителство кв.62 по подробния устройствен план гр.Килифарево общ.Велико Търново

**ФАЗА:** Окончателен проект

**ЧАСТ:** Градоустройство

**ВЪЗЛОЖИТЕЛ:** Община Велико Търново пл.“Майка България” №2

### **ИЗХОДНИ ДАННИ И ДОКУМЕНТИ:**

- скица изх.№41/09.03.2017г.
- АПОС №421/24.06.1998г.
- АЧОС №6338/19.04.2017г.
- копие от действащия кадастрален и регулационен план на гр.Килифарево общ.Велико Търново в обхвата на местонахождението на обозначената територия
- копие от одобрената кадастрална карта на гр.Килифарево общ.Велико Търново в обхвата на местонахождението на обозначената територия

**ПРЕДНАЗНАЧЕНИЕ /ЦЕЛ НА ПРОЕКТА/:** На основание нови инвестиционни намерения на собственика на УПИ I-за основно училище

кв.55 ( ПИ №501.837 и УПИ 501.865 по КК и КР на гр.Килифарево)– общинска собственост по кадастралния и регулационен план на гр. Килифарево общ.Велико Търново във връзка с Решение №606 по Протокол №25 от заседание на Общински съвет, проведено на 30.03.2017г., т.IV 1. , е необходимо да се проектира частичен ПУП – План за изменение на регулацията.

**ТЕРИТОРИАЛЕН ОБХВАТ:** Разработеният проект да обхване частта от действащия регулационен план, включващ УПИ I-за основно училище кв.55 (ПИ №36837.501.837 и ПИ 36837.501.865 по КК и КР на гр.Килифарево), част от улица с ОКОК 239-238-237-207 (част от ПИ №36837.501.1518 и част от ПИ №36837.501.1522 по КК и КР на гр.Килифарево) и УПИ II-за общ.жил. строителство кв.62 по подробния устройствен план гр.Килифарево общ.Велико Търново

Да се изследва наличието на обслужващите комуникации в обхвата на разработката при необходимост, предвид заснетите и обозначени ел.проводи и съоръжения, тротоари, огради и др.

**ЗАДАЧА:** Изготвяне на Проект за Частично изменение на Подробен устройствен план – План за регулация за УПИ I-за основно училище кв.55 (ПИ №36837.501.837 и ПИ 36837.501.865 по КК и КР на гр.Килифарево), част от улица с ОКОК 239-238-237-207 (част от ПИ №36837.501.1518 и част от ПИ №36837.501.1522 по КК и КР на гр.Килифарево) и УПИ II-за общ.жил. строителство кв.62 по подробния устройствен план гр.Килифарево общ.Велико Търново. Мероприятието – улична регулация и предназначението - общ.жил. строителство кв.62, не са реализирани на място.

**ОСНОВАНИЕ:** чл.134 ал.1 т.1 и т.2 и ал.2 и чл.135 ал.3 от Закона за устройство на територията и Наредба №8/ 14.07.2001г. на обема и съдържанието на устройствените планове

**СЪЩЕСТВУВАЩО ПОЛОЖЕНИЕ:** Със Заповед №175/1981г., е одобрен кадастралният и регулационен план на гр.Килифарево общ.Велико Търново. Територията, предмет на проектното решение, е частта от действащия регулационен план, включващ УПИ I-за основно училище кв.55 (ПИ №36837.501.837 и ПИ 36837.501.865 по КК и КР на гр.Килифарево), част от улица с ОКОК 239-238-237-207 (част от ПИ №36837.501.1518 и част от ПИ №36837.501.1522 по КК и КР на гр.Килифарево) и УПИ II-за общ.жил. строителство кв.62 по подробния устройствен план гр.Килифарево общ.Велико Търново. Към настоящия момент уличната регулация не е реализирана, не са провеждани отчуждителни процедури. Внесено е становище вх.№1026-00-13/03.07.2017г. от Димитър Петков Събев – Кмет на гр.Килифарево общ.В.Търново за провеждане на процедура по частична промяна на регулационните граници за територията – общинска собственост.

**ОСНОВНИ ИЗИСКВАНИЯ:** Проекта да се изготви от правоспособни технически лица, съгласно чл.230 от Закона за устройство на територията

- Да се изготви проект за промяна на регулацията съобразен с утвърдените дворищно и улично регулационни граници, обозначи налични ел проводи и др. комуникации
- Да се определят необходимите дейности и изисквания при използването на имотите при условията на действащата нормативна уредба за територията
- Проектното решение да се изготви в съответствие с постъпилото становище за промяна и се спазят изискванията на чл.19 /6/ от Закона за устройство на територията
- Изготвеното проектно предложение, заедно с техническото задание да се съгласуват с РИОСВ – Велико Търново

**НАЧИН НА ПРЕДСТАВЯНЕ НА ПРОЕКТНОТО РЕШЕНИЕ:**

- ЧИ на ПУП – План за регулация да съдържа графична и текстова част в три екземпляра, съгласно изискванията на Наредба №8/14.07.2001г. на обема и съдържанието на устройствените планове – оригинал и две копия

- Графичната част да се изготви върху копие от действащия кадастрален и регулационен план на населеното място в М 1:1 000 върху прозрачна основа. Проектът да се съобрази с одобрената кадастрална карта и кадастрални регистри на населеното място.
- Текстовата част да съдържа обяснителна записка с описателна част на проектните дейности

**СРОК ЗА ИЗПЪЛНЕНИЕ:** 30 дни след възлагане на проектирането

Възложител  
(инж. Д. Панов)

м.юни 2017г.  
гр.Велико Търново

**Община Велико Търново**  
**Кметство Килифарево**

ОБЩИНА гр. ВЕЛИКО ТЪРНОВО  
п. /дог. 5050 гр. КИЛИФАРЕВО

Регистрационен номер и дата

350 / 30.06.2017 г.

ДО  
ИНЖ ДАНИЕЛ ПАНОВ  
КМЕТ НА ОБЩИНА  
ВЕЛИКО ТЪРНОВО

**СТАНОВИЩЕ**

От Димитър Петков Събев – Кмет на гр. Килифарево

**УВАЖАЕМИ ГОСПОДИН ПАНОВ,**

Давам положително становище относно изготвяне на Проект за Частично изменение на ПУП – План за регулация за УПИ I – за основно училище, кв.55 / ПИ 36837.501.837 и ПИ 36837.501.865 по КК и КР на гр.Килифарево/, част от улица с ОКОК 239-238-237-207 /част от ПИ 36837.501.1518 и част от ПИ 36837.501.1522 по КК и КР на гр.Килифарево/ и УПИ II-за общ. жил. строителство, кв. 62 по плана на гр. Килифарево, като УПИ I- за основно училище се раздели на два самостоятелни УПИ, границите на които да бъдат в съответствие с имотните граници на ПИ 36837.501.837 и ПИ 36837.501.865 по КК и КР на гр.Килифарево и промяна на уличната регулация по съществуващите на място улици.

С уважение

**ДИМИТЪР СЪБЕВ**  
Кмет на гр.Килифарево

СВИДЕЦ № 41

Дата: 17.05.2017г.

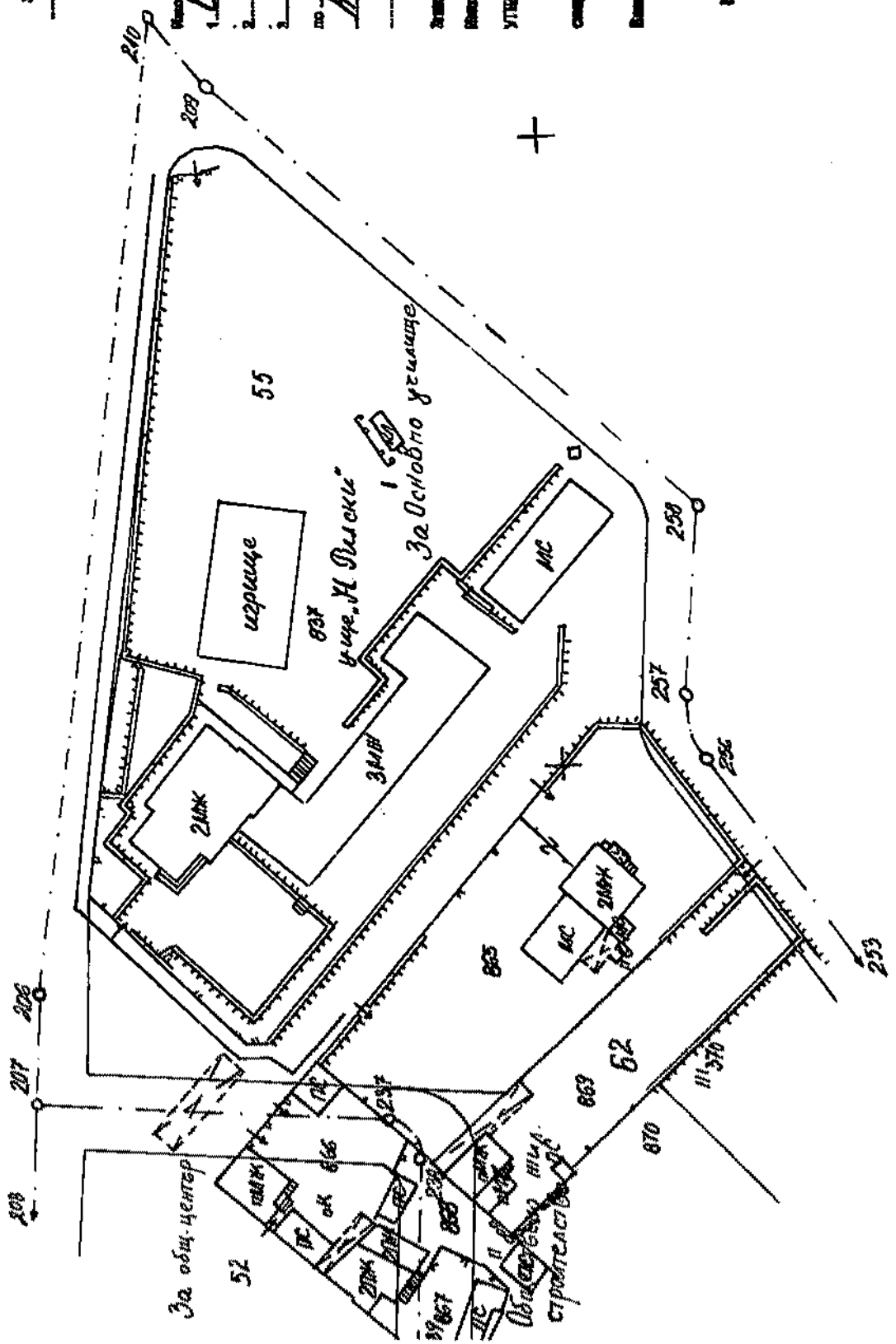
за удостоверение за изградна документация на обект: 55  
 в с/п. Квартал: 55  
 по плана на гр. Калифорния  
 № 1:1000  
 Обществен с/п зона: 175/1981г.

Инициатор на инвестиционен проект: Общ. Бялко Терново  
 № 1  
 по АДС №: 4211/24.06.1998г.  
 АДС №: 6339/19.08.2017г.

Инвестиционен проект: Обект  
 Вид: Мага  
 УТН: Мага

Сградата е планирана с площта: 0.66  
 в 1 етаж.  
 Вис на Пректърване

Изготвил: [Signature]  
 Завершил: [Signature]



УТВЕРЖАВА РЕГУЛИРАНА Е (НЕ Е) ПРИЛОЖЕНА:  
 За възможна площ: ..... (са уредени; не са уредени; в процес на уредяване) ..... регулационните отклонения с ПИ .....  
 За ползвана площ: ..... (са уредени; не са уредени; в процес на уредяване) ..... регулационните отклонения с ПИ .....  
 За ползвана площ: ..... (са уредени; не са уредени; в процес на уредяване) ..... регулационните отклонения с ПИ .....  
 За обща площ (земля) отградни процедури за изменение на ПИ:  
 Квартал е (не е) предвиден за изградването на обект - публична държавна или общинска собственост.....



Препис-извлечение от Протокол № 25  
от заседание на Общински съвет,  
проведено на 30.03.2017 година

ОТНОСНО: Откриване процедура за приватизация на общински нежилищен имот, със стопанско предназначение, представляващ: „Поземлен имот с идентификатор 36837.501.865 по КККР на гр. Килифарево, заедно с построени в него сгради” – собственост на Община В.Търново.

### РЕШЕНИЕ № 606

I. На основание чл. 21, ал. 1, т. 8 от ЗМСМА и чл.6, ал. 1 и чл. 60, ал. 1 и ал. 2 от ЗОС, във връзка с Решение № 515/26.01.2017 г. на Общински съвет Велико Търново, Великотърновски общински съвет реши:

1. Обявява за частна общинска собственост общински нежилищен имот, представляващ: „Поземлен имот с идентификатор 36837.501.865 по КККР на гр. Килифарево, заедно с построените в него: двуетажна сграда с идентификатор 36837.501.865.1 и двуетажна сграда с идентификатор 36837.501.865.2 ” – собственост на Община В.Търново, за който имот да бъде съставен нов акт за общинска собственост.

II. На основание чл. 21, ал. 1, т. 8 от ЗМСМА, чл. 3, ал. 3, т. 2 и чл. 4, ал.4 от ЗПСК, Великотърновски общински съвет реши:

1. Открива процедура за приватизация на общински нежилищен имот, със стопанско предназначение, представляващ: „Поземлен имот с идентификатор 36837.501.865 по КККР на гр. Килифарево, заедно с построените в него: двуетажна сграда с идентификатор 36837.501.865.1 и двуетажна сграда с идентификатор 36837.501.865.2 ” – собственост на Община В.Търново.

2.Забранява извършването на разпоредителни сделки с имота, сключването на договори с предмет имота по т. 1: за придобиване дялово участие, за наем, за съвместна дейност, за кредит, за обезпечаване на вземания и поемане на менителнични задължения, освен с разрешение на Общинския съвет.


3.Възлага на Общинската агенция за приватизация да подготви и осъществи приватизационната сделка за имота по установения от закона ред и приетите решения от Общинския съвет.

III. Възлага на общинската администрация при актуализация на Инвестиционната програма на Община Велико Търново към обектите с източник на финансиране от „Специален фонд за инвестиции и дълготрайни активи” да бъдат включени обекти на територията на гр.Килифарево на стойност до 30 % от постъпленията от продажбата на описания в раздел II, т.1 имот .

IV. На основание чл.10, т. 8 и т. 10 от Правилника за дейността на ОБАП и чл.13,ал.1,т.14 от Наредбата за формиране и управление на приходите от приватизацията в община Велико Търново, НСПСК:

1. Възлага на Общинска администрация, в срок до 15 дни след получаване на настоящото решение, да предприеме необходимите действия за изменение на ПУП – ПР за УПИ I, отреден за „основно училище” от стр.кв.55 по ПУП – ПР на гр.Килифарево, по силата на което УПИ I от стр. кв. 55 да се раздели на два самостоятелни уредени поземлени имоти, границите на които да бъдат в съответствие с имотните граници на ПИ с

ОРИГ



идентификатори 36837.501.865 и 36837.501.837 по кадастралната карта и кадастралните регистри за територията на гр. Килифарево, общ. Велико Търново, обл. В. Търново, одобрени със Заповед № РД- 18-67/ 12.07.2016 година на Изпълнителния директор на АГКК.

ВЯРНО:

/Д. Филчева/



ВЕНИСЛАВ ДИРДОНОВ  
ПРЕДСЕДАТЕЛ  
ОБЩНСКИ СЪВЕТ

ВЯРНО С  
ОРИГИНАЛА



# РЕПУБЛИКА БЪЛГАРИЯ

МИНИСТЕРСТВО НА РЕГИОНАЛНОТО РАЗВИТИЕ И БЛАГОУСТРОЙСТВОТО

ОБЩИНСКА АДМИНИСТРАЦИЯ **ОБЩИНА ТЪРНО**



ОДОБРЯВАМ:

КМЕТ: **ДРАЖИ ДРАЖИВ**

(име и фамилия)

регистър: **3**  
картотека **18**  
досие (РЗ) **421**

## АКТ № **421**

За ОБЩИНСКА СОБСТВЕНОСТ

**Кублиця**

(ПУБЛИЧНА ЧАСТНА)

на недвижим имот, находящ се в **гр. Кюмбургаза ул. "П. Понев" № 2**

1. ДАТА НА СЪСТАВЯНЕ	<b>21.06.1998 год.</b>
2. ПРАВНО ОСНОВАНИЕ	<b>Обект от материално значение, чл. 2 ал. 1 т. 6 от ЗОУОП с адресно чл. 36 от ЗОС и решение № 2091 от 07.11.1997 г. на общ. упр. за общ.</b>
3. ВИД И ОПИСАНИЕ НА ИМОТА	<b>СТРАНА:</b> - <b>недвижима движима/недвижност и движима/сво право, площ 410 кв. м., - обща част и две жилища.</b> - <b>технически машина инстроси от общ. част, площ 216 кв. м.</b>
4. БИВИ СОБСТВЕНИК НА ИМОТА	<b>Държавен</b>
5. СЪСОБСТВЕНИЦИ — ИМЕ, АДРЕС	
6. № И ДАТА НА СЪСТАВЯНЕ ПО-РАНО АКТОВЕ	<b>Акт за № 414/05.05.1998 г., отнесен от общински управител със решение № 2090 от 07.11.1997 год.</b>
7. МЕСТОПОЛОЖЕНИЕ НА ИМОТА	<b>гр. Кюмбургаза ул. "П. Понев" № 2</b>
8. ГРАНИЦИ НА ИМОТА	<b>север - улица юг - улица запад - улица изток - Илия Георг. Георгов</b>

9. ПРЕДОСТАВЕНИ ПРАВА ВЪРХУ ИМОТА:

(Акт за предоставяне, право, срок, приобретатели)

10. РАЗПОРЕЖДАНЯ С ИМОТА (С ЧАСТ ОТ ИМОТА):

(Акт за разпореждане, описание, приобретатели)

11. ИМОТЪТ Е ВКЛЮЧЕН В КАПИТАЛА НА ТЪРГОВСКО ДРУЖЕСТВО:

(Акт, правно основание, дружество)

11. АКТ ОСЪСТАВИТЕЛ (трите имена и длъжност):

~~Иван Иванов Крушев~~ - специалист "ОО" гр. Кимфераво

(ПОДПИС)

12. ЗАБЕЛЕЖКИ:

- ~~Иван Крушев~~ е ветеринарна лечебница, придружена със застр. площ 135 кв.м.
- пристройка към държавата на сивата ветеринарна лечебница, двустранна със застр. площ 135 кв.м.
- пристройка-трехъгълна жилищна сграда със застр. площ 135 кв.м.
- физкултурен салон със застр. площ 195 кв.м. - едноетажна жилищна сграда.
- жилищна сграда с площ 135 кв.м. предимно жилищен характер I в кв. 25 на комунационния район на гр. Кимфераво.
- маслена сграда със ЗП 63.75 кв.м./шестдесет и три пълно седемдесет и пет отгига кв.м./ на един етаж, състояща се от две гаражни клетки.



РЕПУБЛИКА БЪЛГАРИЯ 9243

25-04-2017

МИНИСТЕРСТВО НА РЕГИОНАЛНОТО РАЗВИТИЕ - Велико Търново

МИНИСТЕРСТВО НА ПРАВОСЪДИЕТО

ОБЩИНА ВЕЛИКО ТЪРНОВО

20 г.  
 ОБЛАСТ ВЕЛИКО ТЪРНОВО 20 г.  
 Имотна карта: МЗ  
 Вписване по ЗС/ПВ: 20 г.  
 Служба по вписванията

УТВЪРЖДАВАМ:



КМЕТ НА ОБЩИНАТА

ДАНИЕЛ ПАНОВ

(име и фамилия)

СЪДИЯ ПО ВПИСВАНИЯТА




А К Т № 6338

ЗА ЧАСТНА ОБЩИНСКА СОБСТВЕНОСТ

Регистър: 32

Досие: 6338

1. ДАТА НА СЪСТАВЯНЕ	19.04.2017 г., гр. ВЕЛИКО ТЪРНОВО
2. ПРАВНО ОСНОВАНИЕ	НА ОСНОВАНИЕ: чл.56, ал.1; чл.59, ал.2; чл.2, ал.1, т.7; чл. 60, ал.1 от ЗОС; Решение №606 по Протокол №25 от Заседание на Великотърновски Виж графа Забележки!
3. ВИД И ОПИСАНИЕ НА ИМОТА	Недвижим имот, находящ се в урбанизираната територия на гр. Килифарево, ул. "Ал. Стамболийски." №26 /двадесет и шест/, а именно: поземлен имот с идентификатор 36837.501.865 /три шест осем три седем точка пет нула едно точка осем шест пет/ по кадастрална карта и кадастрални регистри на гр. Килифарево, с площ 2080 /две хиляди и осемдесет/ кв.м., с трайно предназначение на територията: Урбанизирана, начин на трайно ползване: За обект, комплекс за образование, заедно с построените в имота сгради: Сграда /бивша ветеринарна лечебница/ с идентификатор 36837.501.865.2 /три шест осем три седем точка пет нула едно точка осем шест пет точка две/ по кадастрална карта на гр. Килифарево, със ЗП 98 /деветдесет и осем/ кв.м., с предназначение: Сграда за образование, Виж графа Забележки!
4. МЕСТОНАХОЖДЕНИЕ НА ИМОТА	Област Велико Търново, Община Велико Търново, ГР. КИЛИФАРЕВО; ПИ с идентификатор: 36837.501.865.2 по КК на ГР. КИЛИФАРЕВО
5. ГРАНИЦИ НА ИМОТА	СЕВЕР: ПИ 36837.501.866; 36837.501.1518 ИЗТОК: ПИ 36837.501.1524 ЮГ: ПИ 36837.501.1524 ЗАПАД: ПИ 36837.501.869; 36837.501.868
6. ДАГЪЧНА ОЦЕНКА НА ИМОТА КЪМ МОМЕНТА НА УТВЪРЖДАВАНЕ НА АКТА	27125.60 лв. /двадесет и седем хиляди сто двадесет и пет лв. и 60 ст./

7. <b>СЪСОБСТВЕНИЦИ</b>	
8. <b>НОМЕР И ДАТА НА СЪСТАВЕНИ ПО-РАНО АКТОВЕ</b>	АОС 421/24.06.1998г.
9. <b>ПРЕДОСТАВЕНИ ПРАВА ЗА УПРАВЛЕНИЕ :</b> Кмет на Община Велико Търново - чл.12, ал.5 от ЗОС.  <p style="text-align: center;">(Акт за предоставяне право, срок, приобретатели)</p>	
10. <b>АКТОСЪСТАВИТЕЛ :</b> МИНКА НИКОЛОВА КРУШКОВА - ГЛ.СПЕЦИАЛИСТ КМЕТСТВО ГР.КИЛИФАРЕВО (трите имена и длъжност) <div style="text-align: right;"></div>	
11. <b>ЗАБЕЛЕЖКИ:</b>  Към графа №2 Общински съвет; Скица на поземлен имот №15-168516-12.04.2017г. на СГКК - Велико Търново; Скици на сгради №№ 15-168567-12.04.2017г. и 15-168598-12.04.2017г.; Удостоверение №5401002484/10.04.2017г. за данъчна оценка на имота; Удостоверение №201/10.04.2017г. за административен адрес , издадено от Кметство Килифарев, Община Велико Търново.  Към графа №3 на 2 /два/ етаж и мазе, масивна конструкция, построена 1950г. Сграда /пристройка към сграда - бивша ветеринарна лечебница/, с идентификатор 36837.501.865.1 /три шест осем три седем точка пет нула едно точка осем шест пет точка едно/ по кадастрална карта на гр. Килифарев, със ЗП 143 /сто четиридесет и три/ кв.м., с предназначение: Сграда за образование, на 2 /два/ ета са, масивна конструкция, построена 1950г.  Към графа № 4 Със Заповед № РД-18-67/12.07.2016г. на Изпълнителния Директор на АГКК са одобрени кадастралната карта и кадастралните регистри на гр. Килифарев.	

ДОПЪЛНИТЕЛЕН ЛИСТ КЪМ АКТ N: 421/24.06.1998 г.

НА ОСНОВАНИЕ ЧЛ.56, АЛ.1; ЧЛ.59, АЛ.2; ЧЛ.2, АЛ.1, Т.7 И ЧЛ.60, АЛ.1 ОТ ЗОС, ЗА ЧАСТ ОТ ИМОТА, ПРЕДСТАВЛЯВАЩИ С ИДЕНТИФИКАТОР 36837.501.865, ЗАЕДНО С ПОСТРОЕНИТЕ В НЕГО СГРАДИ С ИДЕНТИФИКАТОРИ 36837.501.865.1 И 36837.501.865.2 Е СЪСТАВЕН НОВ АКТ ЗА ЧАСТНА ОБЩИНСКА СОБСТВЕНОСТ №6338/19.04.2017Г.

УТВЪРЖДАВАМ:.....

КМЕТ НА ОБЩИНАТА  
ДАНИЕЛ ПАНОВ



ИЗГОТВИЛ:

/М. КРУШКОВА/

