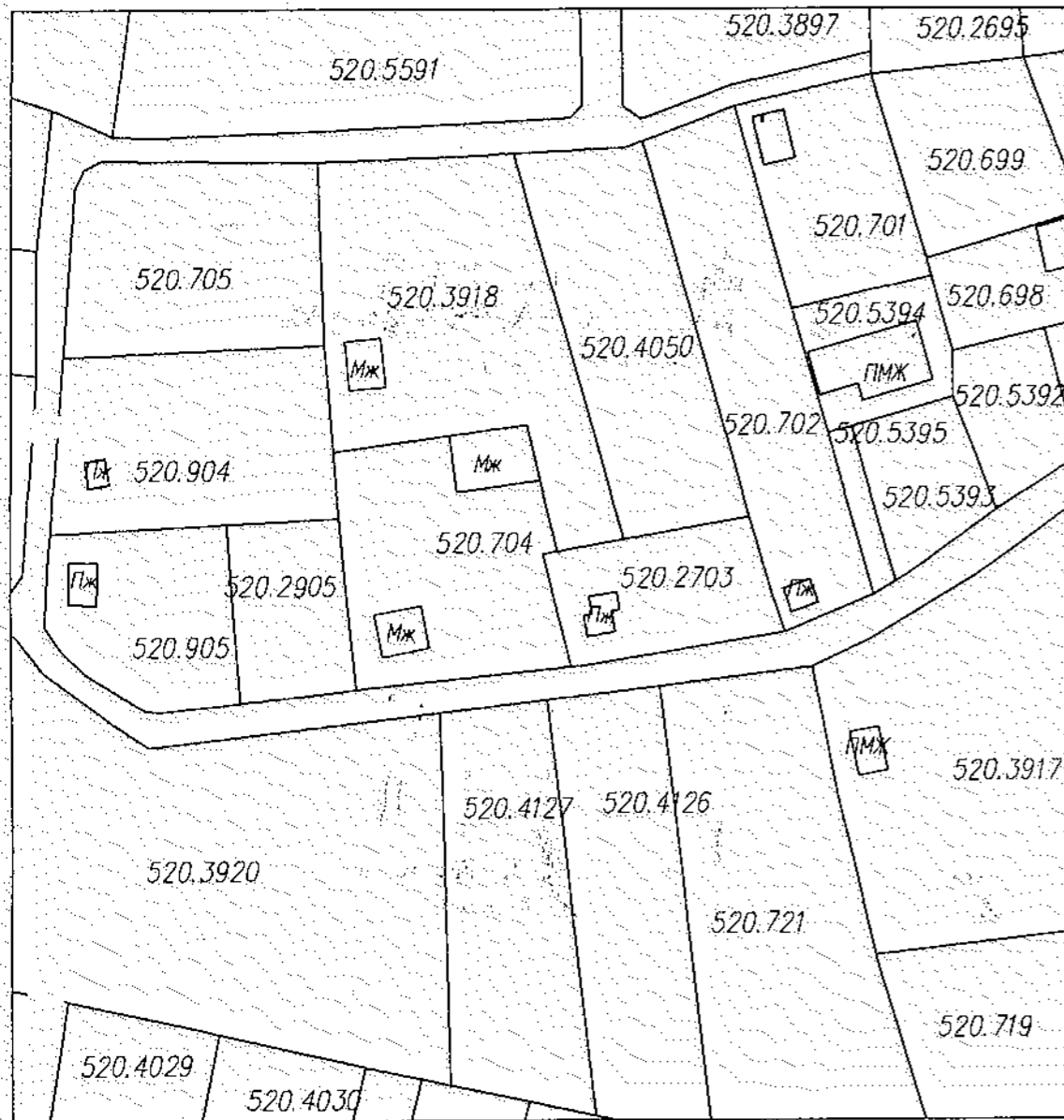


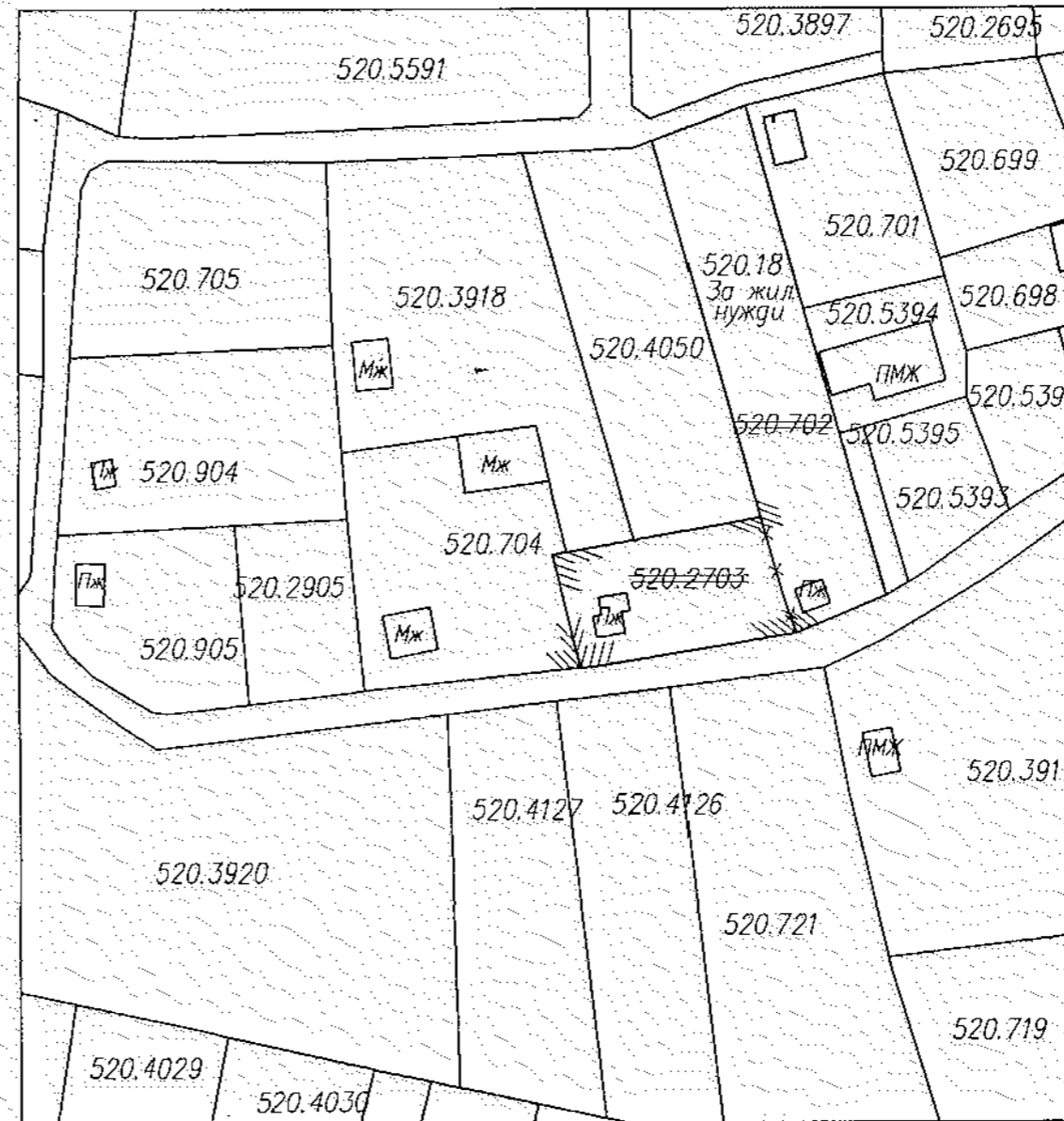
ИЗВАДКА ОТ ДЕЙСТВАЩИЯТ ПЛАН

М 1:1 000



ПРЕДЛОЖЕНИЕ ЗА ПЛАН ЗА РЕГУЛАЦИЯ

М 1:1 000



Площ на ПИ 10447.520.2703 по документ за собственост и по кадастралната карта на гр. Велико Търново - 505 м²
 Площ на ПИ 10447.520.702 по документ за собственост и по кадастралната карта на гр. Велико Търново - 1.000 м²
 Площ на новообразуван ПИ 10447.520.18 "За жилищни нужди" - 1.505 м²


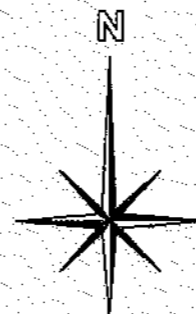
ПРЕДЛОЖЕНИЕ за Ч
 ПЛАН ЗА РЕГУЛАЦИЯ
 за обединяването на
 и ПИ 520.702, м. "К
 гр. Велико Търново
 предназначението на земята
 за жилищни нужди

М 1:1 000

КАДАСТРА НА ЗЕМЛИ
 ПЛАН ПР
 Сегашен:
 ГГП
 Частта на територията
 по утвърдените
 за ПП
 Проектант:
 инж. Тихомир


Възложител:
 /Крозимир Ки

ПРЕДЛОЖЕНИЕ за промяна
 предназначението на земеделска земя за
 рекреационни зони за вилен отдих -
 Общ. В. Търново, местност "Козлуджа"
 М 1:500



- Легенда:**
- Рекреационни зони за вилен отдих
 - Земеделска земя
 - селски път
 - селски път за достъп
 - Жилищни сгради (с/без опашки и вили)
 - Земеделска земя
 - зони за рекреационни цели
 - Пътища за рекреационни цели
 - Пътища за рекреационни цели
 - Земеделска земя

ПЪЛНА ПРОЕКТАНТСКА ПРАВОСПОСОБНОСТ



арх. ДРАГОМИР
СЪБЕВ ИОСИФОВ
Per. №: 04964

Дата: _____ Подпис: _____



Обект: ПУП - ПРЗ
 за промяна предназначението на
 земеделска земя в земя за рекреационни
 зони за вилен отдих по плана на гр.
 ВеликоТърново, ПИ № 10447.520.702 и
 ПИ № 10447.520.2703,
 местност "Козлуджа"


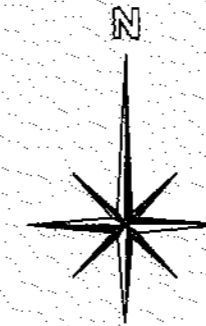
Съдържание:
 Предложение за промяна на
 режима на устройство и
 застрояване - ЧИ на ПУП - ПРЗ

Възложител:
Румен Кръстев Кънев
Красимир Руменов Кънев

съставил: арх. Д. Йосифов

Част: ПУП	ФАЗА: ПРЗ	Масщаб: 1:500	януари 2017 г. Лист 2/2
-----------	-----------	---------------	----------------------------

ОПОРЕН ПЛАН - ПЗ за промяна
 предназначението на земеделска земя за
 рекреационни зони и вилен отдиш -
 Общ. В. Търново, местност "Козлуджа"
 М 1:500



ПЪЛНА ПРОЕКТАНТСКА ПРАВОМОЩНОСТ

арх. ДРАГОМИР
 СЪБЕВ ЙОСИФОВ

Per. № 0496

Дата: Подпи:



Обект: ПУП - ПЗ
 за промяна предназначението на
 земеделска земя в земя за рекреационни
 зони и вилен отдиш по плана на гр.
 Велико Търново, ПИ № 10447.520.702 и
 ПИ № 10447.520.2703,
 местност "Козлуджа"

Съдържание:
 Скица предложение - опорен план на
 действащата регулация и нанесена
 застроителна състаека (ПЗ)

Възложител:
 Румен Кръстев Кънев
 Красимир Руменов Кънев

съставил: арх. Д. Йосифов

Част: ПУП ФАЗА: ПРЗ мащаб: 1:500 януари 2017 г.
 Лист 1/2

Легенда:

- Асфалтов път
- Конкретна пътека
- Земеделска земя
- Места с инженерни предвидения