


- ЛЕГЕНДА:**
- съществуващ водопровод
 - новопроектиран водопровод
 - - - съществуващ канал
 - новопроектиран канал
 - пожарен крэн 70/80 - надземен, съгласно БДС EN 14384
 - ревизионна шахта



КАМАРА НА ИНЖЕНЕРИТЕ В ИНВЕСТИЦИОННОТО ПРОЕКТИРАНЕ

ИЖ. С. СИМЕОНОВА

ПЪЛНА ПРОЕКТАНТСКА ПРАВКОСПОСОБНОСТ

Регистрационен № 03304

Секция: ИЖ. С. СИМЕОНОВА

ИЖ. С. СИМЕОНОВА

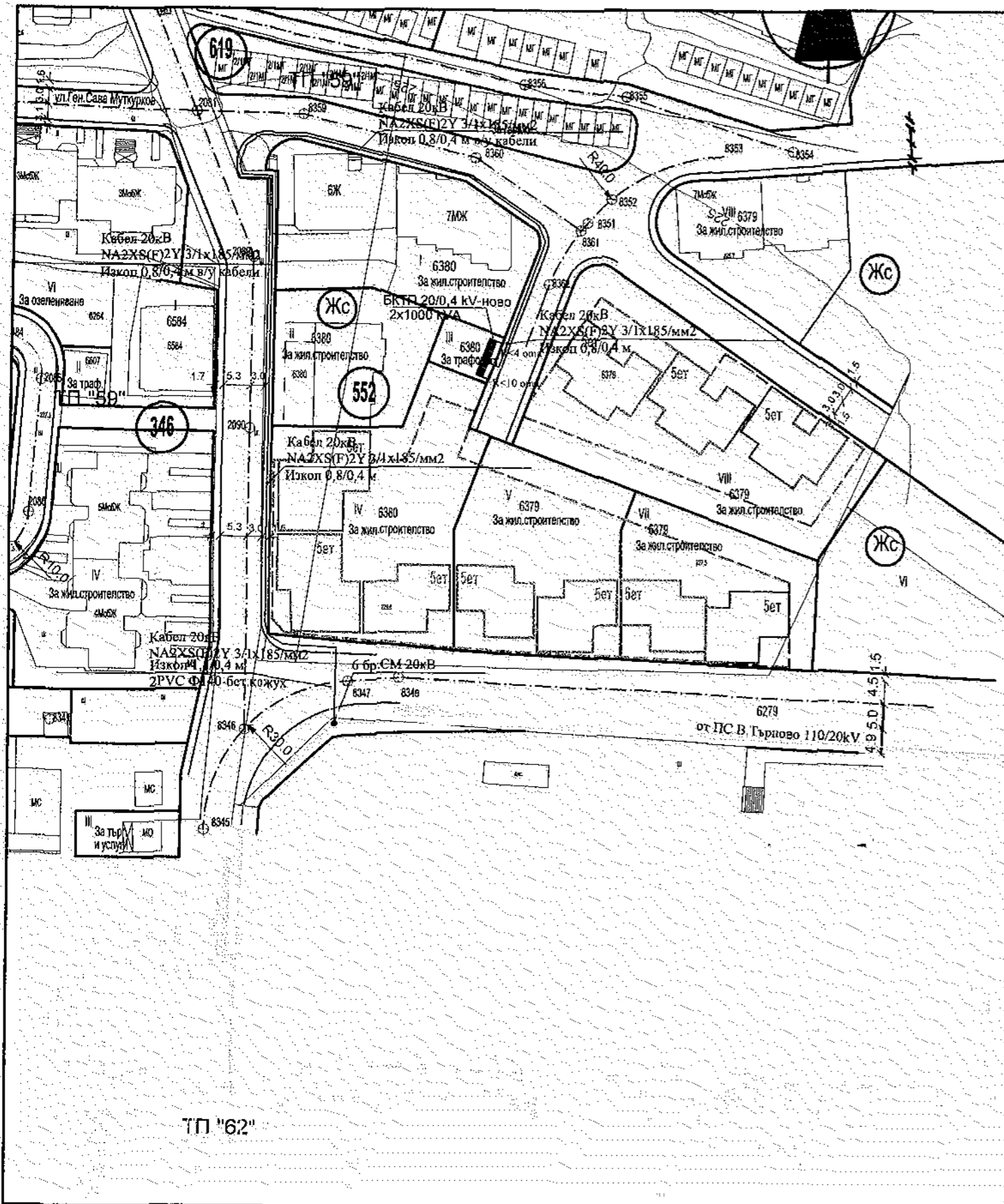
КИРИЛОВА ДИМИТРОВА

Части на проекта: по удостоверение за П.П.И.

Подпис: _____

ВАЖИ С ВАЛИДНО УДОСТОВЕРЕНИЕ ЗА П.П.И. ЗА ТЕХНИЧЕСКО ПОДСИГНАВАНЕ

ОБЕКТ	ПОДРОБЕН УСТРОЙСТВЕН ПЛАН - ПЛАН ЗА ЗАСТРОЯВАНЕ на нови УПИ II-6380, УПИ III-6380, УПИ IV-6380, УПИ V-6379, УПИ VI-6379, УПИ VII-6379 и УПИ VIII-6379 от лрвообрзуван кв.552 и закриване на част от улица с О.К.8348 - О.К.В362 по регулационния план на гр.Велико Търново, при условията на УСТРОЙСТВЕНА ЗОНА ("Жс1")	
ВЪЗЛОЖИТЕЛ	Тодор Цанков Митев Благовеста Николова Цанкова Димитър Цанков Митев Тотка Върбанова Митева	
ЧЕРТЕЖ	Ситуация с В и К схема	ЧАСТ: В и К
ПРОЕКТАНТ:	инж. С. Симеонова	ДАТА: януари 2017 г.
ВОДЕЩ ПРОЕКТАНТ:	арх. Цветанка Василева	МАЩАБ: 1: 1000
ФАЗА:	План схема към ПУП	ЛИСТ 1/1



поземлен имот	площ	застроена площ	разгъната застр. площ	К инт.	двор
кв. 552, гр. Велико Търново					
УПИ II - 6380	802 м ²	481 м ²	2 005 м ²	2,5	321 м ²
УПИ III - 6380	120 м ²	96 м ²	96 м ²	1	24 м ²
УПИ IV - 6380	1 765 м ²	1 059 м ²	4 413 м ²	2,5	706 м ²
УПИ V - 6379	1 252 м ²	751 м ²	3 130 м ²	2,5	501 м ²
УПИ VII - 6379	1 087 м ²	652 м ²	2 718 м ²	2,5	435 м ²
УПИ VIII - 6379	2 190 м ²	1 314 м ²	5 475 м ²	2,5	876 м ²

ОБЕКТ: ПОДРОБЕН УСТРОЙСТВЕН ПЛАН
- ПЛАН ЗА ЗАСТРОЯВАНЕ
на нови УПИ II-6380, УПИ III-6380,
УПИ IV-6380, УПИ V-6379, УПИ VI-6379, УПИ VII-6379 и
УПИ VIII-6379 от преобразуван кв. 552 и закриване
на част от улица с О.К. 8348 - О.К. 8362 по
регулационния план на гр. Велико Търново, при
условията на УСТРОЙСТВЕНА ЗОНА ("Жс1")

част: Електро
Чертеж: БКТП 20/0,4kV 2x1000kVA и Кабелни Линии 20kV
фаза: (ПУП) - (ПЗ)


Легенда:


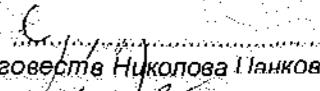
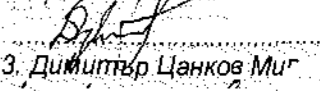
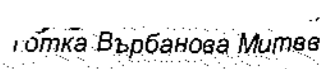
- Кабел 20kV-нов
- Кабел 20kV-същ. N155

Обща Дължина на Кабел 20kV - 228 м
Сервитут на Кабел 20kV - 478.8 м²

Забележка: За Присъединяване на новият
Трафопост в схема СрН на гр. В. Търново
ще се прекъсне кабелен Извод "Кабел
155", извод от ПС В. Търново 110/20/10kV
м/у ПС В. Търново и ТП 62, гр. В. Търново

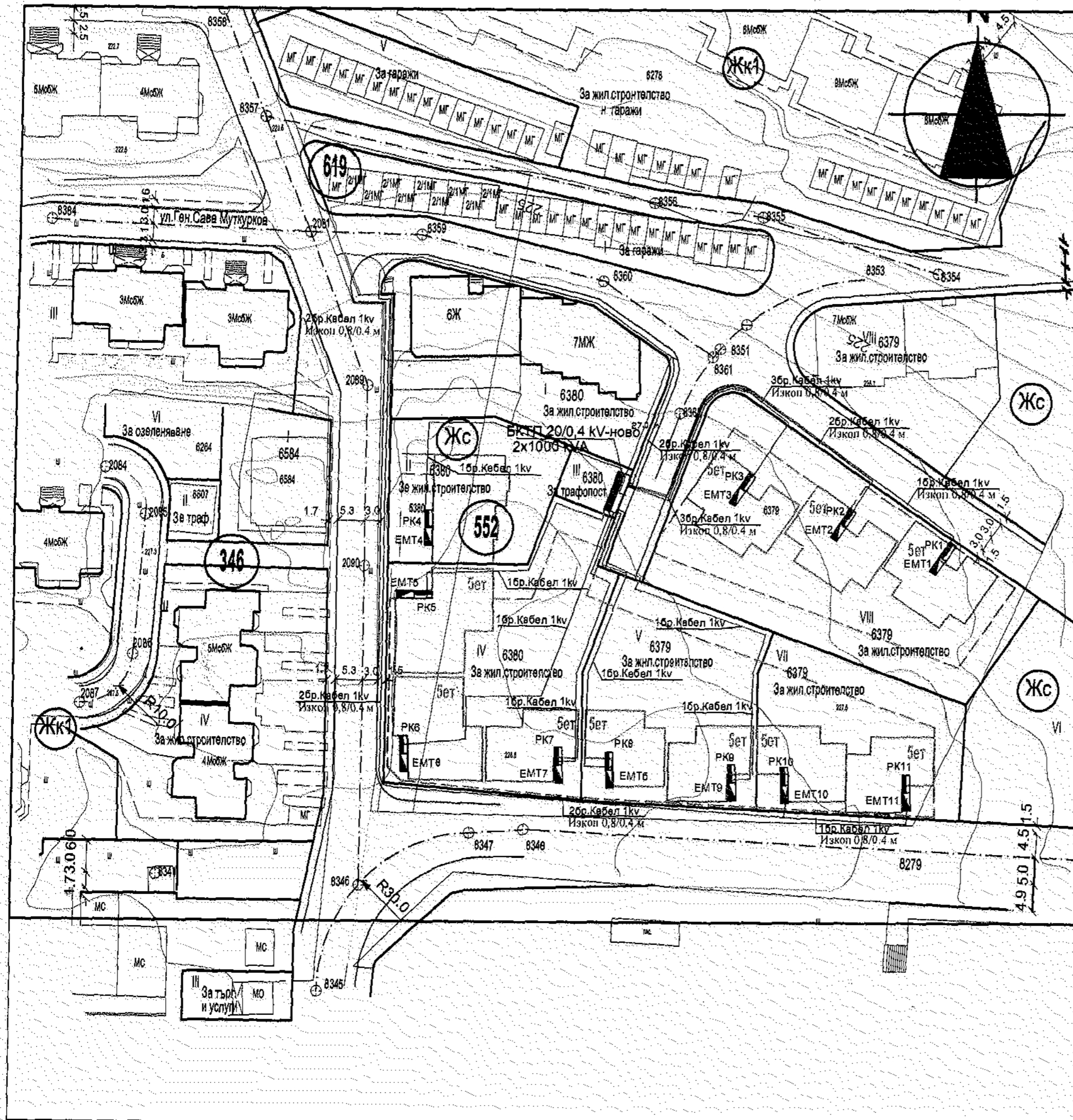
М 1:1000

ПРОЕКТАНТ: 
инж. Дончо Илиев
март, 2017г., гр. Велико Търново

- ВЪЗЛОЖИТЕЛИ:**
1.  Тодор Цанков Митев
 2.  Благовеста Николова Панкова
 3.  Димитър Цанков Мит
-  Готка Върбанова Митрева

ТП "62"

поземлен имот	площ
кв. 552, гр. Велико Търново	
УПИ II - 6380	802 м ²
УПИ III - 6380	120 м ²
УПИ IV - 6380	1 765 м ²
УПИ V - 6379	1 252 м ²
УПИ VII - 6379	1 087 м ²
УПИ VIII - 6379	2 190 м ²



УПИ
УП
F

Легенда:

==== Кабел 1kV-нов

**Обща Дължина на Кабел 1kV - 3
Сервитут на Кабел 1kV - 834 м²**

Забележка: За Присъединяване на нови Абонати ще се развие нова кабелна м 1kV от БКТП-ново до всички секции, изграждането ще бъде по-етапно.