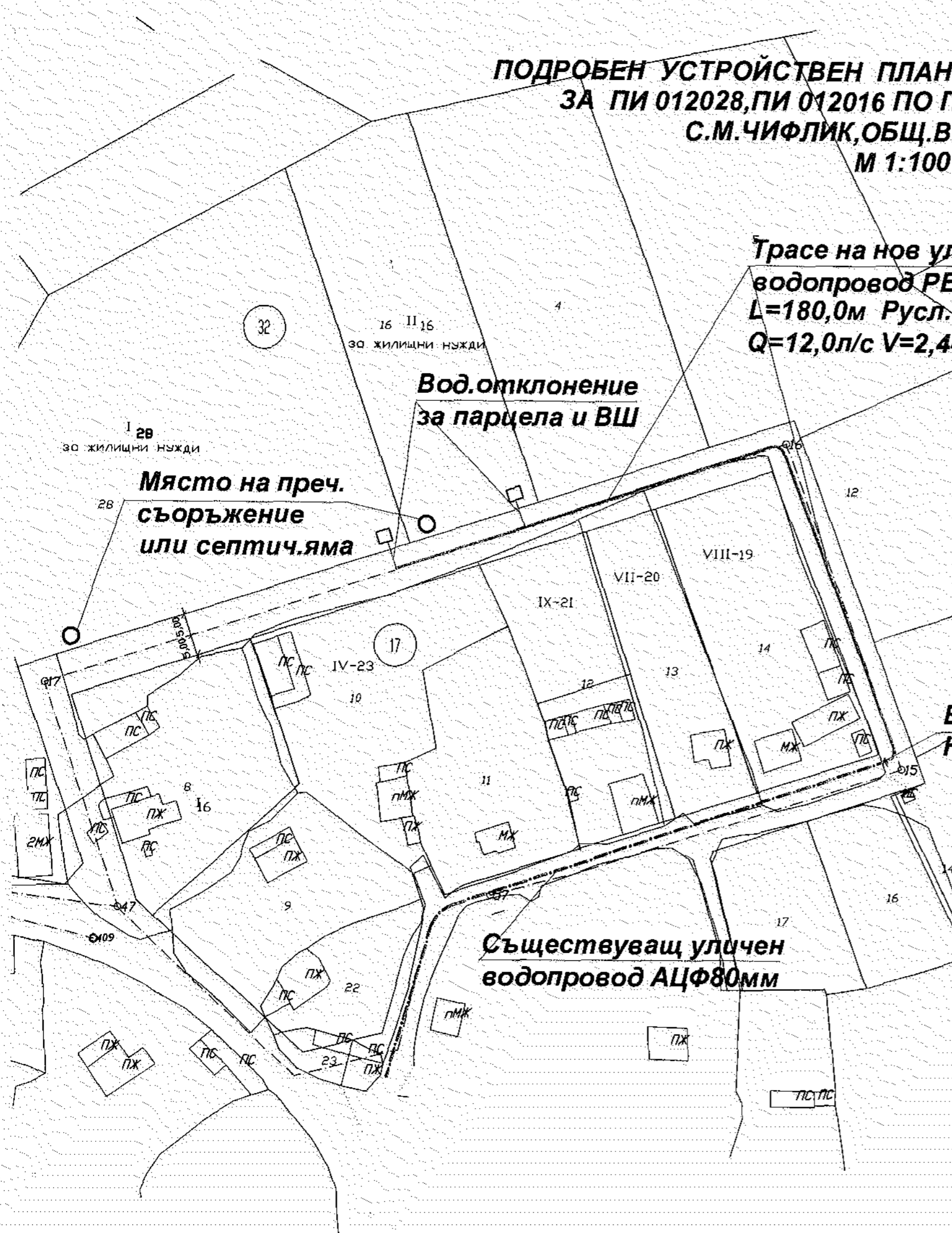


**ПОДРОБЕН УСТРОЙСТВЕН ПЛАН - ПЛАН ЗА ЗАСТРОЯВАНЕ
ЗА ПИ 012028, ПИ 012016 ПО ПЛАНА НА ЗЕМЛИЩЕ
С.М.ЧИФЛИК, ОБЩ.В.ТЪРНОВО
М 1:100**



**Трасе на нов уличен водопровод РЕHD Ф90мм
L=180,0м Русл.=6,0атм.
Q=12,0л/с V=2,44л/с**

Вод.отклонение за парцела и ВШ

Място на преч. съоръжение или септич.яма

Водовземане H=1,8атм


Съществуващ уличен водопровод АЦФ80мм

Забележка:

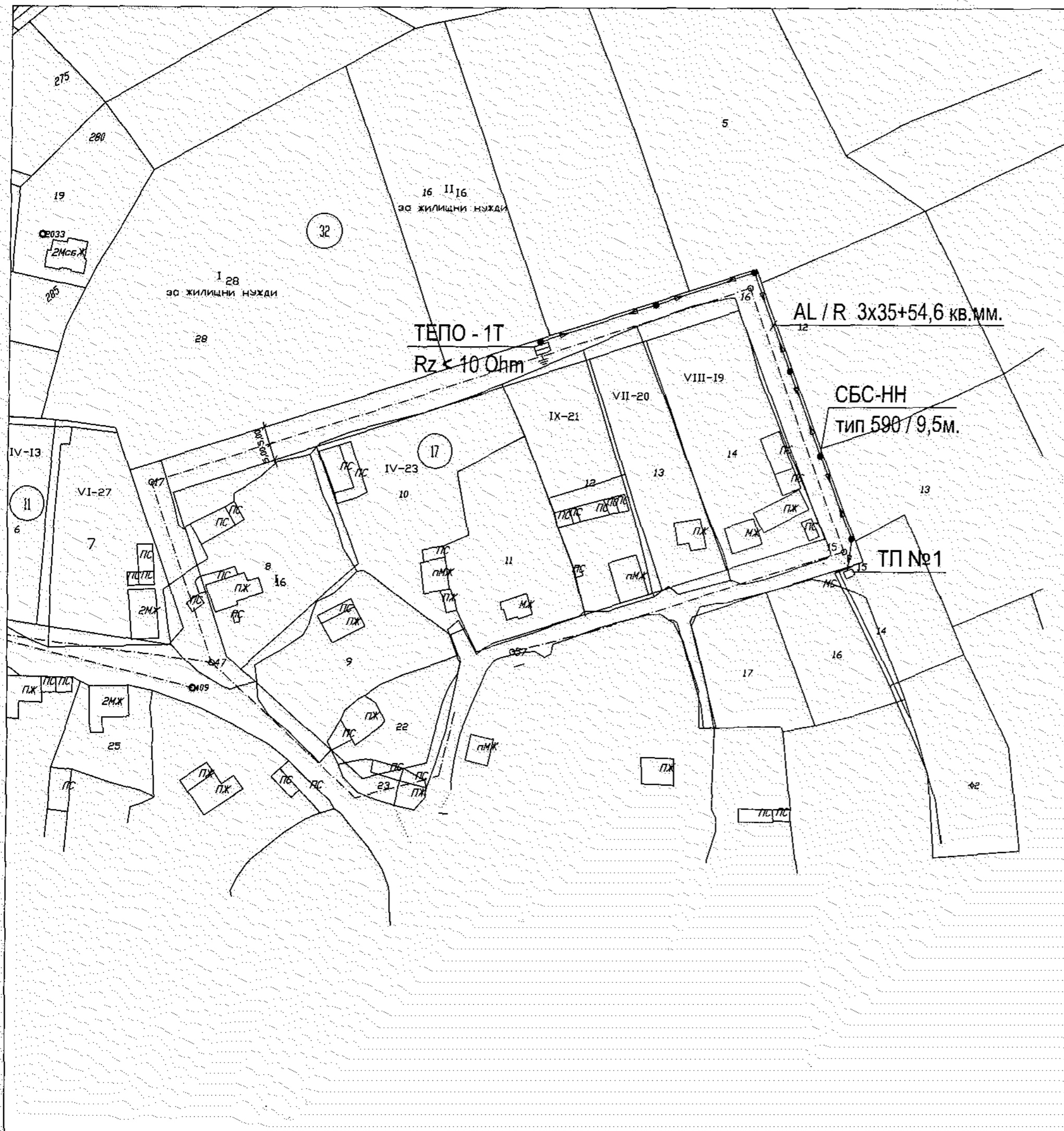
- 1.Трасето на новия уличен водопровод преминава в общински път. Трасето не засяга имоти на други собственици.
- 2.Точното местоположение на ВШ и локално преч.съоръжение ще се уточни с технически проект.

**ВОДОСНАБДИТЕЛНА ИДЕЙНА СХЕМА
към ПУП за ПИ012028 и ПИ 012016, зем-ще
с.М.Чифлик, общ.В.Търново**

**Възложител: Миланка Стоянова Панова, с.Арбанаси
Йончо Иванов Кърджилов, гр.В.Търново**



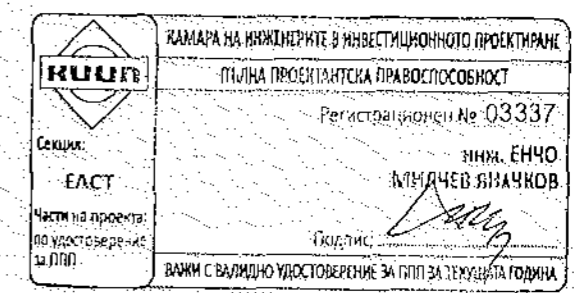
	КАМБАРА НА ИНЖЕНЕРИТЕ В ИНВЕСТИЦИОННО ПРОЕКТИРАНЕ
	ПЪЛНА ПРОЕКТАНТСКА ПРАВОМОСНОСТ
Проектант:	Регистрационен № 07566
	ИМЯ: ЕЛВИРА ВИКТОРОВНА ХРИСТОВА
Част от проекта по удостоверение за ППП	Подпис:
	ВАЖИ С ВАЛИДНО УДОСТОВЕРЕНИЕ ЗА ППП ЗА ПРАЗНИКАТА ГОДИНА




ОБЕКТ : Изработване на подробен устройствен план. План за регулация и План за застрояване (ПУП-ПР-ПЗ) за ПИ № 012028 и ПИ № 012016 по картата на възстановената собственост на с.Малки Чифлик, местност "Локвата" община Велико Търново

Възложител : Йончо Иванов Кърджилов

Парцеларен план - част ЕЛЕКТРО



Проектант : инж. Енчо Яначков

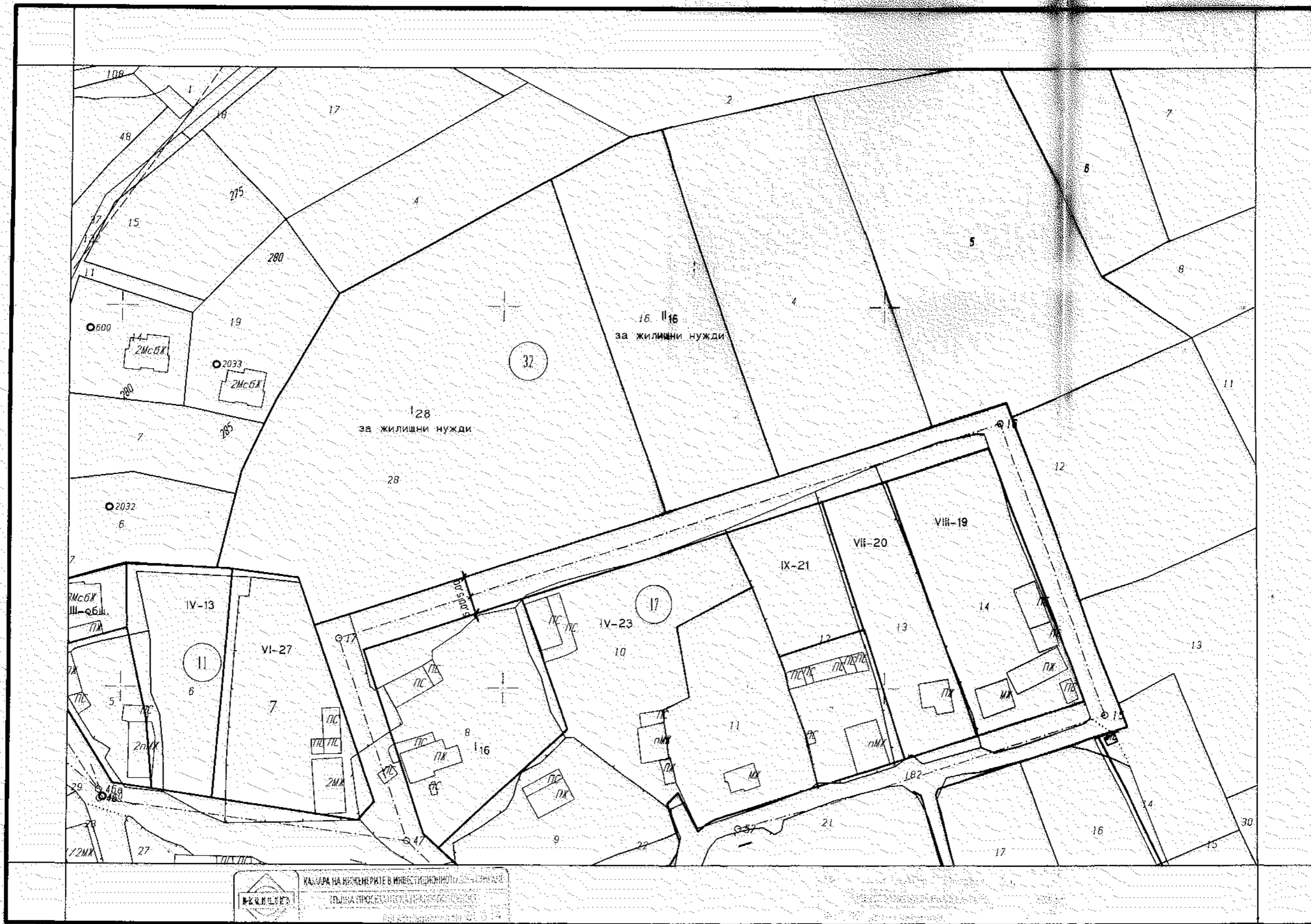
Водец проектант арх. Р.Брайнова 	Част : електро	Парцеларен план
	M = 1:1000	Чертеж № 1
	Дата :	08.2016

Координатна система 1970 г.

Височинна система Балтийска

ПУП- План за регулация за ПИ 013016
по КВС на с. Малки чифлик, общ. Велико Търново
М 1:1000

с. Малки чифлик
Община Велико Търново



КАДАСТРА НА НЕКЪМЕРИТЕ В ИНВЕСТИЦИОННО-ПРОЕКТИВНА СЪСТАВКА НА ПУП-ПЛАН ЗА РЕГУЛАЦИЯ ЗА ПИ 013016

Част от кадастралния план за ПИ 013016

Сектор: 1:1000

Част от кадастралния план за ПИ 013016

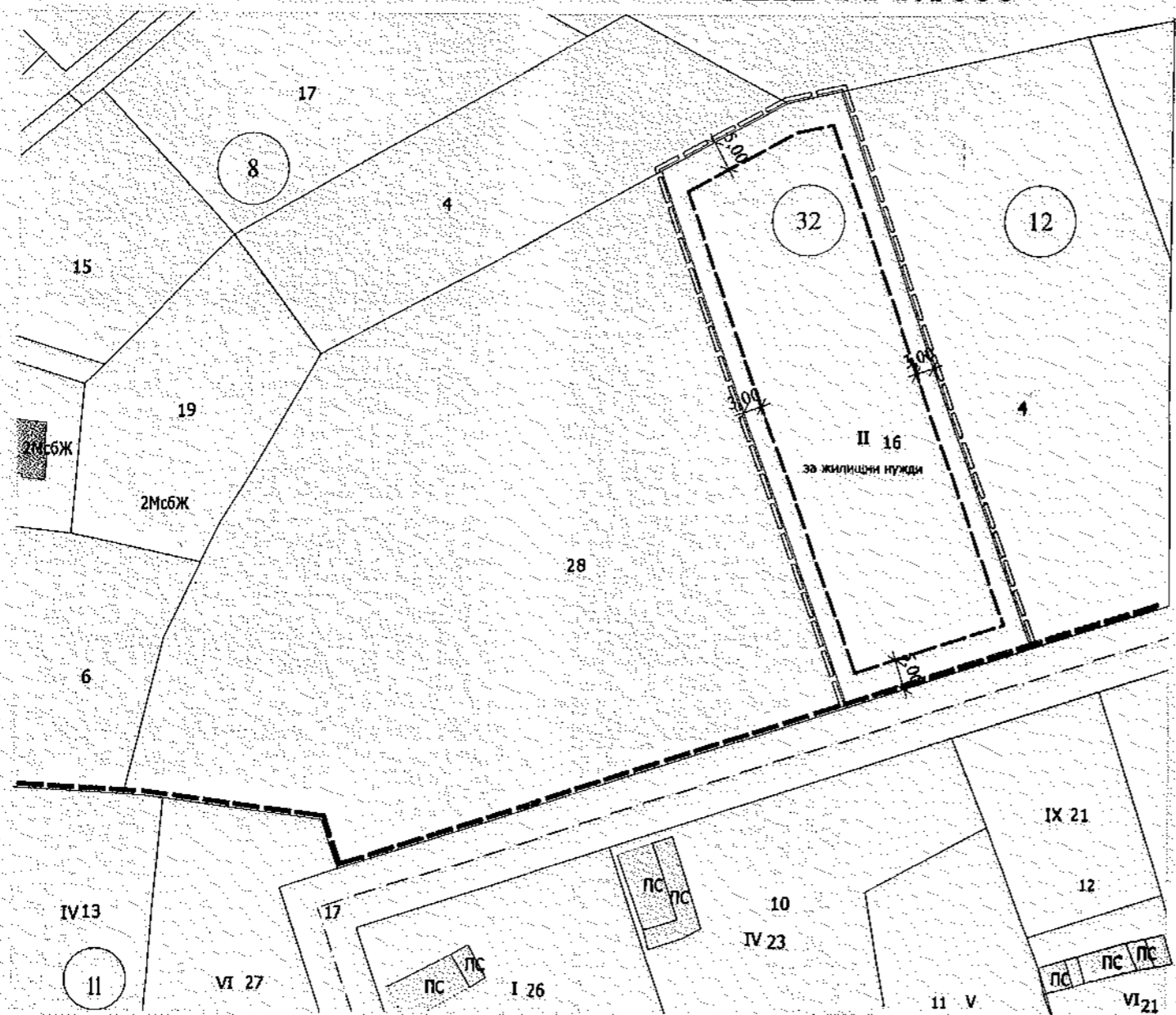
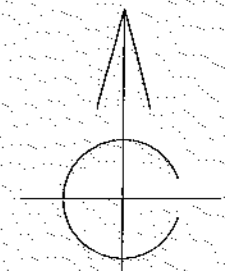
ВАЖНО С ВАЛЮДАНО УДОСТОВЕРЕНИЕ ЗА ПИ 013016

1:1000
1 CM = 10 M

Проектант:

**ЧАСТИЧНО ИЗМЕНЕНИЕ на ПУП- ПЗ
за ПИ 012016 в землището на с. Малки Чифлик
с ЕКАТТЕ 46532, общ. В. Търново с цел
възстановяване на имота в регулационните граници на
селото. Образуване на нов УПИ П-16 от кв. 32,
с отреждане за жилищни нужди
ПЛАН ЗА ЗАСТРОЯВАНЕ М 1:1000**

МЗХ
КОМИСИЯ ЗА ЗЕМЕДЕЛСКИТЕ ЗЕМИ
С РЕШЕНИЕ № К33-05/2017 г.т. 150. СЕ
РАЗРЕШАВА ВКЛЮЧВАНЕ ОТНОВО В ГРАНИ-
ЦИТЕ НА ЗРП НА 10999 м² ЗЕМЕДЕЛСКА ЗЕМЯ.



- Легенда**
- жилищна зона с малка височина и плътност
 - обработваема земя
 - улична мрежа
 - съществуващи жилищни сгради
 - паянтови постройки
 - съществуваща граница на населеното място
 - проектна граница на населеното място
 - ограничителна линия на застрояване

ПЪЛНА ПРОЕКТАНТСКА ОТГОВОРНОСТ
МАБ
РУМЯНА И. БРАЙНОВА
БРАТЯ БУЗЕВА
1108 СФ
дата:

Възложител:
Йончо Иванов Кърджилев

Проектант:
/арх. Румяна Брайнова/

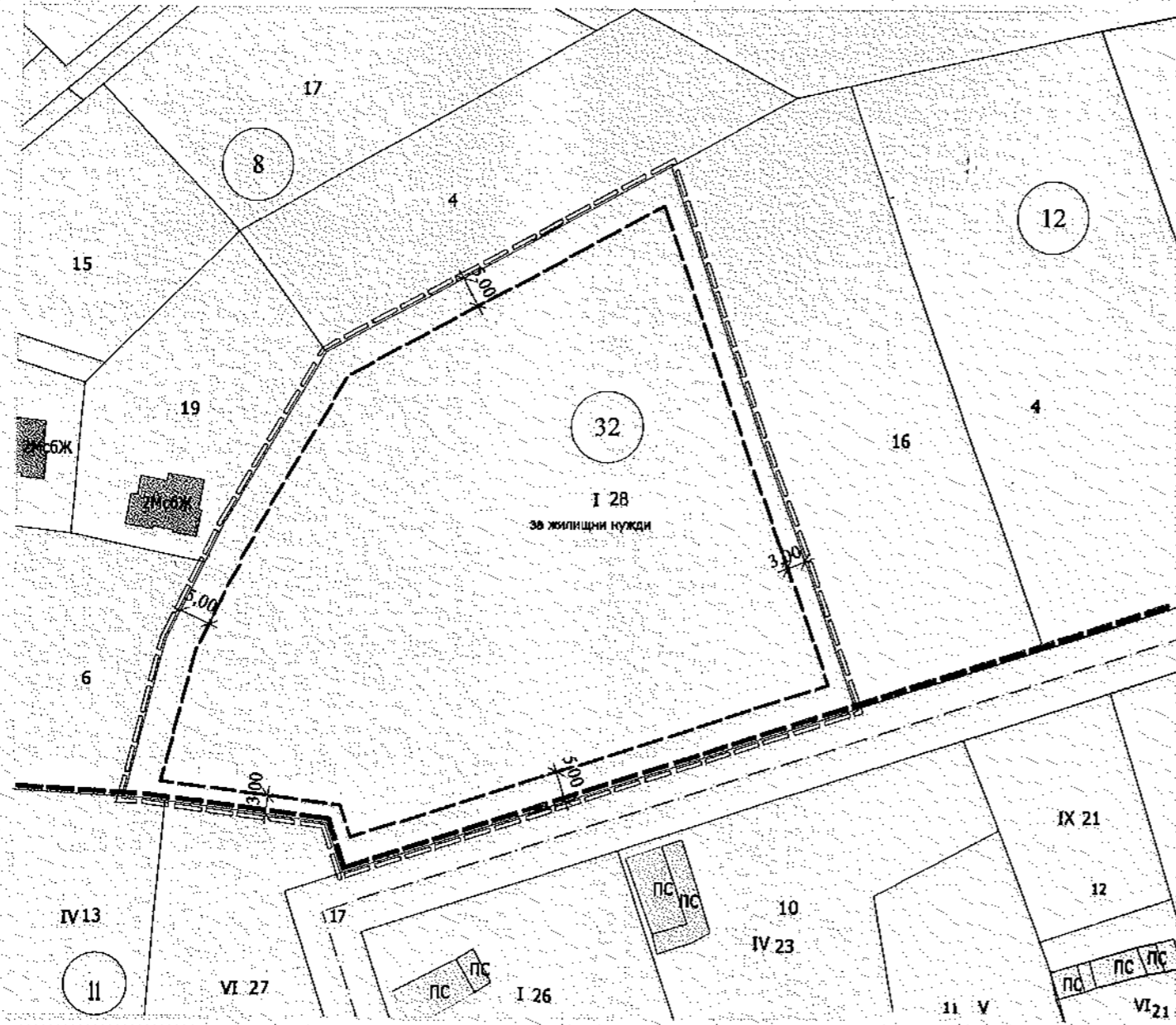
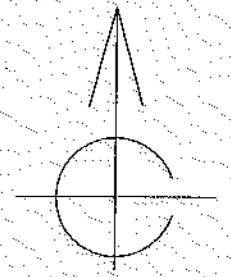
площ на нов УПИ П-16, кв. 32 - 3000м²

Жм	
Н max. 10m	П застр. 20-60%
Кинт. 0,5 до 1.2max	Озел. 40-60%
е	ОБ;П



ЧАСТИЧНО ИЗМЕНЕНИЕ на ПУП- ПЗ
за ПИ 012028 в землището на с. Малки Чифлик
с ЕКАТТЕ 46532, общ. В. Търново с цел
възстановяване на имота в регулационните граници на
селото. Образуване на нов УПИ I-28 от кв. 32,
с отреждане за жилищни нужди
ПЛАН ЗА ЗАСТРОЯВАНЕ М 1:1000

МЗХ
КОМИСИЯ ЗА ЗЕМЕДЕЛСКИТЕ ЗЕМИ
 С РЕШЕНИЕ № КЗЗ-05/20.07. г.г. 150. СЕ
 РАЗРЕШАВА ВКЛЮЧВАНЕ ОТНОВО В ГРАНИ-
 ЦИТЕ НА ЗРП НА М² ЗЕМЕДЕЛСКА ЗЕМЯ.



- Легенда**
- жилищна зона с малка височина и плътност
 - обработваема земя
 - улична мрежа
 - съществуващи жилищни сгради
 - паянтови постройки
 - съществуваща граница на населеното място
 - проектна граница на населеното място
 - ограничителна линия на застрояване

ПЪЛНА ПРОЕКТАНСКА ДОКУМЕНТАЦИЯ
ИОНЧО ИВАНОВ
 ДИПЛОМИРАНА АРХИТЕКТУРНА ПРОЕКТАНСКА ФИРМА
 ДИПЛОМАТИЧЕСКА СЪВЕЩАВАНЕ
 ДИПЛОМАТИЧЕСКА СЪВЕЩАВАНЕ

Възложител:
Йончо Иванов Кърджилон

площ на нов УПИ I-28, кв. 32 - 7999м²

Жм	
Н max. 10m	П застр. 20-60%
Кинт. 0,5 до 1.2max	Озел. 40-60%
е	ОБ;П

Проектант:
/арх. Румяна Брайнова/

