
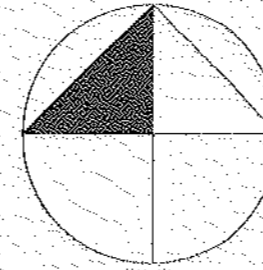



**ПРЕДЛОЖЕНИЕ ЗА ЧАСТИЧНО ИЗМЕНЕНИЕ НА ПОДРОБЕН
УСТРОЙСТВЕН ПЛАН - ПЛАН ЗА ЗАСТРОЯВАНЕ М 1:500**
за поземлен имот № 10447.520.3910,
землище гр. Велико Търново, местност "Козлуджа"
с цел промяна предназначението на земята за жилищни
нужди

№ на квартала	Номер на поземлен имот и/или на урегулиран поземлен имот	Устройствена зона	Поземлен имот с установено предназначение	Етажност (височина в м)		Градоустройствени параметри			Начин на застрояване			Забележка		
				Задължителна	Максимална		Пълнота на застрояване	К инт	Минимална озеленена площ	Свободно-е	Свързано в два съседни имота-д		Свързано-с	
					Корниз	Било								Възможна "от-до"
	10447.520.3910	ОВ	Жилищна сграда	-	7	10	-	40	1	60	е	-	-	-



ЛЕГЕНДА:

- съществуваща жилищна сграда
- земя за жилищни нужди
- обслужващи улици клас VIА и клас VIБ
- земеделска земя с допустима промяна на предназначение
- ограничителна линия на застрояване
- граница на промяна на режима на устройство и застрояване



Съгласен с проекта:.....
/Мариян Атанасов Стоев/



Обект: Предложение за ПУП за ПИ 10447.520.3910 землище гр. В. Търново, местност "Козлуджа"			
проектант арх: Терзийски			
част	ПУП-план за застр.	фаза	оконч. пр.
М	1:500	лист	1
дата	февруари 2017 г.		