






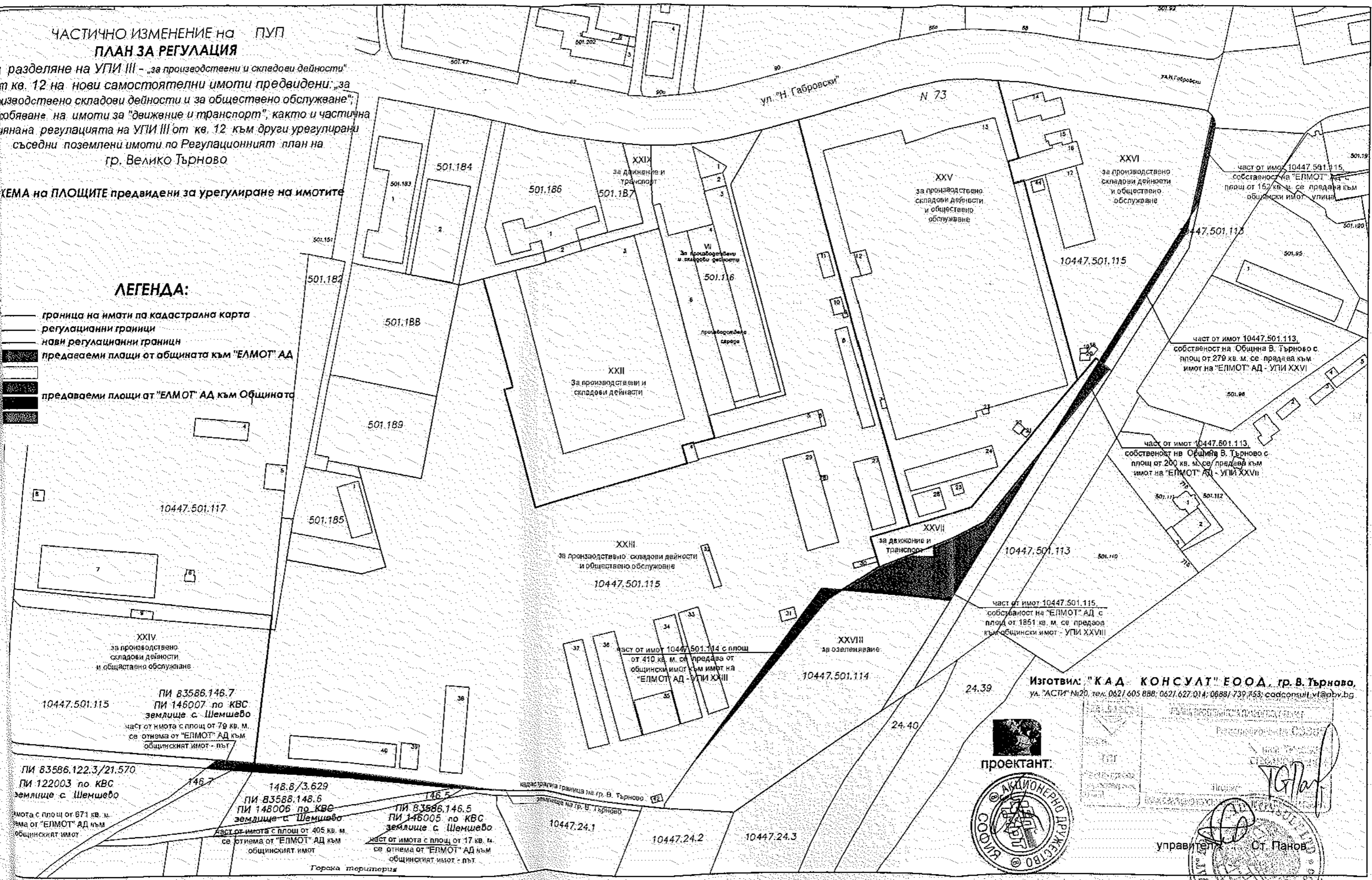
**ЧАСТИЧНО ИЗМЕНЕНИЕ на ПУП  
ПЛАН ЗА РЕГУЛАЦИЯ**

разделяне на УПИ III - „за производствени и складови дейности“  
в кв. 12 на нови самостоятелни имоти предвидени „за  
производствено складови дейности и за обществено обслужване“;  
обявяване на имоти за „движение и транспорт“, както и частична  
изменена регулацията на УПИ III от кв. 12 към други урегулирани  
съседни поземлени имоти по Регулационният план на  
гр. Велико Търново

**КЕМА на ПЛОЩИТЕ предвидени за урегулиране на имотите**

**ЛЕГЕНДА:**

-  граница на имоти по кадастрална карта
-  регулационни граници
-  нови регулационни граници
-  предаваеми площи от общината към "ЕЛМОТ" АД
-  предаваеми площи от "ЕЛМОТ" АД към Общината




10447.501.115  
ПИ 83586.146.7  
ПИ 146007 по КВС  
землище с Шемшево  
част от имота с площ от 79 кв. м.  
се отнема от "ЕЛМОТ" АД към  
общинският имот - път

ПИ 83586.122.3/21.570  
ПИ 122003 по КВС  
землище с Шемшево  
имота с площ от 871 кв. м.  
има от "ЕЛМОТ" АД към  
общинският имот

148.8/3.629  
ПИ 83588.148.6  
ПИ 148006 по КВС  
землище с Шемшево  
част от имота с площ от 405 кв. м.  
се отнема от "ЕЛМОТ" АД към  
общинският имот

ПИ 83586.146.5  
ПИ 146005 по КВС  
землище с Шемшево  
част от имота с площ от 17 кв. м.  
се отнема от "ЕЛМОТ" АД към  
общинският имот - път

Изготвил: "КАД КОНСУЛТ" ЕООД, гр. В. Търново,  
ул. "АСТИ" №20, тел: 062/ 605 888; 0621.627.014; 0888/ 739 753; cadconsult.vf@bv.bg



управител: **Ст. Панов**