

Обща дължина на новата въздушна линия за захранването на ПИ 520.5594 с електричество: **108,5 м**
 Дължина на нов улнен водопровод за захранването на ПИ 520.5594 с вода: **194,7 м**
 Дължина на нов улнен водопровод за захранването на ПИ 520.5594 с вода през ПИ 520.1340 (послски път - собственост на Община Велика Търново): **194,7 м**
 Площ с ограничена ползване от водопровод за захранване на ПИ 520.5594 през ПИ 520.1340 (послски път - собственост на Община В. Търново): **704,45 м²**

**ПОДРОБЕН УСТРОЙСТВЕН ПЛАН -
 ПАРЦЕЛАРЕН ПЛАН за ВЪНШНО
 ЕЛ и ВИК ЗАХРАНВАНЕ на ПИ 10447.520.5594,
 землище Велико Търново с цел промяна
 предназначението на земята за
 "Производствени и складови дейности"**

Координати на нов СБС за ел. захранване на ПИ 520.5594, землище гр. В. Търново

N	X/север.м/	Y/изток.м/
1	4670620.609	9451408.858

Координати на сервитута от нов водопровод за захранване с вода на ПИ 520.5594, землище гр. В. Търново

N	X/север.м/	Y/изток.м/	N	X/север.м/	Y/изток.м/
10	4670601.068	9451626.047	23	4670565.539	9451501.818
11	4670595.703	9451626.268	24	4670564.501	9451499.166
12	4670597.020	9451615.500	25	4670563.454	9451498.752
13	4670602.325	9451602.752	26	4670562.677	9451493.750
14	4670596.539	9451602.458	27	4670561.947	9451470.859
15	4670594.115	9451575.362	28	4670565.108	9451474.333
16	4670592.799	9451586.166	29	4670564.289	9451453.208
17	4670592.674	9451574.000	30	4670561.250	9451452.828
18	4670581.689	9451554.537	31	4670561.299	9451449.416
19	4670572.580	9451529.369	32	4670561.463	9451435.599
20	4670571.760	9451535.375	33	4670564.293	9451441.583
21	4670568.510	9451522.030	34	4670564.344	9451435.596
22	4670567.792	9451496.125			

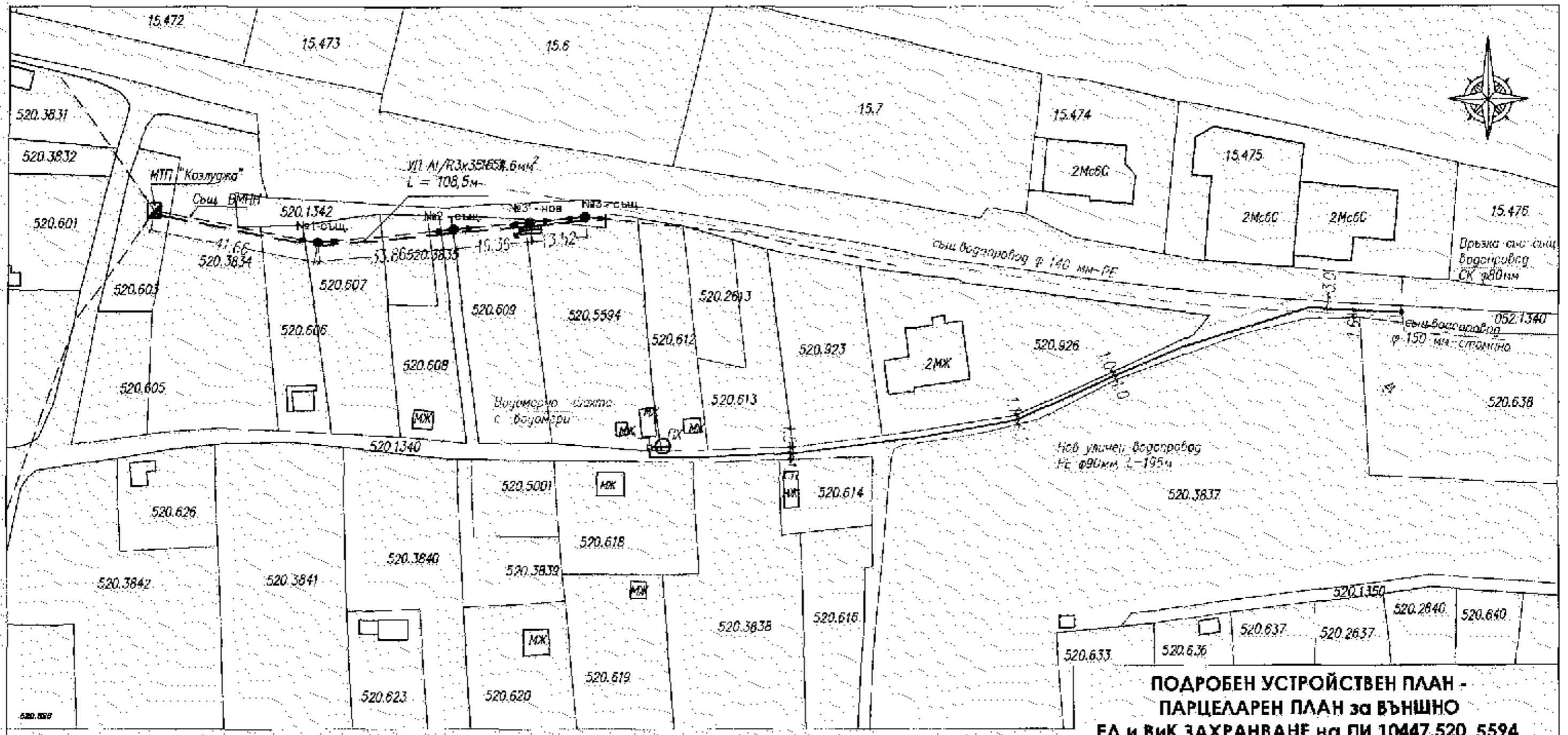
Координати на чупките на нов водопровод за захранване с вода на ПИ 520.5594, землище гр. В. Търново

N	X/север.м/	Y/изток.м/
2	4670598.072	9451625.885
3	4670599.301	9451603.112
4	4670590.145	9451572.564
5	4670571.499	9451529.618
6	4670563.582	9451474.380
7	4670562.600	9451452.391
8	4670562.726	9451438.598
9	4670564.319	9451438.596

**ТРАСИРОВЪЧЕН ПЛАН
 М 1:1000**

Проектирано: **Инж. Тихомир Ст. Панов**

Възложител:



**ПОДРОБЕН УСТРОЙСТВЕН ПЛАН -
ПАРЦЕЛАРЕН ПЛАН за ВЪНШНО
ЕЛ и ВИК ЗАХРАНВАНЕ на ПИ 10447.520.5594,
землище Велико Търново с цел промяна
предназначението на земята за
"Производствени и складови дейности"**

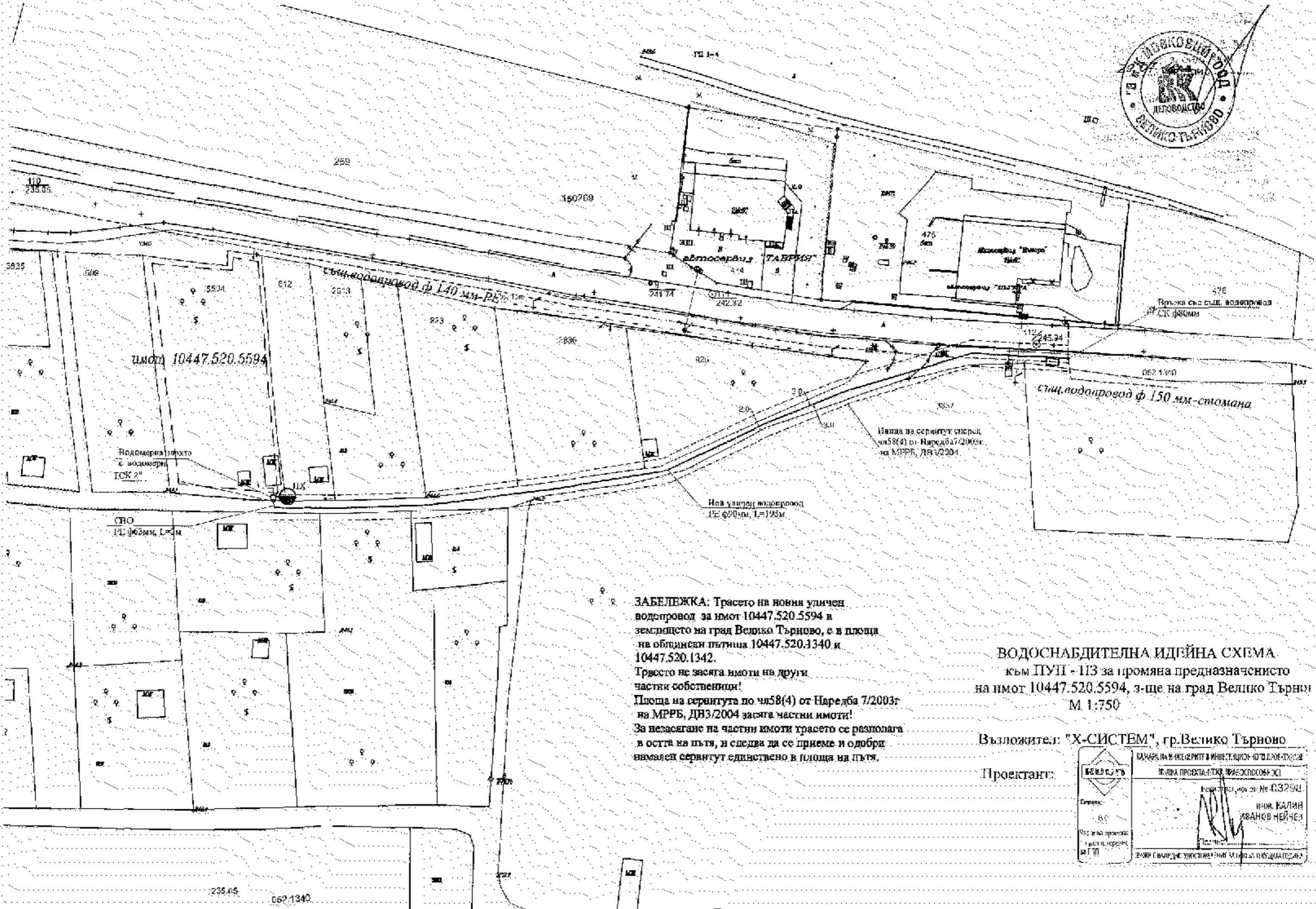
**ПАРЦЕЛАРЕН ПЛАН
М 1:1000**

- Легенда:**
- Съществуващ водопровод
 - Нов ул. водопровод PE φ90 мм
 - Седилут около нов водопровод
 - Съществуваща мрежа 3МН-I
 - Нов УП А1/R 3x35+54,6 мм²
 - Столанобетонен стълб №1, №2, №3 - съществуващи
 - Столанобетонен стълб №3 - нов I-Ц360 / 9,5 м
 - Табло ТЕГО-17
 - ↓ Заземителен каб. I.63/63/6 мм - 1,50 м

Обща дължина на новата въздушна линия за захранването на ПИ 520.5594 с електричество	108,5 м
Дължина на нов ул. водопровод за захранването на ПИ 520.5594 с вода	194,7 м
Дължина на нов ул. водопровод за захранването на ПИ 520.5594 с вода през ПИ 520.1340 /Градски път - собственост на Община Велико Търново/	194,7 м
Площ с ограничено ползване от водопровода за захранване на ПИ 520.5594 през ПИ 520.1340 /Градски път - собственост на Община Велико Търново/	704,45 м ²

Проектант: ИВЖ Тихомир Ст. Данов

ВЪЗЛОЖИТЕЛ:



имот 10447.520.5594

Водомерна планка с водомер
ТСК 2"

СВО
PE ф63мм, L=3м

ЗАБЕЛЕЖКА: Трасето на новия уличен водопровод за имот 10447.520.5594 в землището на град Велико Търново, е в площта на общински пътшлях 10447.520.1340 и 10447.520.1342.
Трасето не засяга имоти на други частни собственици!
Площа на сервитута по чл58(4) от Наредба 7/2003г на МРРБ, ДНЗ/2004 засяга частни имоти!
За незасягане на частни имоти трасето се разполага в оста на пътя, и следва да се приеме и одобри намален сервитут единствено в площта на пътя.

ВОДОСНАБДИТЕЛНА ИДЪЙНА СХЕМА
към ПУП - 113 за промяна предназначението на имот 10447.520.5594, з-ще на град Велико Търново
М 1:750

Възложител: "Х-СИСТЕМ", гр.Велико Търново

Проектант:

	НАМАРА НА ИНВЕСТИЦИЯ И ИНВЕСТИЦИОННО ПРОЕКТИРАНЕ ПЪЛНА ПРОЕКТАНТСКА ОТГОВОРНОСТ
	Проектен номер: № 032901 инж. КАЛИН ИВАНОВ НЕЙЧЕВ
Сметка: ВС Разрешение за извършване на проект за ГП	(Signature) ВСИМ СЪВЕТНИКЪТ УПРАВЛЕНИЕ ЗА ПЪТНО ПОСТРОИТЕЛСТВО

235.65 052.1340

Възложител: X-СИСТЕМ ЕООД

Дата: 07.2016г.

Масштаб: 1:500

Лист: №1

Чертеж: Ситуация


Проектант: инж. П. Петров

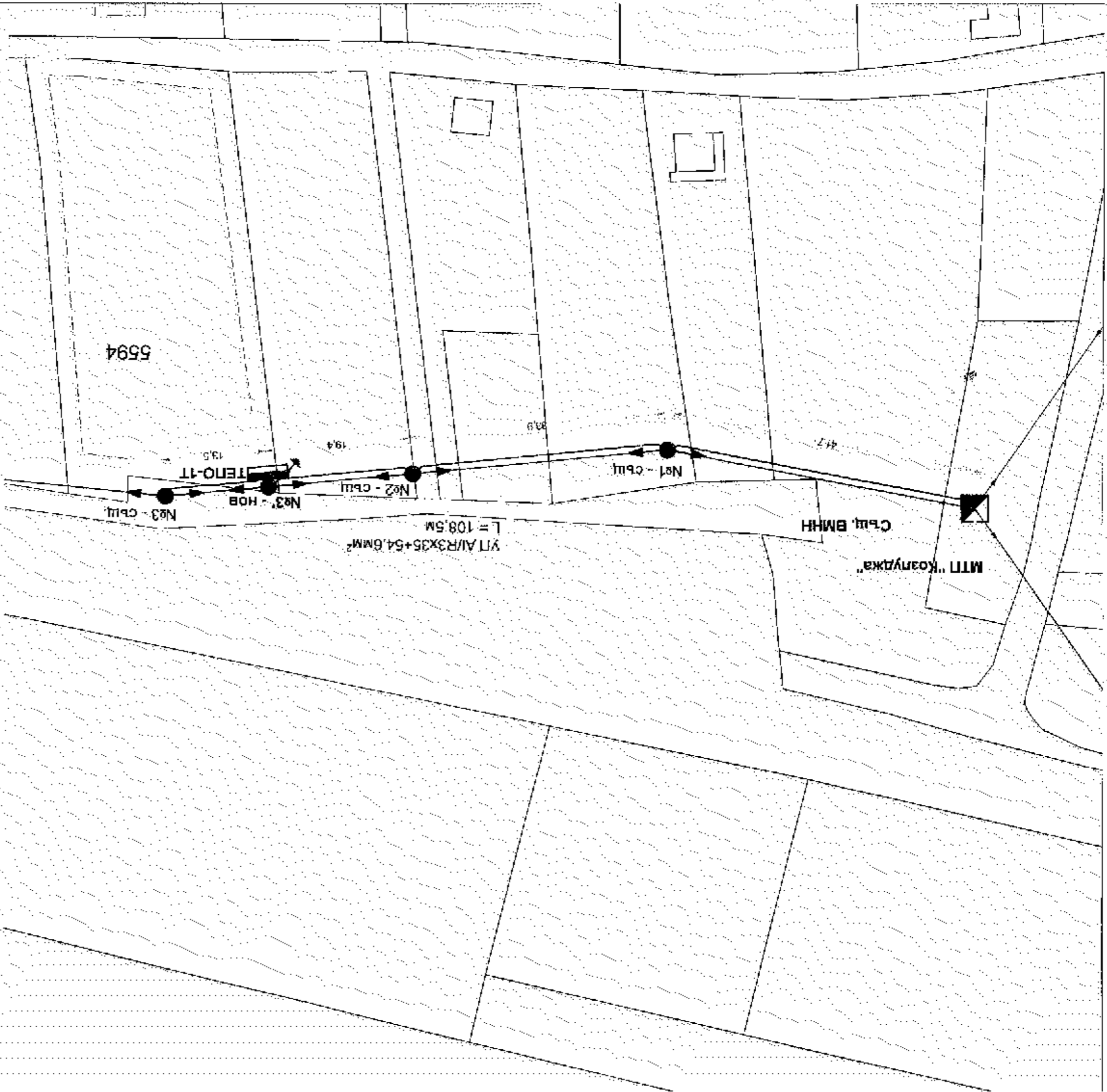
Часть: Електро

Фаза: Ел. схема

Обект: Частичен ПУП - ПЛАН ЗА ЗАСТРОЯВАНЕ на гр. Велико Търново

Землището на гр. Велико Търново за ПЛ 10447.520.5594 в местността Козлуджа.


 ИП X-СИСТЕМ ЕООД
 ул. "Ал. Радковски" №1, гр. Велико Търново, 5800
 тел. 082/971 097, e-mail: info@x-system.com
 Официален сайт: www.x-system.com
 Рег. № 150901509, рег. № ТРБА-190/0515



Забележка:
 Връзката от YП AL/R 3x35+54.6 mm² до ТЕПО-1Т ще се изпълни с YП NFA2X4x25 mm²

Легенда

- Съществуваща мрежа БМНН
- YП AL/R 3x35+54.6mm²
- ◄●► Становоџон с/пш №1, №2, №3 съществуващи
- ◄●► Становоџон с/пш №3 - нов НП360 / 9.5 m
- ▬ Табло ТЕПО-1Т
- ⏚ Заземителен коп. LB3/63/6 mm - 1.50 m