

Търново, ул. „Хаджи Димитър“ №2, а именно поземлен имот с идентификатор №10447.511.12 по Кадастралната карта и кадастралните регистри на гр. Велико Търново, с площ от 369 кв.м. /триста шестдесет и девет квадратни метра/, с начин на трайно ползване: За друг вид застрояване, а по ПУП-ИР на гр. Велико Търново представляващ УПИ XV-1054 от квартал 91, актуван с АЧОС №5354/24.10.2012 г., в полза на „ПИТ КЪМПАНИ“ ООД със седалище и адрес на управление гр. София, ул. „Кикиша“ №3, представявано от Красимира Александрова Манолова и Стойне Манолов Манолов, собственик на законно построена сграда с идентификатор №10447.511.12.1, със ЗП в размер на 335 кв.м., етажи:4, предназначение: Сграда със смесено предназначение, разположена в поземлен имот с идентификатор №10447.511.12.

3. Определя цена за продажба на имота, въз основа на експертна оценка, изготвена от оценител на имоти, регистриран по ЗНО, в размер на 154 800 /сто петдесет и четири хиляди и осемстотин/ лева без начислен ДДС;

4. Възлага на Кмета на Община Велико Търново да осъществи всички необходими административни действия по изпълнение на настоящото решение, съгласно разпоредбите на Закона за общинска собственост и Наредбата за реда на придобиване, управление и разпореджане с общинско имущество.

ЗА КМЕТ:
СНЕЖАНА ДАПЕВА ПИВАНОВА
ЗАМ.-КМЕТ „ИКОНОМИЧЕСКО РАЗВИТИЕ“
НА ОБЩИНА ВЕЛИКО ТЪРНОВО
/съгласно заповед № РД 22/2016 от 07.11.2016 г.
на Кмета на Община Велико Търново/

Съгласували:

Олга Петърчева
Началник отдел „ИО“

Надя Петрова
Директор Дирекция „ОСОП“

Изготвил:
Маринела Джартова
Началник отдел „УС“

СТАНОВИЩЕ

Недвижим имот частна общинска собственост, находящ се в урбанизираната територия на гр. Велико Търново, ул. „Хаджи Димитър“ №2, а именно поземлен имот с идентификатор №10447.511.12 по Кадастралната карта и кадастралните регистри на гр. Велико Търново, с площ от 369 кв.м. /триста шестдесет и девет квадратни метра/, с начин на трайно ползване: За друг вид застрояване, а по ПУП-ПР на гр. Велико Търново представляващ УПИ XV-1054 от квартал 91.

I. Встъпителни бележки:

Настоящото становище се извършва във връзка с НАРЕДБА за реда на придобиване, управление и разпореждане с общинско имущество и предложение от Кмета на Община Велико Търново за продажба на гореописания имот.

Информацията и правните констатации в становището се основават на предоставени от Община В.Търново.

II. Вещноправен режим на обекта:

За обекта - предмет на становището:

Недвижим имот частна общинска собственост, находящ се в урбанизираната територия на гр. Велико Търново, ул. „Хаджи Димитър“ №2, а именно поземлен имот с идентификатор №10447.511.12 по Кадастралната карта и кадастралните регистри на гр. Велико Търново, с площ от 369 кв.м. /триста шестдесет и девет квадратни метра/, с начин на трайно ползване: За друг вид застрояване, а по ПУП-ПР на гр. Велико Търново представляващ УПИ XV-1054 от квартал 91 има съставен акт за частна общинска собственост, посочен в предложението и приложен към него. С посочения акт съгласно чл.5, ал.1 от Закона за общинската собственост (ЗОС), Община Велико Търново установява правото си на собственост върху имота

В акта за общинска собственост подробно е описано какъв е съответния имот какви ограничения има и които следва да се спазват. За имота има издадено Удостоверение от Агенцията по вписвания за това, че за имота не се оказват налични вписвания и отбелязвания на вещи тежести по наличната документация в агенцията.

III. Имуществени искове и претенции :

Според данните в Община Велико Търново, обекта не е предмет на имуществени искове и претенции и няма данни за заведени и не приключили съдебни дела и спорове.

IV. Изводи и препоръки:

Въз основа на представената ми документация приемам, че обекта-предмет на становището представляващ общински имот, може да бъде предмет на продажба по реда на наредбата и ЗОС.

ИЗГОТВИЛ:

Олга Петърчева – Началник отдел „ПО“

РЕЗЮМЕ НА ДОКЛАДА

ОБЕКТ НА ОЦЕНКАТА	Поземлен имот с идентификатор 10447.511.12 по КККР на град Велико Търново, а по ПУП-ПР представлява УПИ XV-1054 , стр.квартал №91 , застроен и незастроен, целия с площ 369,00 кв.м
--------------------------	---

МЕСТОПОЛОЖЕНИЕ НА ИМОТА	град Велико Търново улица „Хаджи Димитър“ № 2
--------------------------------	--

СОБСТВЕНИК НА ОБЕКТА	„ПИТ КЪМПАНИ“ ООД, град София, представлявано от Красимира Ал.Манолова и Стойне Манолов Манолов , собственици на „КОМПЛЕКС БИНГО ГЛОРИЯ ПАЛАС“
-----------------------------	--

СОБСТВЕНИК НА ЗЕМЯТА	Община Велико Търново, собственик на земята ПИ 10447.511.12 по КККР на град В. Търново, съгласно Акт № 5354 от 24.10.2012 г. за частна общинска собственост на недвижим имот.
-----------------------------	--

ЦЕЛ НА ОЦЕНКАТА	Придобиване на Право на собственост върху общинска земя, на основание собственост на нежилищна сграда с идентификат. 10447.511.12.1
------------------------	---

ВЪЗЛОЖИТЕЛ	Община Велико Търново възлагателно писмо №5300-673-68#1/31.10.2016 г.
-------------------	--

ИЗПЪЛНИТЕЛ	Независим оценител от „Инвестстрой-92“ ЕООД град Велико Търново, улица „Росица“ №1
-------------------	--


Пазарна стойност на право на собственост в-у ПИ 10447.511.12 по КК и КР на град Велико Търново

154 800 лева
словом: *сто петдесет и четири хиляди и осемстотин лева, без начислен ДДС*

ДАТА НА ОЦЕНКАТА	02.11.2016 година
-------------------------	-------------------

ВАЛИДНОСТ НА ОЦЕНКАТА	02.05.2017 година
------------------------------	-------------------

НЕЗАВИСИМ ОЦЕНИТЕЛ
Кина Милкова Симова – Сертификат № 100100048 от 14.12.2009 година на КНОВ за оценка на недвижими имоти





РЕПУБЛИКА БЪЛГАРИЯ

МИНИСТЕРСТВО НА РЕГИОНАЛНОТО РАЗВИТИЕ И БЛАГОУСТРОЙСТВОТО И
МИНИСТЕРСТВО НА ПРАВОСЪДИЕТО

ОБЩИНА ВЕЛИКО ТЪРНОВО

№ ОБЛАСТ ВЕЛИКО ТЪРНОВО

Per. № 8996

Том

Стр. Вписване по ЗС/ПВ

Служба по вписванията

Служба по вписванията

СЪДИЯ ПО ВПИСВАНИЯТА

УТВЪРЖДАВАМ:



КМЕТ НА ОБЩИНАТА

ДАНИЕЛ ПАНОВ

(име и фамилия)


А К Т № 5354

ЗА ЧАСТНА ОБЩИНСКА СОБСТВЕНОСТ

Регистър: 27

Досие: 5354

1. ДАТА НА СЪСТАВЯНЕ	24.10.2012 г., гр. ВЕЛИКО ТЪРНОВО
2. ПРАВНО ОСНОВАНИЕ	НА ОСНОВАНИЕ - чл.56, ал.1, чл.59, ал.1 и ал.2 от ЗОС и Скица № 9086/22.10.2012 г. на СГКК гр.Велико Търново.
3. ВИД И ОПИСАНИЕ НА ИМОТА	Недвижим имот, находящ се в урбанизираната територия на гр.Велико Търново, ул."Хаджи Димитър" № 2 /две/, а именно поземлен имот с идентификатор 10447.511.12 / едно нула четири четири седем точка пет едно едно точка едно две/ по кадастралната карта и кадастралните регистри на гр.Велико Търново, с площ 369 кв.м. / триста шестдесет и девет квадратни метра/, с начин на трайно ползване: За друг вид застрояване, а по ПУП-ПР на град Велико Търново, представляващ УПИ XV-1054 / петнадесет римско за имот хиляда петдесет и четири/,от кв.91 / деветдесет и едно/.
4. МЕСТОНАХОЖДЕНИЕ НА ИМОТА	Област Велико Търново, Община Велико Търново, ГР. ВЕЛИКО ТЪРНОВО, Кв.: 91, У П И : XV, П И: 1054, УЛ."ХАДЖИ ДИМИТЪР" № 2; ПИ с идентификатор: 10447.511.12 по КК на ГР. ВЕЛИКО ТЪРНОВО
5. ГРАНИЦИ НА ИМОТА	СЕВЕР: Улица "Хаджи Димитър", ПИ идент.: 10447.511.11 ИЗТОК: УПИ XIV-1053, ПИ идент.: 10447.511.13 ЮГ: Улица "Цар Калоян", ПИ идент.: 10447.511.29 ЗАПАД: площад, ПИ идент.: 10447.511.41
6. ДАНЪЧНА ОЦЕНКА НА ИМОТА КЪМ МОМЕНТА НА УТВЪРЖДАВАНЕ НА АКТА	19929.69 лв./ деветнадесет хиляди деветстотин двадесет и девет лева и 69 ст./

7. СЪСОБСТВЕНИЦИ	
8. НОМЕР И ДАТА НА СЪСТАВЕНИ ПО-РАНО АКТОВЕ	Акт за Общинска собственост № 132/01.03.1995 г.
<p>9. ПРЕДОСТАВЕНИ ПРАВА ЗА УПРАВЛЕНИЕ :</p> <p>Кмет на Община Велико Търново - чл.12, ал.5 от ЗОС.</p> <p style="text-align: center;">(Акт за предоставяне право, срок, приобретатели)</p>	
<p>10. АКТОСЪСТАВИТЕЛ :</p> <p>СЕВДАЛИНА ИВАНОВА НИКОЛОВА - ГЛ. СПЕЦИАЛИСТ В ОТДЕЛ "УС" ОБЩИНА</p> <p style="text-align: center;">(трите имена и длъжност)</p> <div style="text-align: right;">  </div>	
<p>11. ЗАБЕЛЕЖКИ:</p> <p>Върху имота е учредено право на строеж на сграда /бивша баня/.</p> <p>Към графа № 4</p> <p>Със Заповед № 810/20.05.1972 г. на Министерство на Архитектурата и благоустройството гр.София се одобрява регулационния план на "Централна част" гр.Велико Търново.</p> <p>Със Заповед № 300-4-53/28.062002 г. на Агенция по кадастъра гр.София е одобрен кадастъра на "Централна част" гр.Велико Търново.</p> <p>Със Заповед № 132/21.02.1996 г. на Кмета на Община Велико Търново се одобрява частично изменение на регулационния план за кв.91 по плана на гр.Велико Търново.</p> <p>Със Заповед № РД 18-86/19.09.2008 г. на Изпълнителния Директор на АГКК са одобрени кадастралната карта и кадастралните регистри на гр.Велико Търново.</p>	

СІ

Гр. Вел
По кад
на ИЗГ
Послед
Адрес
Площ:
Трайнс
Начин

Косоди

ул. XI

Номер
Съседи

Собств.
0001
Няма д
за ч
вписва

Симпат:

Симца Р
докумен

СЛУЖБА ПО ГЕОДЕЗИЯ, КАРТОГРАФИЯ И КАДАСТЪР - ГР. ВЕЛИКО ТЪРНОВО

5000, ПОЩЕНСКА КУТИЯ - 331, Бул. "Цар ТОВЕТОСЛАВ" №59, 062/622536; 623889,
veiko.tarnovo@cadastre.bg, БУЛСТАТ 130362903

СКИЦА НА ПОЗЕМЛЕН ИМОТ № 15-506655-17.10.2016 г.

Поземлен имот с идентификатор **10447.511.12**

Гр. Велико Търново, общ. Велико Търново, обл. Велико Търново
По кадастралната карта и кадастралните регистри, одобрени със Заповед РД-18-86/19.09.2008 г.
на **ИЗПЪЛНИТЕЛЕН ДИРЕКТОР НА АГКК**

Последно изменение със заповед, няма издадена заповед за изменение в КККР

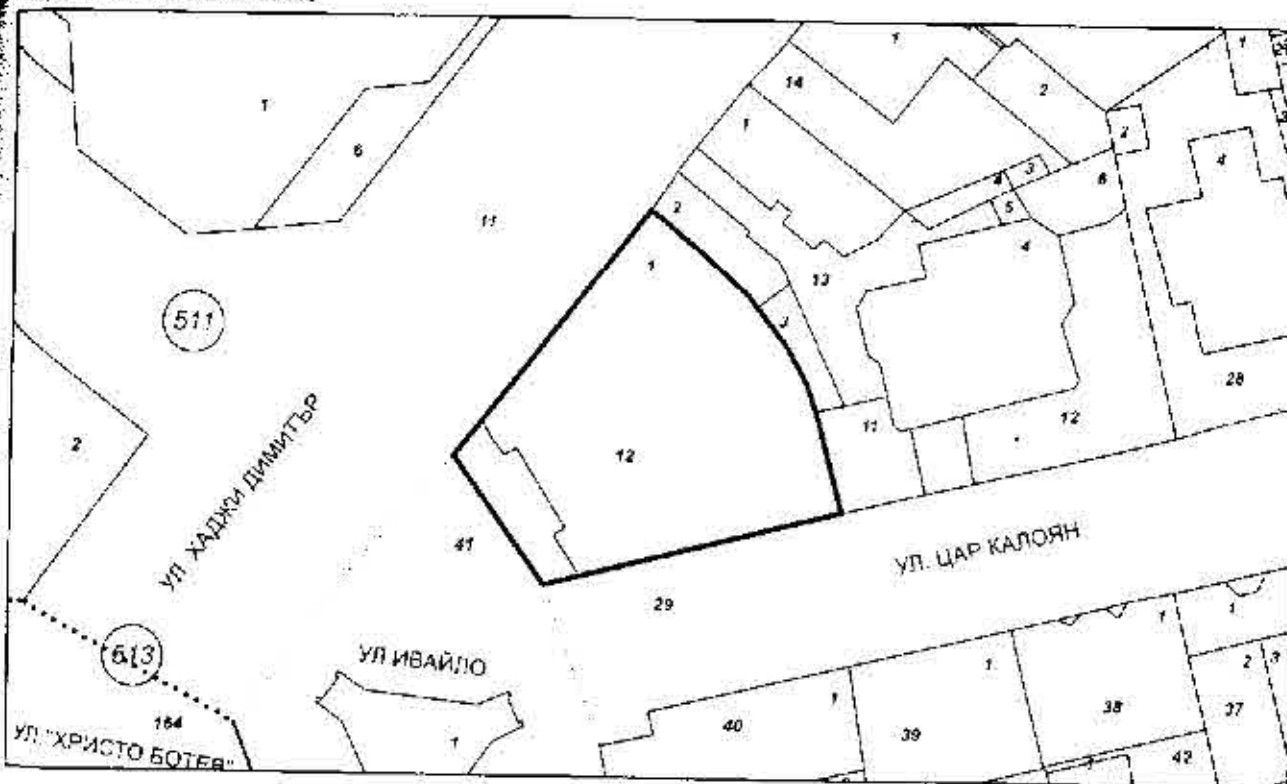
Адрес на поземления имот: гр. Велико Търново, п.к. 5000, ул. хаджи Димитър № 2

Площ **369 кв.м**

Трайно предназначение на територията: **Урбанизирана**

Начин на трайно ползване: **За друг вид застрояване**

Координатна система БГС2005



М 1:500

Номер по предходен план: 1054, квартал: 91, парцел: XV-1054
Съсед: 10447.511.41, 10447.511.29, 10447.511.13, 10447.511.11

Собственици:

1. 000133634, **ОБЩИНА ВЕЛИКО ТЪРНОВО**

Няма данни за идеалните части

Акт за частна общинска собственост 5354 № 71 том 22 рег. 8996 от 07.11.2012г., издаден от Служба по вписванията гр. Велико Търново

Скицата да послужи за **при необходимост**

Скица № 15-506655-17.10.2016 г. издадена въз основа на документ с входящ № 01-318160-17.10.2016 г.



инж. Весела Тодорова/



ОБЛАСТ В.ТЪРНОВО
ОБЩИНА ВЕЛИКО ТЪРНОВО
ОТДЕЛ МДТ
ГР. ВЕЛИКО ТЪРНОВО, УЛ."ХРИСТО КАРАМИНКОВ" №19,
ЕТ.3

Изм. № 5401007929 / 17.10.2016 г.

УДОСТОВЕРЕНИЕ ЗА ДАНЪЧНА ОЦЕНКА ПО ЧЛ.264, АЛ.1 ОТ ДОПК

Настоящото удостоверение се издава на основание чл. 3 от Приложение № 2 към ЗМДТ и чл. 264, ал. 1 от ДОПК на

ОБЩИНА ВЕЛИКО ТЪРНОВО

ЕИК по БУЛСТАТ 000133634

Адрес за кореспонденция

пл. МАЙКА БЪЛГАРИЯ, гр. ВЕЛИКО ТЪРНОВО 5000

в уверение на това, че съгласно нормите за оценка по Приложение 2 от ЗМДТ за имот с партиден № 0001336342437, находящ се в 5000 гр.ВЕЛИКО ТЪРНОВО ул.ХАДЖИ ДИМИТЪР №: 2, планоснимачен номер от квартал 91, УПИ парцел 10447, одобрен през г., идентификатор на поземления имот и представляващ

Обект	площ, кв.м	мазе, кв.м	таван, ид. части кв.м	ДО за собственика	ДО на за обекта
Земя	369,00		1/1	14 675,50	14 675,50

идентификатор:

данъчната оценка на гореописания имот е: 14675.50 лв. словом
ЧЕТИРИНАДЕСЕТ ХИЛЯДИ ШЕСТСТОТИН СЕДЕМДЕСЕТ И ПЕТ ЛВ. И 50 СТ.

за собственика е: 14675.50 лв. словом
ЧЕТИРИНАДЕСЕТ ХИЛЯДИ ШЕСТСТОТИН СЕДЕМДЕСЕТ И ПЕТ ЛВ. И 50 СТ.

На основание чл.264, ал.1 от ДОПК, след извършена проверка удостоверявам, че лицата - собственици / ползватели

Име, презиме, фамилия	ЕГН / ЛНЧ	Общо по вид задължение, лв.
ОБЩИНА ВЕЛИКО ТЪРНОВО - собственик	000133634	299.19

Удостоверението за данъчна оценка е валидно до 31.12.2016 г.

Прехвърлянето или учредяването на вещни права върху недвижими имоти или наследствени права, включващи недвижими имоти, включването на недвижими имоти или вещни права върху недвижими имоти като непарични вноски в капитала на търговски дружества, вписването на ипотека или особен залог се допуска, ако прехвърлителят, съответно учредителят, ипотекарният длъжник или залогодателят представи декларация, че няма непогасени, подлежащи на принудително изпълнение публични държавни и общински задължения (чл. 264, ал. 1 ДОПК).

Настоящото се издава по искане Вх. № 5401007929/17.10.2016 г., за да послужи пред

Удостоверението се издава по данни на ОБЩИНА ВЕЛИКО ТЪРНОВО, актуални към 17.10.2016 г.

Подпис:
Издава: Мария Иванова
младши експерт-орган по приходите



Мил Стойков

До кметта
на гр. Велико Търново

5300-4178-1/0810/67

М О Р Б С

ом . Плит Кемпани със
з. София ул. Кима №3
чрез Васил Кирайков -
Г-н кметче

Като съветник на органа с
лпф. № 10447.511.12.1 поборит в
молби № 10447.511.12 представявам
УПИ XV-1054 по плана на гр. Велико
Търново. Щевам за текущи пра-
вилно на съответния бул мерета
на молба.

гр. Велико Търново
10.08.2016г.

с уважение!

А. Георгиев
из пр. в. м. с.
М. Халиева
АДС и орг. м. с.

Нотариална сметка Удостоверителен материален интерес: 672 770.50 лв. Пропорц. такса: 901 лв. Обикн. такса: 4 лв. Доп. такса: лв. Всичко: 995 лв. Сметка № 3343 12 2003 г. Кв. № 1 г.	Вписване по ЗС/ПВ Служба по вписванията Вх. рег. № 5798 от 09.12.03 г. Акт № 153 том 17 дело № 3343/03 г. Партидна книга: том 6775, Акт № 6774 Такса по вписване по ЗДТ: 672.77 лв. Кв. № от 09/12/03 г. СЪДИЯ ПО ВПИСВАНИЯТА:
---	--

НОТАРИАЛЕН АКТ

ЗА СОБСТВЕНОСТ НА НЕДВИЖИМ ИМОТ

№ 1306 том II рег. № 11881 дело № 784 от 2003 г.

Днес 09.12.2003 г. (девети декември две хиляди и трета година), аз **ДЕНЧО ДЕНЧЕВ** – НОТАРИУС с район на действие района на Великотърновски районен съд, вписан под № 145 (сто четиридесет и пет) в регистъра на Нотариалната камара, в канцеларията си в гр. Велико Търново, ул. "Васил Левски" № 29, ет. 1, като взех предвид молбата на **КРАСИМИРА АЛЕКСАНДРОВА МАНОЛОВА** от гр.София, с ЕГН и **СТОИНЕ МАНОЛОВ МАНОЛОВ** от гр.София, с ЕГН в качеството си на съдружници на "ПИТ КЪМПЪНИ" ООД, със седалище и адрес на управление гр.София, ул. "Кикиша" № 3, регистрирано с решение по ф.д. № 12/1999 г. по описа на СГС, данъчен № 3220071293, БУЛСТАТ 121820522 и приложените към нея писмени доказателства: Нот. акт № 127, том I, нот. дело № 39/2002 г.; Удостоверение № 85/02.12.2003 г. на Община гр.Велико Търново; Проверка по искането с вх.№ 94ВВ – 1483/02.12.2003 г. на Община гр.Велико Търново, Дирекция "Териториално и селищно устройство"; Проектна документация; Решение по ф.д. № 12/1999 г. по описа на СГС; Удостоверение за данъчна оценка на имота № 2756/06.11.2003 г. на ДП гр.Велико Търново, въз основа на които се уверих и убедих, че молителите са придобили собствеността върху описания по-долу недвижим имот, поради което и на основание чл.483 от ГПК съставих настоящия констативен нотариален акт, с който признавам "ПИТ КЪМПЪНИ" ООД – гр.София, представлявано от **КРАСИМИРА АЛЕКСАНДРОВА МАНОЛОВА** и от **СТОИНЕ МАНОЛОВ МАНОЛОВ** за **СОБСТВЕНИК** на следния недвижим имот, находящ се в гр.Велико Търново, ул. "Хаджи Димитър" № 2 (две), а именно: **"КОМПЛЕКС "БИНГО "ГЛОРИЯ ПАЛАС"**, състоящ се от: **СУТЕРЕНЕН ЕТАЖ**, представляващ **КОТЕЛНО** с площ от 67 (шестдесет и седем) кв.м. и **ЗАЛА – СНЕК – БАР** с площ от 345 (триста четиридесет и пет) кв.м., състояща се от: кухня, умивалня, мокър бюфет, съблекалня, фое, баня – тоалетна и складови помещения; **ПАРТЕРЕН ЕТАЖ**, представляващ **ИГРАЛНА ЗАЛА** с площ от 73 (седемдесет и три) кв.м., **КАФЕ – АПЕРАТИВ** с площ от 90 (деветдесет) кв.м., **АВАРИЙНО**

СТЪЛБИЩЕ с площ от 25 (двадесет и един) кв.м., СТЪЛБИЩЕ с площ от 25 (двадесет и един) кв.м., ФОАЕ с площ от 45 (четиридесет и пет) кв.м., ОФИС с площ от 21 (двадесет и два) кв.м. и САНИТАРНИ ВЪЗЛИ с площ от 41 (четиридесет и един) кв.м.; ПЪРВИ ЕТАЖ, представляващ ЗАЛА с площ от 260 (двеста и шестдесет) кв.м., МОКЪР БЮФЕТ с площ от 20 (двадесет) кв.м., АВАРИЙНО СТЪЛБИЩЕ с площ от 21 (двадесет и един) кв.м., СТЪЛБИЩНА КЛЕТКА с площ от 25 (двадесет и пет) кв.м. и СКЛАД МАНСАРДЕН ЕТАЖ, представляващ ОФИС с площ от 18 (осемнадесет) кв.м., ОФИС с площ от 17 (седемнадесет) кв.м., СЪБЛЕКАЛНЯ ЗА ПЕРСОНАЛА с площ от 10 (десет) кв.м., СЪБЛЕКАЛНЯ ОХРАНА с площ от 12 (дванадесет) кв.м., СЪБЛЕКАЛНЯ ТЕХНИК с площ от 13 (тринадесет) кв.м., СТАЯ с площ от 47 (четиридесет и седем) кв.м., СТАЯ с площ от 29 (двадесет и девет) кв.м., СКЛАД ЧИСТАЧКИ с площ от 4 (четири) кв.м., СКЛАД с площ от 14 (четирнадесет) кв.м., СКЛАД с площ от 33 (тридесет и три) кв.м., КЛИМАТИК с площ от 16 (шестнадесет) кв.м., ВЕНТИЛАЦИОННО с площ от 36 (тридесет и шест) кв.м., ТОАЛЕТНА с площ от 6 (шест) кв.м., ТОАЛЕТНА с площ от 6 (шест) кв.м., ДВЕ БАНИ, АВАРИЙНО СТЪЛБИЩЕ с площ от 25 (двадесет и пет) кв.м. и СТЪЛБИЩЕ с площ 7 (седем) кв.м., която сграда е застроена върху УРЕГУЛИРАН ПОЗЕМЛЕН ИМОТ XV – 1056 (петнадесет римско – хиляда и петдесет и шест), в строителен квартал 91 (деветдесет и едно) по подробния устройствен план на гр. Велико Търново.

----- Данъчна оценка на имота е 672 770.50 (шестстотин седемдесет и две хиляди седемстотин и седемдесет лева и петдесет стотинки). -----

----- Акта се състави в четири еднообразни екземпляра, първият от които за подреждане в актовата книга при съда, вторият за общината по местонахождение на имота, третият за собственика и четвъртият за нотариуса. -----

----- При съставяне на акта се представиха и взеха предвид следните документи удостоверяващи правото на собственост на молителя: Нот. акт № 127, том I, нот. дело № 39/2002 г.; Удостоверение № 85/02.12.2003 г. на Община гр. Велико Търново; Проверка по искането с вх. № 94ВВ – 1483/02.12.2003 г. на Община гр. Велико Търново, Дирекция "Териториално и селищно устройство"; Проектна документация; Решение по ф.д. № 12/1999 г. по описа на СГС; Удостоверение за данъчна оценка на имота № 2756/06.11.2003 г. на ДП гр. Велико Търново; Нотариална сметка. -----

НОТАРИУС:



Нотариална такса по ЗНот. Удостоверяван материален интерес: АВ.	Вписване по ЗС/ПВ Служба по вписванията 10 Вх. рег. № <u>СНЗТ</u> от г.
Пропорц. такса: <u>30,00</u> АВ.	Акт № <u>101</u> том <u>19</u> дело № <u>3423/2010</u>
Обикн. такса: <u>0,00</u> АВ.	Партидна книга: том стр.
Доп. такса: АВ.	Такса за вписване по ЗДТ: <u>11</u> АВ.
Всичко: <u>30,00</u> АВ.	Кв. № от г.
Сметка № <u>26550 / 2010</u> г.	СЪДИЯ ПО ВПИСВАНИЯТА:
Кв. № г.

НОТАРИАЛЕН АКТ

ЗА ПОПРАВКА НА НОТАРИАЛЕН АКТ ЗА СОБСТВЕНОСТ НА НЕДВИЖИМ ИМОТ

№ 092 том IV рег. 8804 дело № 482 от 2010 г.

..... Днес 10.11.2010 г. (десети ноември две хиляди и десета година), аз **ДЕНЧО ДЕНЧЕВ - НОТАРИУС** в района на Великотърновски районен съд, вписан под № 145 (сто четиридесет и пет) в регистъра на Нотариалната камара-София, в кантората ми в гр. Велико Търново, ул. „Васил Левски“ № 29, вход „А“, като взех предвид молбата на **КРАСИМИРА АЛЕКСАНДРОВА МАНОЛОВА**, с ЕГН с постоянен адрес: град София, ул. №, с а.к. № изд.на 03.11.2010 г. от МВР-София и **СТОЙНЕ МАНОЛОВ МАНОЛОВ**, с ЕГН с постоянен адрес: град София, ул. №, с а.к. № изд.на 07.09.2009 г. от МВР-София в качеството си на съдружници на **„ПИТ КЪМПЪНИ“ ООД**, със седалище и адрес на управление гр.София, ул. „Кикища“ № 3, регистрирано с решение по ф.д. № 12/1999 г. по описа на СГС, ЕИК: 121820522 и приложените към нея: документи за самоличност, извърших настоящия нотариален акт за поправка на нотариален акт за собственост на недвижим имот в следния смисъл:.....

..... В нотариален акт за собственост на недвижим имот № 1306 (хиляда триста и шест), том VII (седем римско), рег. № 11881 (единадесет хиляди осемстотин осемдесет и едно), нотариално дело № 784 (седемстотин осемдесет и четири), извършен на 09.12.2003 г. (девети декември две хиляди и трета година) от Денчо Денчев - Нотариус с район на действие Районен съд - Велико Търново, на страница 2 (втора), от редове 19, 20, 21 и 22 (деветнадесет, двадесет, двадесет и едно и двадесет и две) отгоре надолу, да отпадне текста: „върху УРЕГУЛИРАН ПОЗЕМАЕН ИМОТ XV - 1056 (петнадесет римско - хиляда и петдесет и шест), в строителен квартал 91 (деветдесет и едно) по подробния устройствен план на гр.Велико Търново“, като вместо него се чете следния текст: „върху УРЕГУЛИРАН ПОЗЕМАЕН ИМОТ XV - 1054 (петнадесет римско - хиляда и петдесет и четири), в строителен квартал 91 (деветдесет и едно) по подробния устройствен план на гр.Велико Търново“.....

..... Акта се състави в шест еднообразни екземпляра, два от които за подреждане в актовата книга при съда, третият за общината по местонахождение на имота, четвъртият и петият за съответно и шестият за нотариуса.....

ДЕНЧЕВ
Район на действие
Р.С. В. ТЪРНОВО
Република България

НОТАРИУС:



АГЕНЦИЯ ПО ГЕОДЕЗИЯ,

КАДАСТЪР И КАРТОГРАФИЯ

ГЕОДЕЗИЯ, КАРТОГРАФИЯ И КАДАСТЪР - гр. ВЕЛИКО ТЪРНОВО

5000, ПОЩЕНСКА КУТИЯ - 331, Бул. "Цар Т.СВЕТОСЛАВ" №59, 062/622536; 623889,
veliko.tarnovo@cadastre.bg, acad_vtar@mail.bg, БУЛСТАТ:130362903

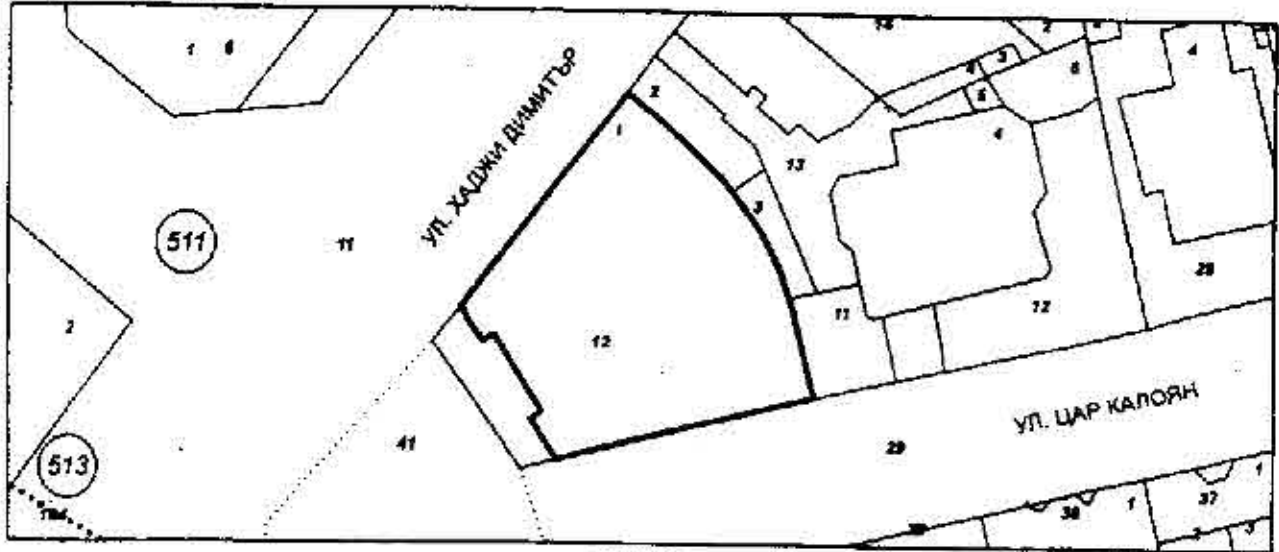
Сериал 1618, к.к. Търново, к.к. 331
Тел: 02/818 63 53, факс: 02/818 63 54
Адрес: CADASTRE BG, V. TARNOVO

СКИЦА НА СГРАДА № 6930 / 16.09.2011 г.

с идентификатор 10447.511.12.1

Гр. Велико Търново, общ. Велико Търново, обл. Велико Търново
По кадастралната карта и кадастралните регистри, одобрени със Заповед РД-18-86 / 19.09.2008г.
на ИЗПЪЛНИТЕЛЕН ДИРЕКТОР НА АГКК
Последно изменение със заповед: няма издадена заповед за изменение в КККР
Адрес на сградата: гр. Велико Търново, п.к. 5000, ул. хаджи Димитър № 2
Сградата е разположена в поземлен имот с идентификатор 10447.511.12
Застроена площ: 335 кв.м
Брой етажи: 4
Предназначение: Сграда със смесено предназначение

Координатна система 1970г.



М 1:500

Собственици:

1. 121820522, "ЛИТ КЪМПАНИ" ООД

Няма данни за идеалните части

Нотариален акт № 153 том 14 рег. 5798 дело 3324 от 09.12.2003г., издаден от Служба по вписванията гр.Велико Търново

Скицата да послужи за: нотариус

Скица № 6930 / 16.09.2011 г. е издадена въз основа на документ с входящ № 388 / 16.09.2011 г.

Изработил:

инж. Йордан Пенчев



ВЕЛИКО ТЪРНОВО

инж. Веселин