

Частично изменение на подробен
 Устройство на кабел - лан за застрояване
 с обхват поземлен имот ПИ 10447.17.482,
 Земащето на гр. Велико Търново
 Велико Търново

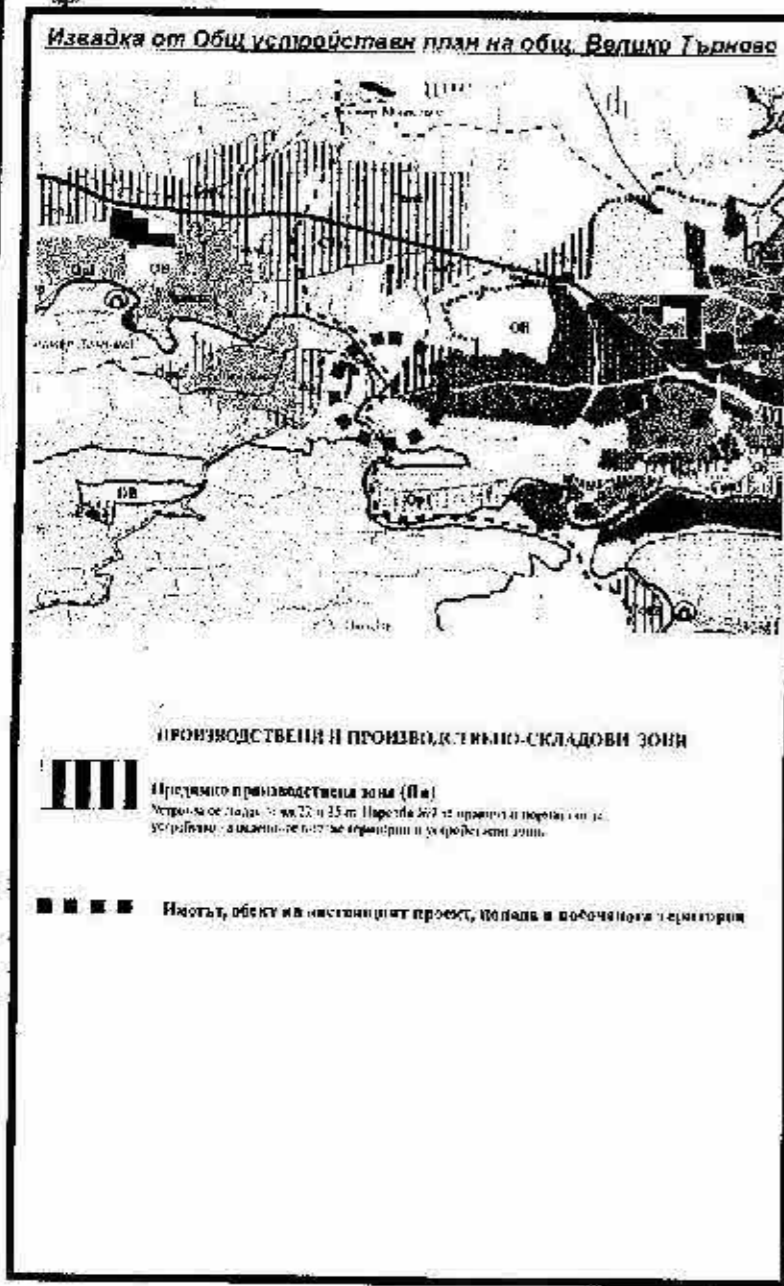
 М 1:1000

Легенда:
 ел. кабел
 сервитут около ел. кабел
 Обща Дължина на Кабел 1KV - 270 m
 Сервитут на Кабел 1KV - 567 m2

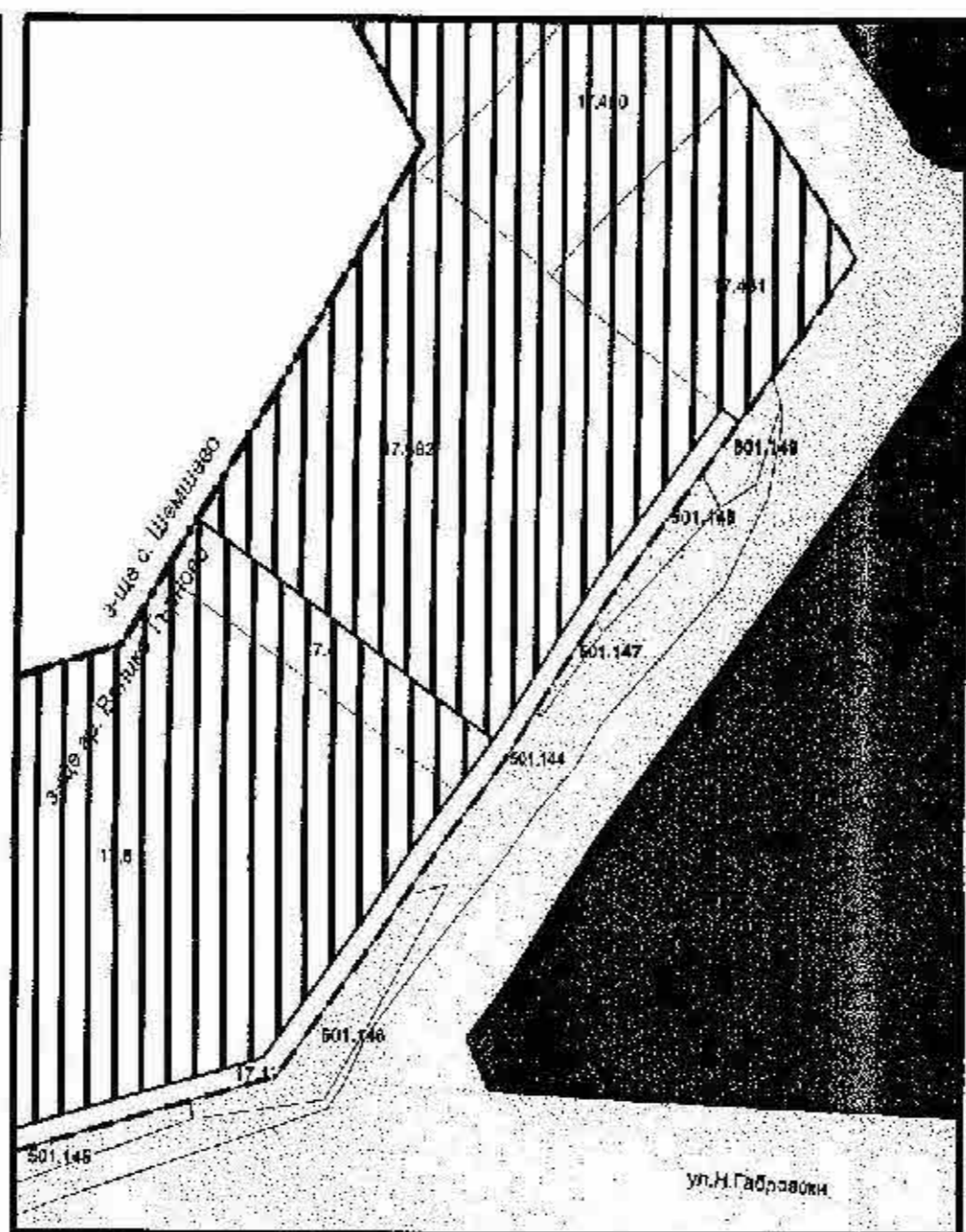
	Проектант: Инж. Димитър Димитров ДИМИТРОВ ДИМИТЪР ДИМИТРОВ ДИМИТЪР
	Проектант: Инж. Димитър Димитров ДИМИТРОВ ДИМИТЪР ДИМИТРОВ ДИМИТЪР
Проектант: Инж. Димитър Димитров ДИМИТРОВ ДИМИТЪР ДИМИТРОВ ДИМИТЪР	Проектант: Инж. Димитър Димитров ДИМИТРОВ ДИМИТЪР ДИМИТРОВ ДИМИТЪР

Възложител:
 Николай Зарков Петров


III



Извадка от Общ Устройствен План



Опорен план



Проект

М 1:1000

М 1:1000

ЛЕГЕНДА:

- Земеделски земи с допустима промяна предназначението
- Предимно производствена устройствена зона
- Асфалтов път
- Плъски път
- Граници на кадастрална карта
- Граница на населено място

- Граница на пряма на режима на устройство
- Ограничителна линия на застрояване
- Предимно производствена устройствена зона

Свободно застрояване	E	Климатичност	Max 2.0	Mп 20%	Плътност на застрояване	Max 30%	Навблизима околна среда
			Max 2.0			Max 30%	

Проект:

Частично изменение на подробен устройствен план - план за застрояване, с обхват поземлен имот ПИ 10447.17.482, землище на гр. Велико Търново, Община В. Търново

Част:

Градостроитство



Проектант:
арх. Ели Стефанова Бенкова

Възложител:
Николай Здравков Петров