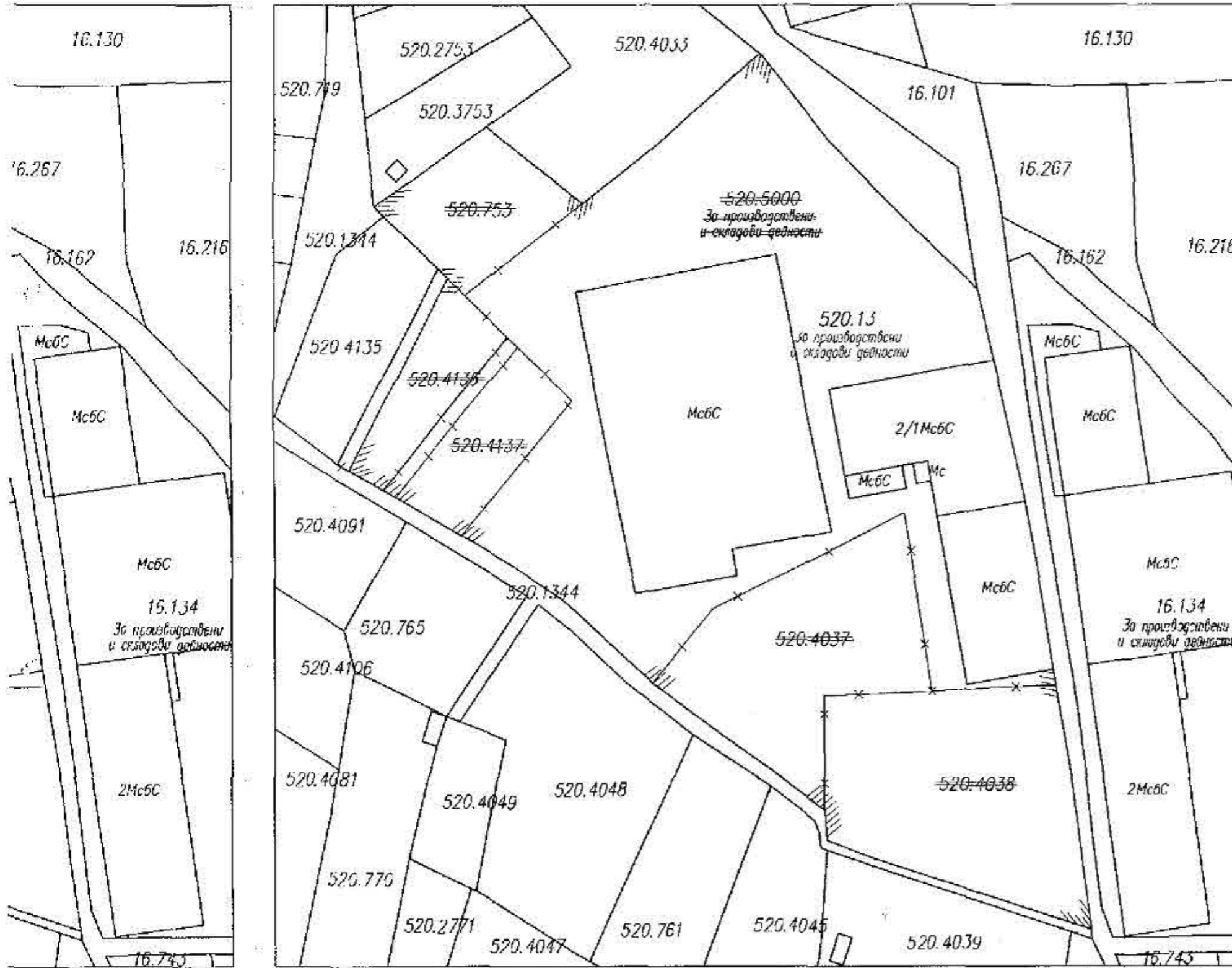


ЧИ на ПУП - ПЛАН ЗА РЕГУЛАЦИЯ
М 1:1 000



Площ на ПИ 10447.520.5000 "За производствени и складови дейности"	16 199 м ²
Площ на ПИ 10447.520.753 по действащ план	878 м ²
Площ на ПИ 10447.520.4136 по действащ план	708 м ²
Площ на ПИ 10447.520.4137 по действащ план	850 м ²
Площ на ПИ 10447.520.4037 по действащ план	1 846 м ²
Площ на ПИ 10447.520.4038 по действащ план	2 216 м ²
Площ на новообразуван ПИ 10447.520.13 "За производствени и складови дейности" - 16 428 м ²	
Площ за промяна предназначението на земеделската земя	6 228 м²

ПРЕДЛОЖЕНИЕ за ЧИ на ПУП - ПЛАН ЗА РЕГУЛАЦИЯ
за смяна предназначението на земята на ПИ №№520.753; 520.4136; 520.4137; 520.4037 и 520.4038 в "За производствени и складови дейности", обединяването им с ПИ 520.5000 в един нов ПИ 520.13 "За производствени и складови дейности" и промяна на границата с 520.1344, с цел разширяване на производствено-складовата база на "ЕКСТРАПАК" ООД, м. "Козлуджа", гр. Велико Търново

М 1:1 000










ИМАМА СЪВЕЩАНИЕ В ИКОНОГРАФИЧНО ПРОЕКТИРАНЕ
 ПЪЛНА ОТГОВОРНОСТ ЗА СТАНДАРДНОСТ
 Регистрационен № 03385
 ИМЕН. ТИХОМИР
 ПРОЕКТИРОВАЩ ИНЖЕНЕР
 Проектант:
 и.и.и. Тихомир Ст. Данов
 ПРОЕКТИРОВАЩ ИНЖЕНЕР ЗА РЕГУЛАЦИЯ ГОДИН

Възложител:
ИИИ "Вай Колеви"

**ПОДРОБЕН УСТРОЙСТВЕН ПЛАН
ПЛАН ЗА ЗАСТРОЯВАНЕ**
за промяна предназначенията на
ПИ 524034, 520751, 520752, 520757, 520759 и 524035
в местност "Козлуджа", землище гр. Велико Търново
за производствени и складови дейности

M 1:1000

ЛЕГЕНДА:

-  Съществуващи сгради
-  Земелска територия с устройствен режим с допустима промяна на предназначението
-  Предимно производствена устройствена зона
-  Ограничителни линии на застрояване
-  Задължителна линия на застрояване
-  Граница на промяна на режим на устройство и застрояване
-  Съществуваща граница м. "Козлуджа"
-  Проектна граница
-  Обслужващ път



ПРОЕКТ ЗАСТРОЯВАНЕ
на землище ПИ 524034, 520751, 520752, 520757, 520759 и 524035
в местност "Козлуджа", землище гр. Велико Търново
10.06.2005 г.
П. П. Данев

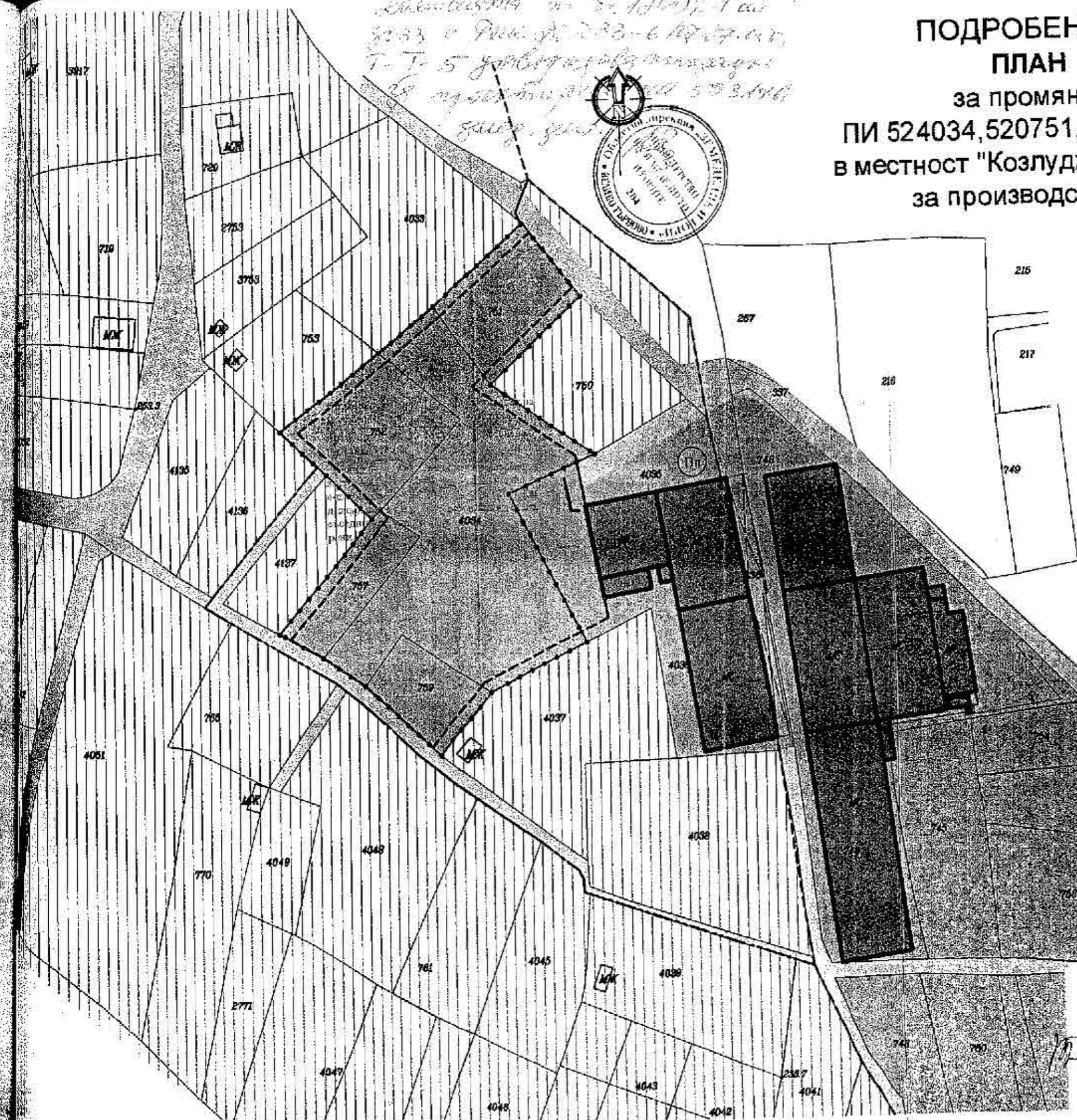
ПЪЛНА ПРОЕКТИВНА ПРАВОМОЩНОСТ
Регистрационен № 00000
АРХИТЕКТ
П. П. ДАНЕВ
04.2005 г.
КАМАРА НА АРХИТЕКТУРЕ В БЪЛГАРИЯ

Проектант: /арх. П. П. Данев/

Въложител: "ЕКСТРАПАК" ООД

1341/18.07.2005

*Земелищна карта № 1341/18.07.2005 г.
с ПИ № 524034, 520751, 520752, 520757, 520759 и 524035
в местност "Козлуджа", землище гр. Велико Търново*





**ПРЕДЛОЖЕНИЕ за ЧИ на ПУП -
ПЛАН ЗА ЗАСТРОЯВАНЕ**

за смяна предназначението на
земята на ПИ №№520.753; 520.4136; 520.4137;
520.4037 и 520.4038 в "За производствени
и складови дейности", обединяването им
с ПИ 520.5000 в един нов ПИ 520.13 "За
производствени и складови дейности" и
промяна на границата с 520.1344,
с цел разширяване на производствено-
складовата база на "ЕКСТРАПАК" ООД,
м. "Козлуджа", гр. Велико Търново

М 1:1 000



ЛЕГЕНДА:

- Поземни имоти за производствено-складови дейности
 - Изоставена земеделска земя
 - Ограничителни линии на застрояване
 - Граница на промяна на режим на устройство и застрояване
 - Обслужваща улица
 - Производствено - складови сгради - съществуващи
- Предимно производствена устройствена зона
- | | |
|-----------------------------------|--------------------------|
| Етажност височина | Плътност на застрояване |
| Коефициент на интензивност 2.5 | Минимално озеленена площ |
| Начин на застрояване Е - свободно | |

Номер на масив	Номер на поземлен имот или на урбанизиран поземлен имот	Устройствена зона	Поземлен имот с установено предназначение	Етажност (височина в м)			Градоустройствени параметри			Начин на застрояване			Площ (кв. м)	Забележка
				задължителна	максимална	възможна "от-до"	плътност на застрояване	К инт.	минимална зелена площ	Свободно - Е	Свързано в два съседни имота - Д	Свързано - С		
520	13	Пп	За произв. и скл. дейности	-	-	-	80	2.5	20	●	-	-	16 428	-

Проектант:
 арх. Ели Бенков
 Възложител:
 "НИКОЛАИ КОЛВИ"