

ДО ВЕЛИКОТЪРНОВСКИ
ОБЩИНСКИ СЪВЕТ

РЕГИСТРАЦИЯ И ДАТА

№ 426/14.10.16

Л: ПК № 05-62

ПК
ПК

3100 С
ОБЩИНА ВЕЛИКОТЪРНОVO
с/к

ПРЕДЛОЖЕНИЕ

09-00-450/14.10.16

от инж. ДАНИЕЛ ДИМИТРОВ ПАНОВ
КМЕТ НА ОБЩИНА ВЕЛИКО ТЪРНОVO

ОТНОСНО: Учредяване на безвъзмездно право на ползване върху земеделски земи от ОПФ в полза на читалища

УВАЖАЕМИ ОБЩИНСКИ СЪВЕТНИЦИ,

Съгласно разпоредбите на Закона за народните читалища, на тези от тях, които не са оземлени, безвъзмездно се предоставя за ползване 50 декара земя от общинския поземлен фонд, ако има такъв.

Във Великотърновски общински съвет е постъпило предложение вх. № 828/17.08.2016 г. от Антон Кръстев, Кмет на с. Леденик. Към предложението е приложено заявление вх. № 143/11.08.2016 г. Народно читалище "Поука - 1920 г." с. Леденик, представявано от председателя Радка Петкова Маринова, с искане за предоставяне на безвъзмездно право на ползване върху земеделски земи от ОПФ в землището на с. Леденик.

Във връзка с гореизложеното предлагам на Великотърновски Общински съвет да вземе следното

РЕШЕНИЕ:

1. На основание чл. 21, ал. 1, т. 8 от ЗМСМА, чл. 39, ал. 5 от Закона за общинската собственост, чл. 59, ал. 7 от НРПУРОИ, във връзка с §6 от ПЗР на Закона за народните читалища, Великотърновски Общински съвет предоставя за безвъзмездно ползване на Народно читалище "Поука - 1920 г." с. Леденик, представявано от Председателя - Радка Петкова Маринова за срок от 10 (десет) години, считано от 01.10.2016 г. земеделски земи от Общинския поземлен фонд в землище с. Леденик, с обща площ 42,283 дка, както следва:

№ по ред	№ на имот	Местност	Тип	Категория	Площ /дка/	АОС
1.	005005	Раковец	Нива	3	9,404	
2.	009013	Дренака	Нива	9 и 6	5,338	5899/24.07.2014 г.
3.	024020	Могилата	Нива	8	15,194	6244/21.06.2016 г.
4.	031013	Лъката	Нива	3	0,450	5912/25.07.2014 г.
5.	080012	Саламата	Нива	8	1,641	6243/17.06.2016 г.
6.	083024	Саламата	Нива	8	3,754	6242/16.06.2016 г.
7.	083025	Саламата	Нива	8	6,502	5915/25.07.2014 г.

2. Възлага на Кмета на Община Велико Търново да осъществи необходимите административни действия, съгласно действащата нормативна уредба.

ИНЖ. ДАНИЕЛ ПАНОВ
КМЕТ НА ОБЩИНА ВЕЛИКО ТЪРНОVO



Съгласували:
Десислава Йонкова
Директор Дирекция "Правна"

Надя Петрова
Директор Дирекция "ДСОП"

Маринела Джартова
Началник отдела "УС"

ДО
ДАНИЕЛ ПАНОВ
КМЕТ НА ОБЩИНА
ВЕЛИКО ТЪРНОВО

Съгласно

ВЕЛИКОТЪРНОВСКИ
ОБЩНСКИ СЪВЕТ
РЕГИСТРАЦИОНЕН ИНДЕКС И ДАТА
12-444/22.08.16

ОБЩИНА В ТЪРНОВО
ПОЩ. КОД 5000
РЕГИСТРАЦИОНЕН ИНДЕКС И ДАТА
09.00.9821 22.08.16

Приложено изпращаме Ви предложение, Вх. № 828/17.08.2016 г. за становище.

Приложение: съгласно текста.

Н. Георгиев
Зс. № 149
с мнение съвместно
с мнение Търновски




ВЕНЦИСЛАВ СПИРДОНОВ
ПРЕДСЕДАТЕЛ
ВЕЛИКОТЪРНОВСКИ
ОБЩНСКИ СЪВЕТ

*До Кмет на
село Леденик
за съдействие*
19.08.16г.

Община Велико Търново
Кметство с. Леденик
п.код 5042
регистрационен индекс и дата
Увх № 71 / 16.08.2016г.

ДО ПРЕДСЕДАТЕЛЯ
НА ОБЩИНСКИЯ СЪВЕТ
НА ОБЩИНА ВЕЛИКО ТЪРНОВО
Г-Н ВЕНЦИСЛАВ СПИРИДОНОВ
2
ДАТА
10-57-17 / 16.08.2016


ВЕЛИКОТЪРНОВСКИ
ОБЩИНСКИ СЪВЕТ
РЕГИСТРАЦИОНЕН ИНДЕКС И ДАТА
Увх № 829 / 17.08.16

ПРЕДЛОЖЕНИЕ

Относно: Постъпило заявление от председателя на НЧ „Поука – 1920“, село Леденик.

Уважаеми г-н Спиридонов,

Във връзка с постъпило заявление с вх. № 143/11.08.2016 г. от регистъра на кметство село Леденик, моля за Вашето съдействие, да се предоставят за безвъзмездно ползване на НЧ „Поука – 1920“, село Леденик седем броя имоти, с начин на трайно ползване – ниви, с обща площ от 42,283 дка. Договорът за наем за посочените имоти, частна общинска собственост, е сключен на 06.06.2011 г. и след уреждане на отношенията между Община Велико Търново и наемателя, моето предложение е тези имоти да бъдат предоставени безвъзмездно за ползване на НЧ „Поука – 1920“, село Леденик. Имотите са както следва:

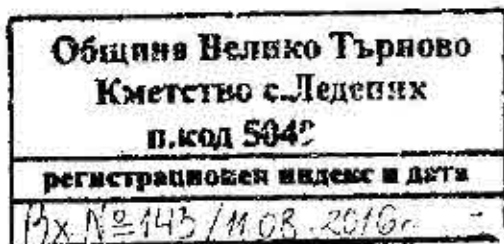
№ по ред	№ на имот	Местност	начин на ползване	категория	площ/дка/
1.	005005	Раковец	Нива	3	9,404
2.	009013	Дренака	Нива	9	5,338
3.	024020	Могилата	Нива	8	15,194
4.	031013	Чуката	Нива	3	0,450
5.	080012	Саламата	Нива	8	1,641
6.	083024	Саламата	Нива	8	3,754
7.	083025	Саламата	Нива	8	6,502
ОБЩО					42,283

С УВАЖЕНИЕ:
Кмет на кметство село Леденик
/Антон Кръстев/

16.08.2016 г.

- Прилагам: 1. Копие от заявление с вх. № 143/11.08.2016 г.
2. Протокол на читалищно настоятелство от 10.08.2016г.

Изх. № 12/11.08.2016 г.



ДО КМЕТА

НА С. ЛЕДЕНИК, ОБЩ. В. ТЪРНОВО

Г-Н АНТОН КРЪСТЕВ

ЗАЯВЛЕНИЕ

от Радка Петкова Маринова – председател на НЧ „Поука – 1920“, с. Леденик.

Относно: Безвъзмездно предоставяне за ползване на общинска земя в землището на село Леденик, Община Велико Търново.

Г-н Кръстев,

Моля за Вашето съдействие, Община Велико Търново и в частност Общинския съвет на Община Велико Търново, да предостави за безвъзмездно ползване на НЧ „Поука – 1920“, село Леденик обработваема общинска земя в землището на село Леденик. Към 11.08.2016 г. на читалището са предоставени две ниви в местността „Саламата“ с обща площ от 7,500 дка.

Вярвам, че молбата ми ще бъде удовлетворена.

11.08.2016 г.

СУВАЖЕНИЕ:

/Председател на НЧ „Поука – 1920“
село Леденик - Радка Маринова/



Прилагам: 1. Препис от Протокол № 5 от 10.08.2016 г. на читалищното настоятелство при НЧ „Поука – 1920“ село Леденик, Община Велико Търново.

Днес 10.08.2016г. се проведе заседание на читалищното настоятелство при НЧ „ПОУКА-1920 с. Леденик, общ В.Търново“ при следния дневен ред:

1. Отправяне на молба до кмета на селеник и Общински съвет В.Търново за предоставяне на допълнителна обработваема общинска земя на читалището според Закона за народните читалища.

2. Разни


Присъстват всички членове на настоятелството.


След проведеното обсъждане читалищното настоятелство реши:

1. Да се изготви и изпрати заявление до Общински съвет В. Търново за предоставяне на допълнителна обработваема общинска земя на читалището според Закона за народните читалища.

Секретар:.....
Стефанка Стоянова

Председател:.....
Радка Маринова





РЕПУБЛИКА БЪЛГАРИЯ
МИНИСТЕРСТВО НА РЕГИОНАЛНОТО РАЗВИТИЕ
МИНИСТЕРСТВО НА ПРАВОСЪДИЕТО

ОБЩИНА ВЕЛИКО ТЪРНОВО

ОБЛАСТ ВЕЛИКО ТЪРНОВО

УТВЪРЖДАВАМ:

КМЕТ НА ОБЩИНАТА
ДАНИЕЛ ПАНОВ
 (име и фамилия)



Сателитна снимка на имота № 005005 в гр. Велико Търново

Вх. рег. № **6694** / **20.07.2014** г.

Вписване по ЗС/ПВ: **20** г.

Адрес: **АБ** / **АД** / **Дело 79** / **20** г.

Служба по вписванията:

Частична информация: _____ стр.

Имота № **СЪДИЯ ПО ВПИСВАНИЯТА:**

Д.Т. _____ / **20.07.2014** г.


Съдия: _____

А К Т № 5899


ЗА ЧАСТНА ОБЩИНСКА СОБСТВЕНОСТ

Регистър: 30

Досие: 5899



1. ДАТА НА СЪСТАВЯНЕ	24.07.2014 г., гр. ВЕЛИКО ТЪРНОВО
2. ПРАВНО ОСНОВАНИЕ	НА ОСНОВАНИЕ - чл.56, ал.1 и чл.59, ал.2 и чл.2, ал.1, т.7 от ЗОС; чл.19, ал.1 от ЗСПЗЗ, във връзка с чл.45в, ал.7 от ПТЗСПЗЗ, Протоколно Решение № 10 Виж графа Забележка!
3. ВИД И ОПИСАНИЕ НА ИМОТА	Нива /Земни по чл.19 от ЗСПЗЗ/, представляваща имот № 005005/ нула нула пет нула пет/, с площ 9.404 дка /девет цяло четиристотин и четири хилядни дка/, Трета категория, местност "Раковец", в землището на с.Леденик.
4. МЕСТОАХОЖДЕНИЕ НА ИМОТА	Област Велико Търново, Община Велико Търново, С. ЛЕДЕНИК, местност: "РАКОВЕЦ", имот № 005005
5. ГРАНИЦИ НА ИМОТА	СЕВЕР: Имот № 005039, Нива Имот № 005040, Нива ИЗТОК: Имот № 999022, Полски път ЮГ: Имот № 005026, Нива Имот № 005006, Нива ЗАПАД: Имот № 999023, Полски път
6. ДАНЪЧНА ОЦЕНКА НА ИМОТА КЪМ МОМЕНТА НА УТВЪРЖДАВАНЕ НА АКТА	1244.10 лв. / хиляда двеста четиридесет и четири лева и 10 ст./

7. СЪСОБСТВЕНИЦИ	
8. НОМЕР И ДАТА НА СЪСТАВЕНИ ПО-РАНО АКТОВЕ	
9. ПРЕДОСТАВЕНИ ПРАВА ЗА УПРАВЛЕНИЕ :	
Кмет на Община Велико Търново - чл.12, ал.5 от ЗОС.	
(Акт за предоставяне право, срок, приобретатели)	
10. АКТОСЪСТАВИТЕЛ :	
СЕВДАЛИНА ИВАНОВА НИКОЛОВА - 1.Л. СПЕЦИАЛИСТ В ОТДЕЛ "УС"	
(трите имена и длъжност)	
..... (подпис) 	
11. ЗАБЕЛЕЖКИ:	
Към графа № 2 от 19.12.2008 г. с Приложение № 1, към раздел I, т.1 към него, Заповед № РД-14-152/23.12.2008 г. на Директора на Областна Дирекция "Земеделие" гр.Велико Търново, Приемо-предавателен протокол от 07.04.2009 г., Скица № К05720/15.07.2014 г. и Удостоверение № 1484-2/15.07.2014 г. на Общинска служба по Земеделие" гр. Велико Търново за характеристика на поземления имот и Удостоверение № 5401003415/22.07.2014 г. на Община В.Търново за данъчна оценка на имота.	

С К И Ц А

стр. 1 от 1

№ К05720/15.07.2014 г.

М 1:2000

на имот с номер 005005 в землицето на с. АЕДЕНИК с ЕКАТТЕ 43253, общ. ВЕЛИКО ТЪРНОВО.

Имотът е собственост на:

г. ОБЩИНА ВЕЛИКО ТЪРНОВО, Рег. номер 5041А, гр. ВЕЛИКО ТЪРНОВО.

Документи: Заповед по чл. 45а/7/ ОТЗСПЗЗ № РД-14-152 от 29.12.2008 г.

Площ на имота: 9,404 дка. Начин на трайно ползване: Нива

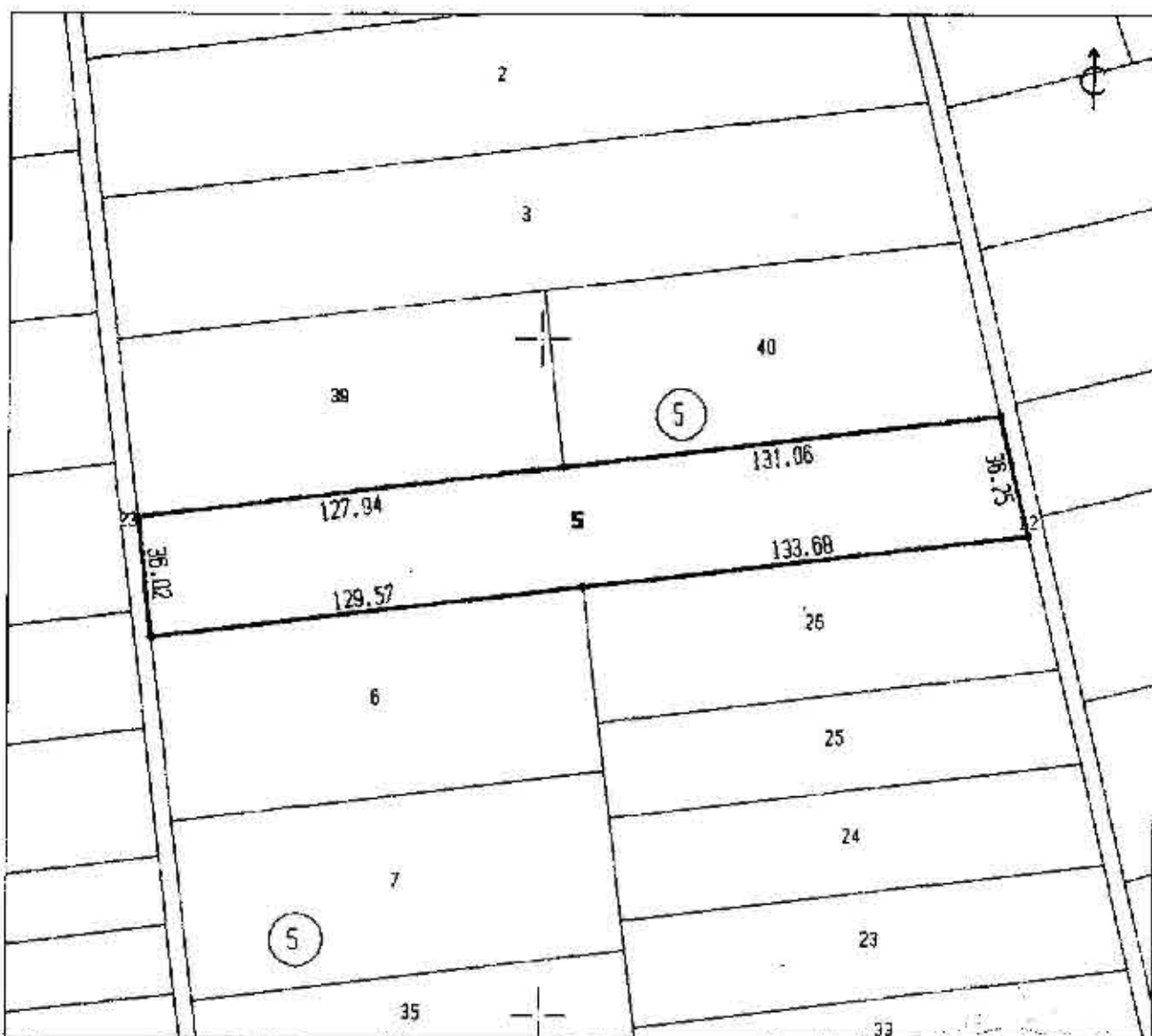
Вид собственост: Общинска частна

Категория на земята при неполивни условия: Трета

Имотът се намира в местността "РАКОВЕЦ" при граници и съседни:

№ 005040, Нива	на "АДЗЕНСКА МОЗА" ООД
№ 005039, Нива	на МААДЕН КОЛЕВ ИМАКОВ
№ 999023, Полевски път	на ОБЩИНА ВЕЛИКО ТЪРНОВО
№ 005006, Нива	на "КРАСИ" ЕООД
№ 005026, Нива	на МАГДА ХРИСТОВА ПОЛИГОРДАНОВА
№ 999022, Полевски път	на ОБЩИНА ВЕЛИКО ТЪРНОВО

Имотът или договор за наем.



Скицата съдържа 1 стр. и има срок за валидност 6 месеца.

Изработил:

/ ЙОРДАНКА ИВАНОВА АТАНАСОВА

/ главен експерт

Дата: 05.07.2014 г. Заверил:

/ СНЕЖАНА АЛЕКСАНДРОВА

Печат

/ НАЧАЛНИК на Общинска служба по земеделие



РЕПУБЛИКА БЪЛГАРИЯ

МИНИСТЕРСТВО НА РЕГИОНАЛНОТО УПРАВЛЕНИЕ

МИНИСТЕРСТВО НА ПРАВОСЪДИЕТО

ОБЩИНА ВЕЛИКО ТЪРНОВО

ОБЛАСТ ВЕЛИКО ТЪРНОВО

Партенция книга: три стр.

Имотна карта

Вписване по ЗСНН

Служба по вписванията

Съдия по вписванията

СЪДИЯ ПО ВПИСВАНИЯТА:

УТВЪРЖДАВАМ:

(попис и печат)

КМЕТ НА ОБЩИНАТА

(име и фамилия)



А К Т № 6244

ЗА ЧАСТНА ОБЩИНСКА СОБСТВЕНОСТ

Регистър: 32

Досие: 6244

1. ДАТА НА СЪСТАВЯНЕ	21.06.2016 г., гр. ВЕЛИКО ТЪРНОВО
2. ПРАВНО ОСНОВАНИЕ	НА ОСНОВАНИЕ: чл.56, ал.1; чл.2, ал.1, т.7 от ЗОС; чл.19, ал.1 от ЗСПЗЗ, във връзка с чл.45в, ал.7 от ПЗСПЗЗ, Виж графа Забележка!
3. ВИД И ОПИСАНИЕ НА ИМОТА	Нива /Земя по чл.19 от ЗСПЗЗ/, представляваща имот №009013 /нула нула девет нула едно три/, с площ 5.338 дка /пет цяло триста тридесет и осем хилядни декара/, от които 4.694 /четири цяло шестстотин деветдесет и четири хилядни декара/ - Девета категория и 0.644 /нула цяло шестстотин четиридесет и четири хилядни декара/ - Шеста категория, местност "Дренака" в землището на с. Леденик.
4. МЕСТОНАХОЖДЕНИЕ НА НА ИМОТА	Област Велико Търново, Община Велико Търново, С. ЛЕДЕНИК, местност: "ДРЕНАКА", имот № 009013
5. ГРАНИЦИ НА ИМОТА	СЕВЕР: имоти №№ 009001 - Нива; 009017 - Нива ИЗТОК: имот № 009004 - Нива ЮГ: имоти №№ 207008 - Полски път; 009012 - Нива ЗАПАД: имот № 000477 - Полски път
6. ДАВЪЧНА ОЦЕНКА НА ИМОТА КЪМ МОМЕНТА НА УТВЪРЖДАВАНЕ НА АКТА	160.20 лв. /сто и шестдесет лв. и 20 ст./

7. СЪСОБСТВЕНИЦИ

8. НОМЕР И ДАТА НА
СЪСТАВЕНИ ПО-РАНО
АКТОВЕ.

9. ПРЕДОСТАВЕНИ ПРАВА ЗА УПРАВЛЕНИЕ :

Кмет на Община Велико Търново - чл.12, ал.5 от ЗОС.

(Акт за предоставяне право, срок, приобретатели)

10. АКТОСЪСТАВИТЕЛ :

ПАВЛИНА ПЕТРОВА ЖЕЛЯЗКОВА - СТАРШИ ЕКСПЕРТ В ОТДЕЛ "УС"

(трите имена и длъжност)

(подпис)

11. ЗАБЕЛЕЖКИ:

Към графа № 2

Протоколно Решение № 10/19.12.2008 г. с Приложение № 1, към раздел I, т.1 към него, Заповед № РД-14-152/23.12.2008 г. на Директора на Областна Дирекция "Земеделие" гр.Велико Търново, Приемо-предавателен протокол от 07.04.2009 г. , Скица № К06333/21.04.2016г. на Общинска служба по Земеделие Велико Търново и Удостоверение за характеристика на имота №742/21.04.2016г. от Общинска служба по Земеделие гр.Велико Търново и Удостоверение №5401003491/28.04.2016 г. за данъчна оценка на имота от Община Велико Търново.

С К И Ц А

стр. 1 от 1

№ КОБ333/21.04.2016 г.

М 1:1000

на имот с номер 009013 в землището на с. АЕДЕНИК с ЕКАТТЕ 43253, общ. ВЕЛИКО ТЪРНОВО.

Имотът е собственост на:

1. ОБЩИНА ВЕЛИКО ТЪРНОВО, Рег. номер 5041А, гр. ВЕЛИКО ТЪРНОВО,

Документ: Заповед по чл. 45а/7/ ППЗСПЗЗ № РД-14-152 от 29.12.2008 г.

Площ на имота: 5.338 дка. Начин на трейно ползване: Нива

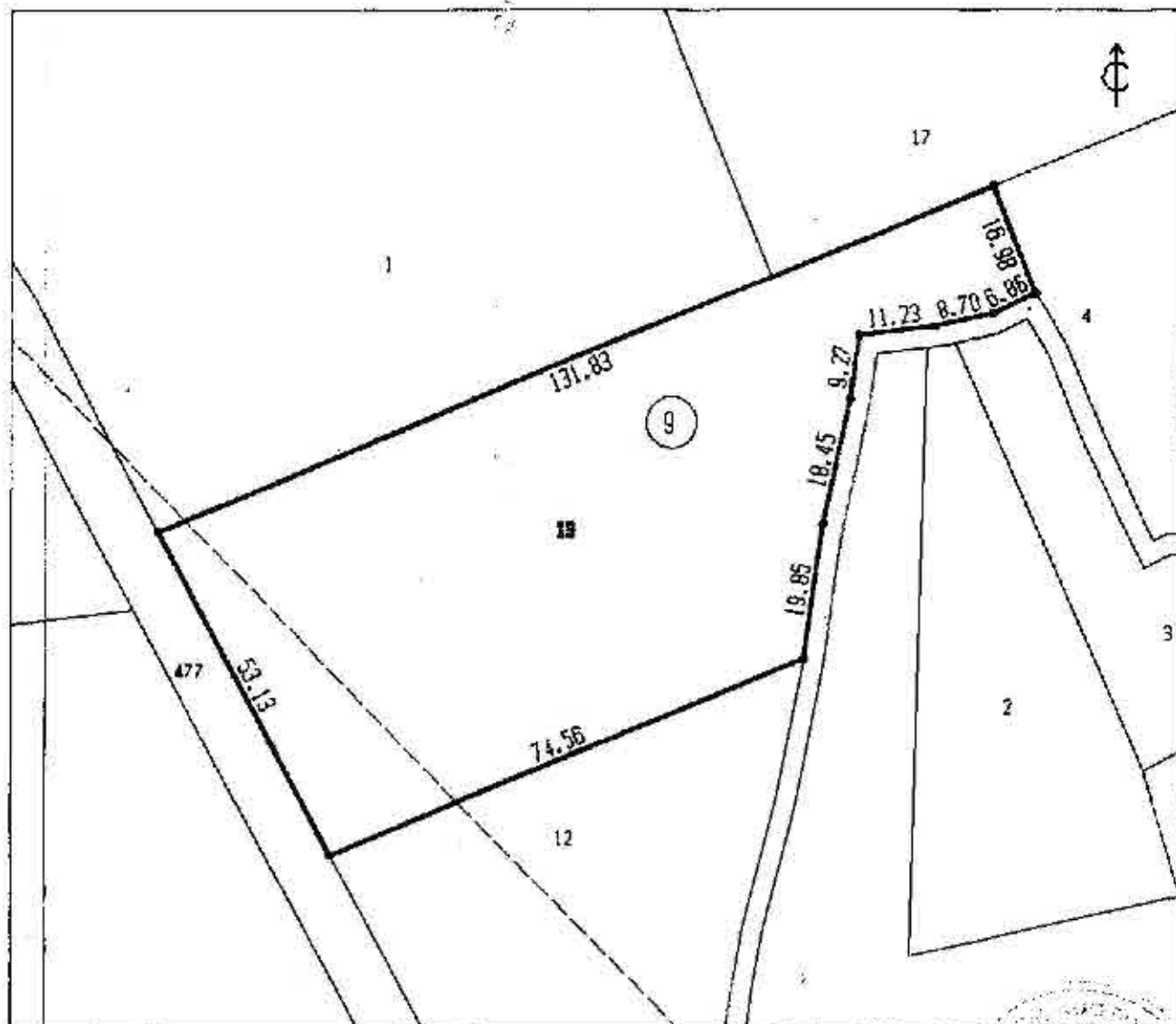
Вид собственост: Общинска частна

Категория на земята при неполивни условия: Девата (4.894) Паста (0.644)

Имотът се намира в местността "ДРЕНАКА" при граници и съседи:

№ 009012, Нива	на	МААДЕН КОЛЕВ МИАКОВ
№ 000477, Полски път	на	ОБЩИНА ВЕЛИКО ТЪРНОВО
№ 009001, Нива	насл. на	ЦОНО СТОЯНОВ КАЛЕНДЖИЕВ
№ 009017, Нива	на	КАМЕН ЦОНКОВ ИВАНОВ
№ 309004, Нива	насл. на	ВИТАН ГЕОРГИЕВ АТАНАСОВ
№ 207008, Полски път	на	ОБЩИНА ВЕЛИКО ТЪРНОВО

Имотът има договор за наем.



Скицата съдържа 1 стр. и има срок на валидност 6 месеца.

21.04.2016

Изработил:

МАЯ ТЕРАСИМОВА БАЛАБАНОВА

/ гледи експерт

Дата: 20 г. Заверил:

/ СМЕХАНА АЛЕКСАНДРОВА

Печат

/ НАЧАЛНИК на Общинска служба по земеделие

Скицата е само за служебно ползване



РЕПУБЛИКА БЪЛГАРИЯ
МИНИСТЕРСТВО НА РЕГИОНАЛНОТО РАЗВИТИЕ
МИНИСТЕРСТВО НА ПРАВОСЪДИЕТО

ОБЩИНА ВЕЛИКО ТЪРНОВО

ОБЛАСТ ВЕЛИКО ТЪРНОВО
 Служба по вписванията гр. Велико Търново

Вх. рег. № - 3693 / 15-07-2014 г.
 Вписване по ЗС/ПЗ по № _____ / 2014 г.
 Подложено вписването е _____
 Имотна карта № _____
СЪДИЯ ПО ВПИСВАНИЯТА _____
 Сграда по вписванията: _____

УТВЪРЖДАВАМ:



КМЕТ НА ОБЩИНАТА
ДАНИЕЛ ПАНОВ
 (име и фамилия)

А К Т № 5912

ЗА ЧАСТНА ОБЩИНСКА СОБСТВЕНОСТ

Регистър: 30
 Досие: 5912

1. ДАТА НА СЪСТАВЯНЕ	25.07.2014 г., гр. ВЕЛИКО ТЪРНОВО
2. ПРАВНО ОСНОВАНИЕ	НА ОСНОВАНИЕ - чл.56, ал.1 и чл.59, ал.2 и чл.2, ал.1, т.7 от ЗОС; чл.19, ал.1 от ЗСПЗЗ, във връзка с чл.45в, ал.7 от ППЗСПЗЗ, Протоколно Решение № 10 Виж графа Забележка!
3. ВИД И ОПИСАНИЕ НА ИМОТА	Нива /Земи по чл.19 от ЗСПЗЗ/, представляваща имот № 024020 / нула две четири нула две нула/, с площ 15.194 дка / петнадесет цяло сто деветдесет и четири хилядни дка/, Осма категория, местност "Могилата", в землището на с.Леденик. Имотът има договор за наем.
4. МЕСТОНАХОЖДЕНИЕ НА ИМОТА	Област Велико Търново, Община Велико Търново, С. ЛЕДЕНИК, местност: "МОГИЛАТА", имот № 024020
5. ГРАНИЦИ НА ИМОТА	СЕВЕР: Имот № 024021, Нива ИЗТОК: Имот № 999003, Полски път ЮГ: Имот № 999003, Полски път ЗАПАД: Имот № 024025, Нива Имот № 024018, Нива Имот № 024017, Нива
6. ДАНЪЧНА ОЦЕНКА НА ИМОТА КЪМ МОМЕНТА НА УТВЪРЖДАВАНЕ НА АКТА	478.60 лв. / четиристотин седемдесет и осем лева и 60 ст./

7. СЪСОБСТВЕНИЦИ

8. НОМЕР И ДАТА НА
СЪСТАВЕНИ ПО-РАНО
АКТОВЕ

9. ПРЕДОСТАВЕНИ ПРАВА ЗА УПРАВЛЕНИЕ :

Кмет на Община Велико Търново - чл.12, ал.5 от ЗОС.

(Акт за предоставяне право, срок, приобретатели)

10. АКТОСЪСТАВИТЕЛ :

СЕВДАЛИНА ИВАНОВА НИКОЛОВА - ГЛ. СПЕЦИАЛИСТ В ОТДЕЛ "УС"

(трите имена и длъжност)



11. ЗАБЕЛЕЖКИ:

Към графа № 2
от 19.12.2008 г. с Приложение № 1, към раздел I, т.1 към него,
Заповед № РД-14-152/23.12.2008 г. на Директора на Областна Дирекция
"Земеделие" гр.Велико Търново, Приемо-предавателен протокол от
07.04.2009 г., Скипа № К05724/15.07.2014 г. и Удостоверение № 1484
-2/15.07.2014 г. на Общинска служба по Земеделие" гр. Велико Търново
за характеристика на поземления имот и Удостоверение №
5401003415/22.07.2014 г. на Община В.Търново за данъчна оценка на
имота.

С К И Ц А

Стр. 1 от 1
Вх. № 5007

№ КО5762/08,09,2014 г.
№ 1,2000

на имот с номер 024020 в землията на с.ЛЕДЕНИК с ЕКАТТЕ 43253, общ.ВЕЛИКО ТЪРНОВО.

Имотът е собственост на:

1. ОБЩИНА ВЕЛИКО ТЪРНОВО, Рег. номер 000133634, гр.ВЕЛИКО ТЪРНОВО,

Документи: Акт за частна общинска собственост № 5012 от 25.07.2014 г., вписване в Служба по вписванията РС В.ТЪРНОВО, Вх.рег.№ 5680, от 05.08.2014 г., Акт № 58, том 15

Площ на имота: 15.194 дка. Начки на трайно ползване: Нива

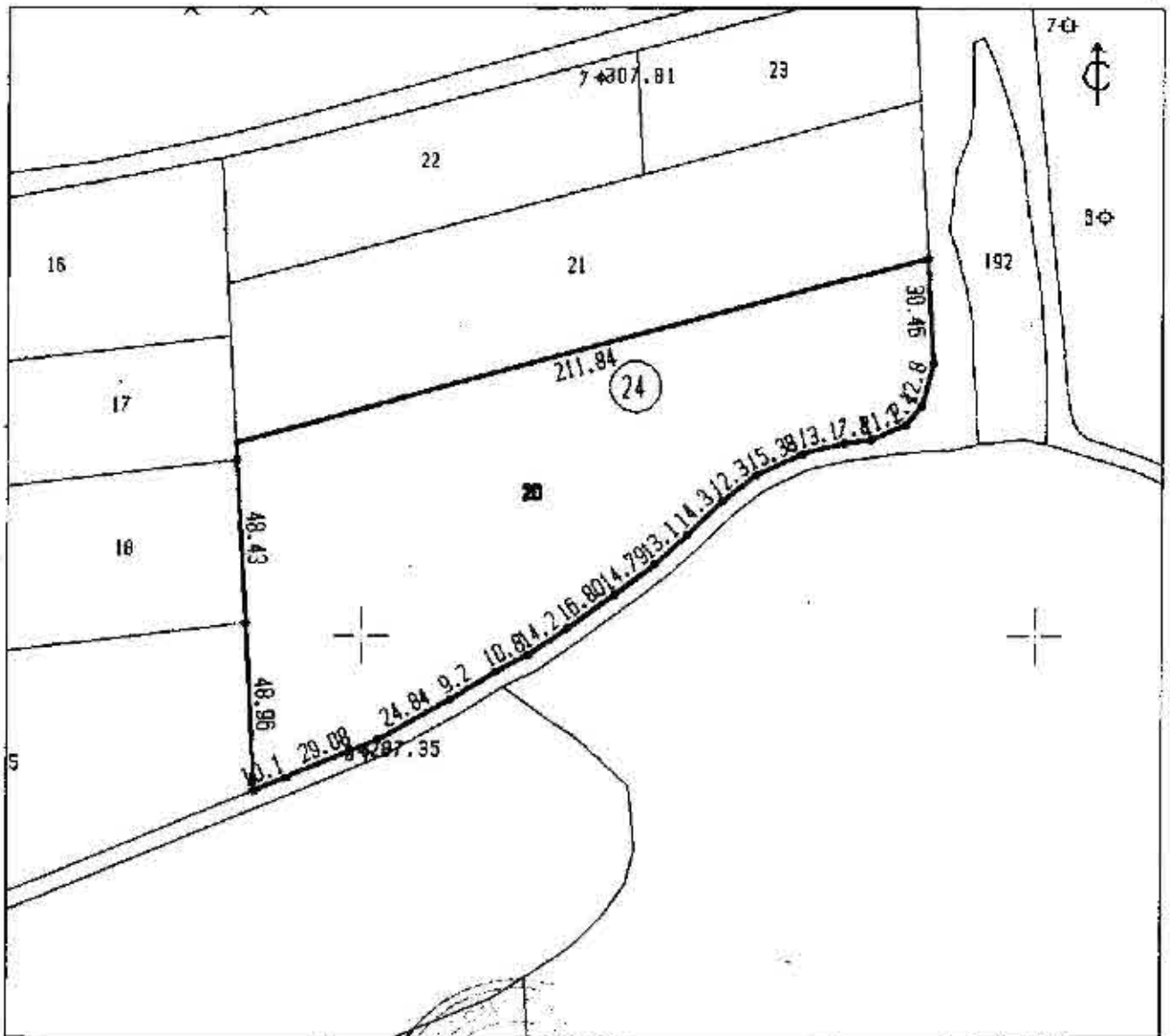
Вид собственост: Общинска частна

Категория на земята при неполивни условия: Осиа

Имотът се граничи в местността "МОГМАТА" при граници и съседи:

№ 024017, Нива	на НЕШКО НИКОЛОВ РАШКОВ
№ 024018, Нива	на ДОНА ИВАНОВА КАРАИВАНОВА
№ 024025, Нива	на НЕШКО НИКОЛОВ РАШКОВ
№ 999003, Полски път	на ОБЩИНА ВЕЛИКО ТЪРНОВО
№ 024021, Нива	на ЦАНА НИТЕВА КЕФИРОВА и др.

Имотът има договор за наем.



Скицата съдържа 1 стр. и има срок на валидност 8 месеца.

Изработил:

ИВОРДАНКА ИВАНОВА АТАНАСОВА

инженер експерт

НА АЛЕКСАНДРОВА

НАЧАЛНИК на Общинска служба по земеделие

09.09.2014
Дата: .20

г. Заверил:

Печат



РЕПУБЛИКА БЪЛГАРИЯ

МИНИСТЕРСТВО НА РЕГИОНАЛНОТО РАЗВИТИЕ

МИНИСТЕРСТВО НА ПРАВОСЪДИЕТО

ОБЩИНА ВЕЛИКО ТЪРНОВО

Служба по вписванията гр. Велико Търново

Вх. рег. № 3973 21-06-2016 г.

ОБЛАСТ ВЕЛИКО ТЪРНОВО

Актом том 20 г.

Централна книга: том №52 стр. 11 П

Вписване по ОС/ДП

Служба по вписванията 21-06

Съдия по вписванията

СЪДИЯ ПО ВПИСВАНИЯТА

УТВЪРЖДАВАМ:

(подпис)

КМЕТ НА ОБЩИНАТА:

ДАНИЕЛ ПАНОВ

(име и фамилия)



А К Т № 6243

ЗА ЧАСТНА ОБЩИНСКА СОБСТВЕНОСТ

Регистър: 32

Досис: 6243

1. ДАТА НА СЪСТАВЯНЕ	17.06.2016 г., гр. ВЕЛИКО ТЪРНОВО
2. ПРАВНО ОСНОВАНИЕ	ПА ОСНОВАНИЕ: чл.56, ал.1; чл.2, ал.1, т.7 от ЗОС; чл.19, ал.1 от ЗСПЗЗ, във връзка с чл.45в, ал.7 от ШЗСПЗЗ, Вид графа Забележка!
3. ВИД И ОПИСАНИЕ НА ИМОТА	Нива /Земи по чл.19 от ЗСПЗЗ/, представляваща имот №031013 /нула три едно нула едно три/, с площ 0.450 дка /нула цяло четиристотин и петдесет хилядни декара/, Трета категория, местност "Лъката", землище с. Леденик. Върху имота има следните ограничения: Електропровод 20 kV. На 10 m от двете страни до крайните проводници или на 11 m от оста на електропровода не могат да се строят сгради и съоръжения и засажда високостеблена растителност.
4. МЕСТОНАХОЖДЕНИЕ НА ИМОТА	Област Велико Търново, Община Велико Търново, С. ЛЕДЕНИК, местност: "ЛЪКАТА", имот № 031013
5. ГРАНИЦИ НА ИМОТА	СЕВЕР: имот № 031007 - Нива ИЗТОК: имот № 999002 - Полски път ЮГ: имот № 000363 - Полски път ЗАПАД: имот № 031006 - Нива
6. ДАНЪЧНА ОЦЕНКА НА ИМОТА КЪМ МОМЕНТА НА УТВЪРЖДАВАНЕ НА АКТА	66.20 лв. /шестдесет и шест лв. и 20 ст./

7. СЪСОБСТВЕНИЦИ

8. НОМЕР И ДАТА НА
СЪСТАВЕНИ ПО-РАНО
АКТОВЕ

9. ПРЕДОСТАВЕНИ ПРАВА ЗА УПРАВЛЕНИЕ :

Кмет на Община Велико Търново - чл.12, ал.5 от ЗОС.

(Акт за предоставяне право, срок, приобретатели)

10. АКТОСЪСТАВИТЕЛ :

ПАВЛИНА ПЕТРОВА ЖЕЛЯЗКОВА - СТАРШИ ЕКСПЕРТ В ОТДЕЛ "УС"

(трите имена и длъжност)

(подпис)

11. ЗАБЕЛЕЖКИ:

Към графа № 2

Протоколно Решение № 10/19.12.2008 г. с Приложение № 1, към раздел I, т. 1 към него, Заповед № РД-14-152/23.12.2008 г. на Директора на Областна Дирекция "Земеделие" гр.Велико Търново, Приемо-предавателен протокол от 07.04.2009 г. , Скида № К06343/21.04.2016г. на Общинска служба по Земеделие Велико Търново и Удостоверение за характеристика на имота №742/21.04.2016г. от Общинска служба по Земеделие гр.Велико Търново и Удостоверение №5401003500/28.04.2016 г. за данъчна оценка на имота от Община Велико Търново.

С К И Ц А

стр. 1 от 1

№ К06343/21.04.2016 г.
М 1:1000

на имот с номер 031013 в землището на с.ЛЕДЕНИК с ЕКАТТЕ 43253, общ.ВЕЛИКО ТЪРНОВО.

Имотът е собственост на:

1. ОБЩИНА ВЕЛИКО ТЪРНОВО, Рег. номер 5041А, гр.ВЕЛИКО ТЪРНОВО.

Документ: Заповед по чл.45в/7/ ПЗС/ПЗЗ № РД-14-152 от 23.12.2008 г.

Площ на имота: 0.450 дка. Начин на тройно ползване: Нива

Вид собственост: Общинска частна

Категория на земята при непълни условия: Трета

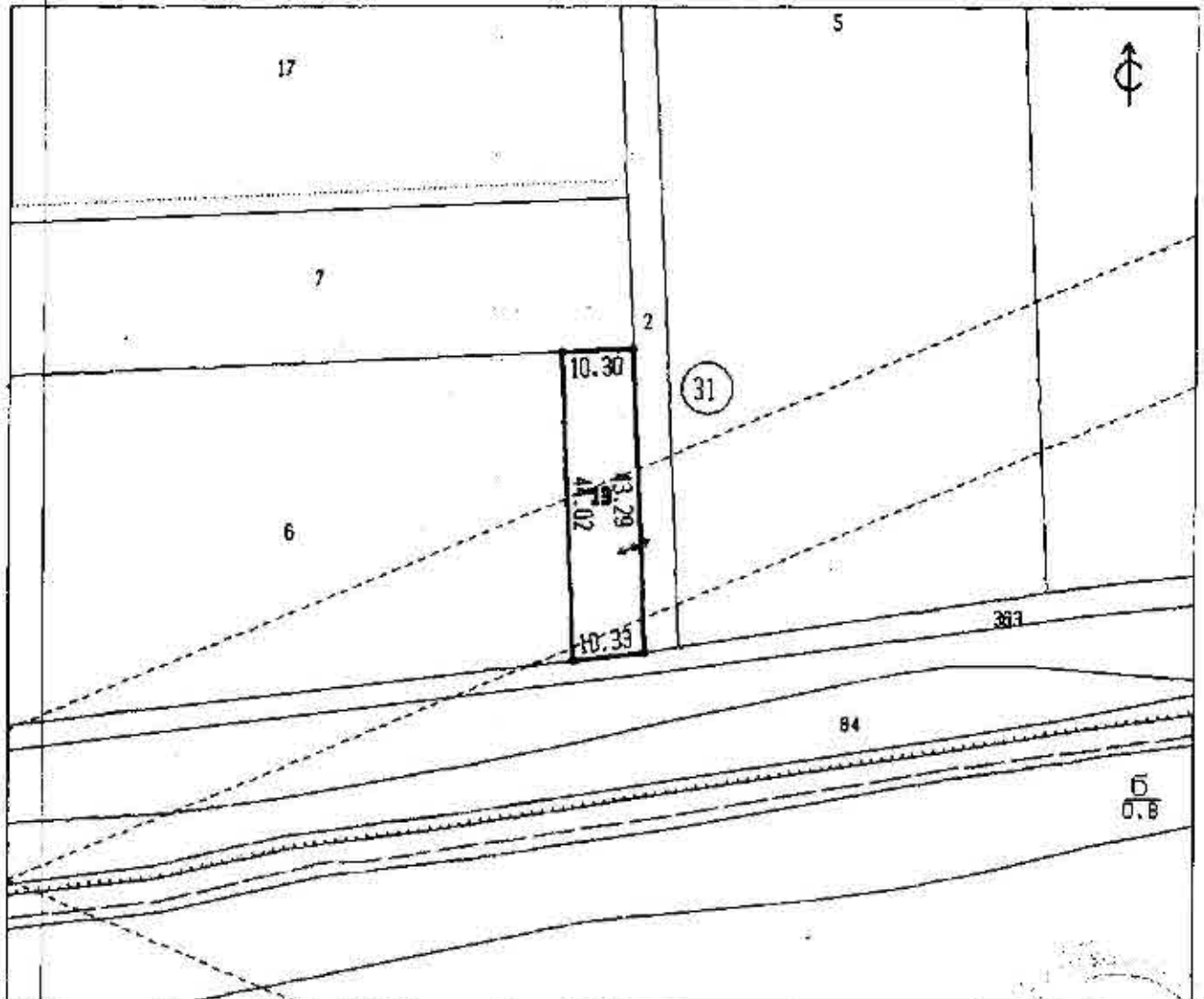
Имотът се намира в местността "АБКАТА" при граници и съседи:

№ 031006, Нива	насл. на ХРИСТО ВИТАНОВ АТАНАСОВ
№ 031007, Нива	насл. на ГОДОР ПЕНЧЕВ ДЕВЕДЖИЕВ
№ 999002, Полски път	на ОБЩИНА ВЕЛИКО ТЪРНОВО
№ 000363, Полски път	на ОБЩИНА ВЕЛИКО ТЪРНОВО

Върху имота има следните ограничения:

11 Електропровод 20 kV. На 10 м от двете страни до крайните проводници или на 11 м от восте на електропровода, не могат да се строят огради и съоръжения и засаждат високоствелена растителност.

Имотът има договор за наем.



Скицата съдържа 1 стр. и има срок на валидност 6 месеца.

Изработил

МАЯ ГЕРАСИМОВА БАЛБАБАНОВА

/ главен експерт

Дата: 04.2016 г. Заверил

/ СНЕЖАНА АЛЕКСАНДРОВА

Печат

/ НАЧАЛНИК на Общинска служба по земеделие

Скицата е само за служебно ползване




РЕПУБЛИКА БЪЛГАРИЯ
МИНИСТЕРСТВО НА РЕГИОНАЛНОТО РАЗВИТИЕ
МИНИСТЕРСТВО НА ПРАВОСЪДИЕТО

ОБЩИНА ВЕЛИКО ТЪРНОВО

ОБЛАСТ ВЕЛИКО ТЪРНОВО

УТВЪРЖДАВАМ:
(подпис и печат)



Служба за вписванията гр. Велико Търново
 В. Д. № 5579
 В. Д. № 11/10/2016 г.
 Ак. Служба по вписванията: № 16/1 г.
 Партидална книга: том № 53, стр. XV
 Имотният вписваният № 080012
 Д.Т. к. № 20
 Съдия по вписванията



КМЕТ НА ОБЩИНАТА:
ДАНИЕЛ ПАНОВ
(име и фамилия)

А К Т № 6242

ЗА ЧАСТНА ОБЩИНСКА СОБСТВЕНОСТ

Регистър: 32
 Досие: 6242

1. ДАТА НА СЪСТАВЯНЕ	16.06.2016 г., гр. ВЕЛИКО ТЪРНОВО
2. ПРАВНО ОСНОВАНИЕ	НА ОСНОВАНИЕ: чл.56, ал.1; чл.2, ал.1, т.7 от ЗОС; чл.19, ал.1 от ЗСПЗЗ, във връзка с чл.45в, ал.7 от ППЗСПЗЗ, Виж графа Забележка!
3. ВИД И ОПИСАНИЕ НА ИМОТА	Нива /Земи по чл.19 от ЗСПЗЗ/, представляваща имот №080012 /нула осем нула нула едно две/, с площ 1.641 дка /едно цяло шестстотин четиридесет и една хилядни декара/, Осма категория, местност "Саламата", землище с. Леденик. Върху имота има следните ограничения: Електропровод 110 kV. На 20 m от двете страни до крайните проводници или на 24 m от оста на електропровода не могат да се строят сгради и съоръжения и засажда високостеблена растителност.
4. МЕСТОНАХОЖДЕНИЕ НА ИМОТА	Област Велико Търново, Община Велико Търново, С. ЛЕДЕНИК, местност: "САЛАМАТЯ", имот № 080012
5. ГРАНИЦИ НА ИМОТА	СЕВЕР: имот № 080013 - Нива ИЗТОК: имот № 999031 - Полски път ЮГ: имот № 999031 - Полски път ЗАПАД: имот № 080029 - Обществен терен
6. ДАНИЕЧНА ОЦЕНКА НА ИМОТА КЪМ МОМЕНТА НА УТВЪРЖДАВАНЕ НА АКТА	57.40 лв. /петдесет и седем лв. и 40 ст./

7. СЪСОБСТВЕНИЦИ	
8. НОМЕР И ДАТА НА СЪСТАВЕНИ ПО-РАНО АКТОВЕ	
<p>9. ПРЕДОСТАВЕНИ ПРАВА ЗА УПРАВЛЕНИЕ :</p> <p>Кмет на Община Велико Търново - чл.12, ал.5 от ЗОС.</p> <p>(Акт за предоставяне право, срок, придобителни)</p>	
<p>10. АКТОСЪСТАВИТЕЛ :</p> <p>ПАВЛИНА ПЕТРОВА ЖЕЛЯЗКОВА - СТАРШИ ЕКСПЕРТ В ОТДЕЛ "УС"</p> <p>(плате имена и длъжност)</p> <p>..... (подпис)</p>	
<p>11. ЗАБЕЛЕЖКИ:</p> <p>Към графа № 2</p> <p>Протоколно Решение № 10/19.12.2008 г. с Приложение № 1, към раздел I, т.1 към него, Заповед № РД-14-152/23.12.2008 г. на Директора на Областна Дирекция "Земеделие" гр.Велико Търново, Приемо-предавателен протокол от 07.04.2009 г., Скица № К06341/21.04.2016г. на Общинска служба по Земеделие Велико Търново и Удостоверение за характеристика на имота №742/21.04.2016г. от Общинска служба по Земеделие гр.Велико Търново и Удостоверение №5401003494/28.04.2016 г. за данъчна оценка на имота от Община Велико Търново.</p>	

С К И Ц А

стр. 1 от 1

№ К06341/21.04.2016 г.

М 1:1000

на мот с номер 080012 в землието на с. ЛЕДЕНИК с ЕКАТТЕ 43253, общ. ВЕЛИКО ТЪРНОВО.

Имотът е собственост на:

1. ОБЩИНА ВЕЛИКО ТЪРНОВО, Рег. номер 5041А, гр. ВЕЛИКО ТЪРНОВО.

Документ: Заповед по чл. 45а/77/ ППЭС033 № РД-14-152 от 23.12.2008 г.

Площ на имота: 1.641 кв. Метри на трайно ползване: Нива

Вид собственост: Общинска частна

Категория на земята при изпълнени условия: Осна

Имотът се намира в местността "САЛАМАТЯ" при граници и съседи:

№ 080029, Обществен терен

на "Мик"ООД

№ 380013, Нива

на ДЕНИЦА ЙОРДАНОВА АРМЕНЧЕВА

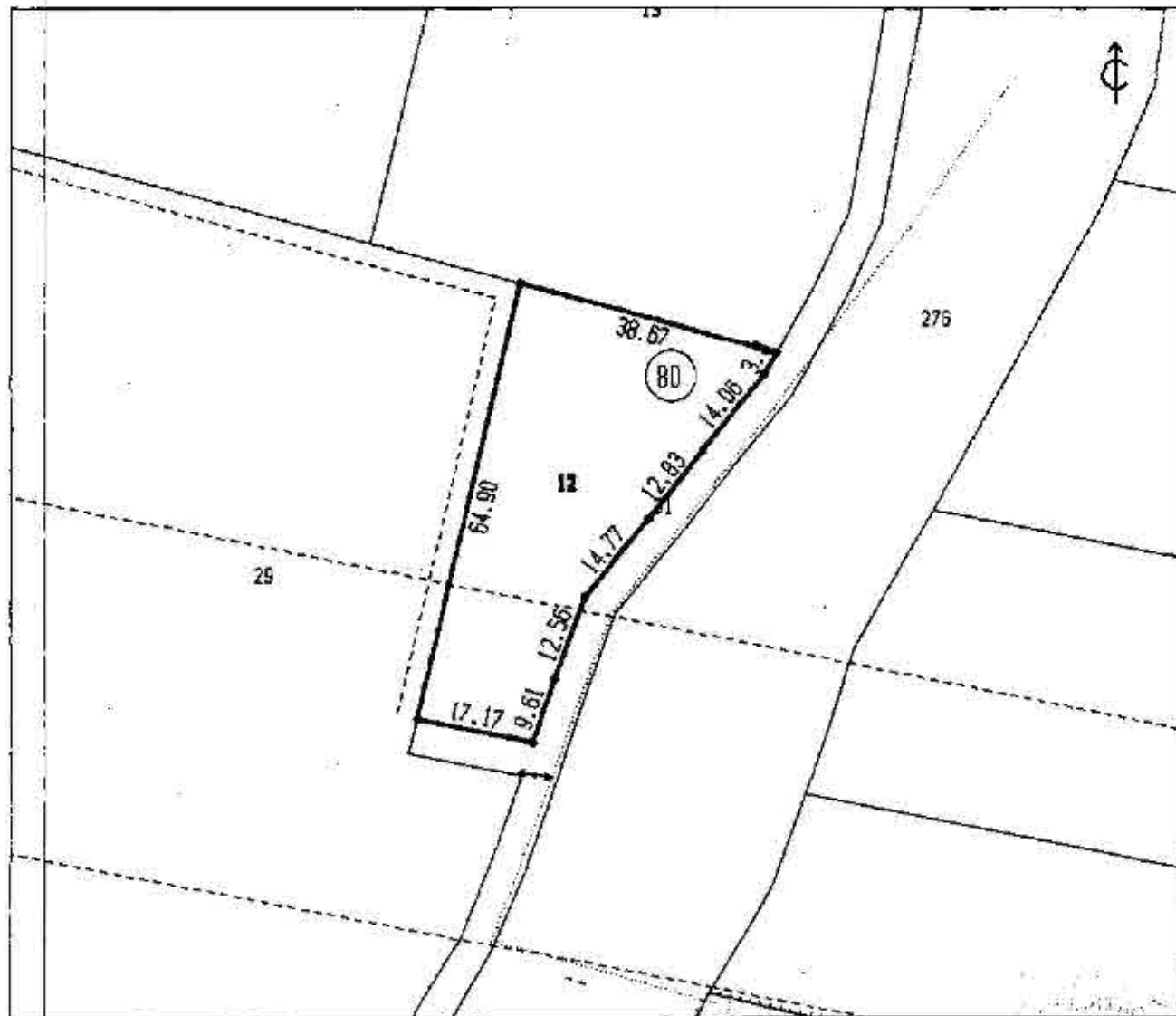
№ 399031, Пъиски път

на ОБЩИНА ВЕЛИКО ТЪРНОВО

Върху имота има следните ограничения:

12 Електропровод 110 kV. На 20 м от двете страни до крайните проводници или на 24 м от оста на електропровода, не могат да се строят сгради и съоръжения и засаждат високоствелена растителност.

Имотът има договор за заем.



Скицата съдържа 1 стр. и има срок на валидност 6 месеца.

Изработил

МАЯ ТЕРАСИМОВА БАЛБАНОВА

21.04.2016

млдин експерт

Дата: 20 г. Заверил:

СНЕЖАНА АЛЕКСАНДРОВА

Печат

НАЧАЛНИК на Общинска служба по земеделие

Скицата е само за служебно ползване



РЕПУБЛИКА БЪЛГАРИЯ
МИНИСТЕРСТВО НА РЕГИОНАЛНОТО РАЗВИТИЕ
МИНИСТЕРСТВО НА ПРАВОСЪДИЕТО

ОБЩИНА ВЕЛИКО ТЪРНОВО

ОБЛАСТ ВЕЛИКО ТЪРНОВО

УТВЪРЖДАВАМ:

КМЕТ НА ОБЩИНАТА:
ДАНИЕЛ ПАНОВ
(име и фамилия)




Служба по вписванията гр. Велико Търново
Вх. рег. № 3696
Вписване по ЗСПВ
Служба по вписванията: стр. 1
Нюво изречение
СЪМЯ ПО ВПИСВАНИЯТА: 20
Съдия по вписванията:

А К Т № 5915

ЗА ЧАСТНА ОБЩИНСКА СОБСТВЕНОСТ

Регистър: 30
Досие: 5915

1. ДАТА НА СЪСТАВЯНЕ	25.07.2014 г., гр. ВЕЛИКО ТЪРНОВО
2. ПРАВНО ОСНОВАНИЕ	НА ОСНОВАНИЕ - чл.56, ал.1 и чл.59, ал.2 и чл.2, ал.1, т.7 от ЗОС; чл.19, ал.1 от ЗСПЗЗ, във връзка с чл.45в, ал.7 от ППЗСПЗЗ, Протоколно Решение № 10 Виж графа Забележка!
3. ВИД И ОПИСАНИЕ НА ИМОТА	Нива /Земи по чл.19 от ЗСПЗЗ/, представляваща имот № 083024 / нула осем три нула две четири/, с площ 3.754 дка / три цяло седемстотин петдесет и четири хилядни дка/, Осма категория, местност "Саламатя", в землището на с.Леденик.
4. МЕСТОНАХОЖДЕНИЕ НА НА ИМОТА	Област Велико Търново, Община Велико Търново, С. ЛЕДЕНИК, местност: "САЛАМАТЯ", имот № 083024
5. ГРАНИЦИ НА ИМОТА	СЕВЕР: Имот № 083014, Нива ИЗТОК:Имот № 000277, Полски път ЮГ: Имот № 000390, Полски път ЗАПАД: Имот № 083023, Нива
6. ДАНЪЧНА ОЦЕНКА НА ИМОТА КЪМ МОМЕНТА НА УТВЪРЖДАВАНЕ НА АКТА	118.30 лв. / сто и осемнадесет лева и 30 ст./

7. СЪСОБСТВЕНИЦИ	
8. НОМЕР И ДАТА НА СЪСТАВЕНИ ПО-РАНО АКТОВЕ	
9. ПРЕДОСТАВЕНИ ПРАВА ЗА УПРАВЛЕНИЕ : Кмет на Община Велико Търново - чл.12, ал.5 от ЗОС. <p style="text-align: center;">(Акт за предоставяне право, срок, приобретател)</p>	
10. АКТОСЪСТАВИТЕЛ : СЕВДАЛИНА ИВАНОВА НИКОЛОВА - ГЛ. СПЕЦИАЛИСТ В ОТДЕЛ "УС" <p style="text-align: center;">(*рипе имена и длъжност)</p> <p style="text-align: right;">..... 1 подп.</p> 	
11. ЗАБЕЛЕЖКИ: Към графа № 2 от 19.12.2008 г. с Приложение № 1, към раздел I, т.1 към него, Заповед № РД-14-152/23.12.2008 г. на Директора на Областна Дирекция "Земеделие" гр.Велико Търново, Приемо-предавателен протокол от 07.04.2009 г., Скица № К05728/15.07.2014 г. и Удостоверение № 1484 -2/15.07.2014 г. на Общинска служба по Земеделие" гр. Велико Търново за характеристика на поземления имот и Удостоверение № 5401003415/22.07.2014 г. на Община В.Търново за данъчна оценка на имота.	

С К И Ц А

№ К05729/15.07.2014 г.

М 1:1000

на имот с номер **083024** в землието на с. АЕДЕНИК с ЕКАТТЕ 43253, общ. ВЕЛИКО ТЪРНОВО.

Имотът е собственост на:

1. ОБЩИНА ВЕЛИКО ТЪРНОВО, Рег. номер 5041А, гр. ВЕЛИКО ТЪРНОВО.

Документ: **Заповед по чл. 45в/77 ППЗСПЗЗ № РД-14-152 от 23.12.2008 г.**

Площ на имота: **3.754** дка. Начин на трейно ползване: **Нива**

Вид собственост: **Общинска частна**

Категория на земята при непълнени условия: **Осиг**

Имотът се намира в местността **"СААМАТЯ"** при граници и съсед:

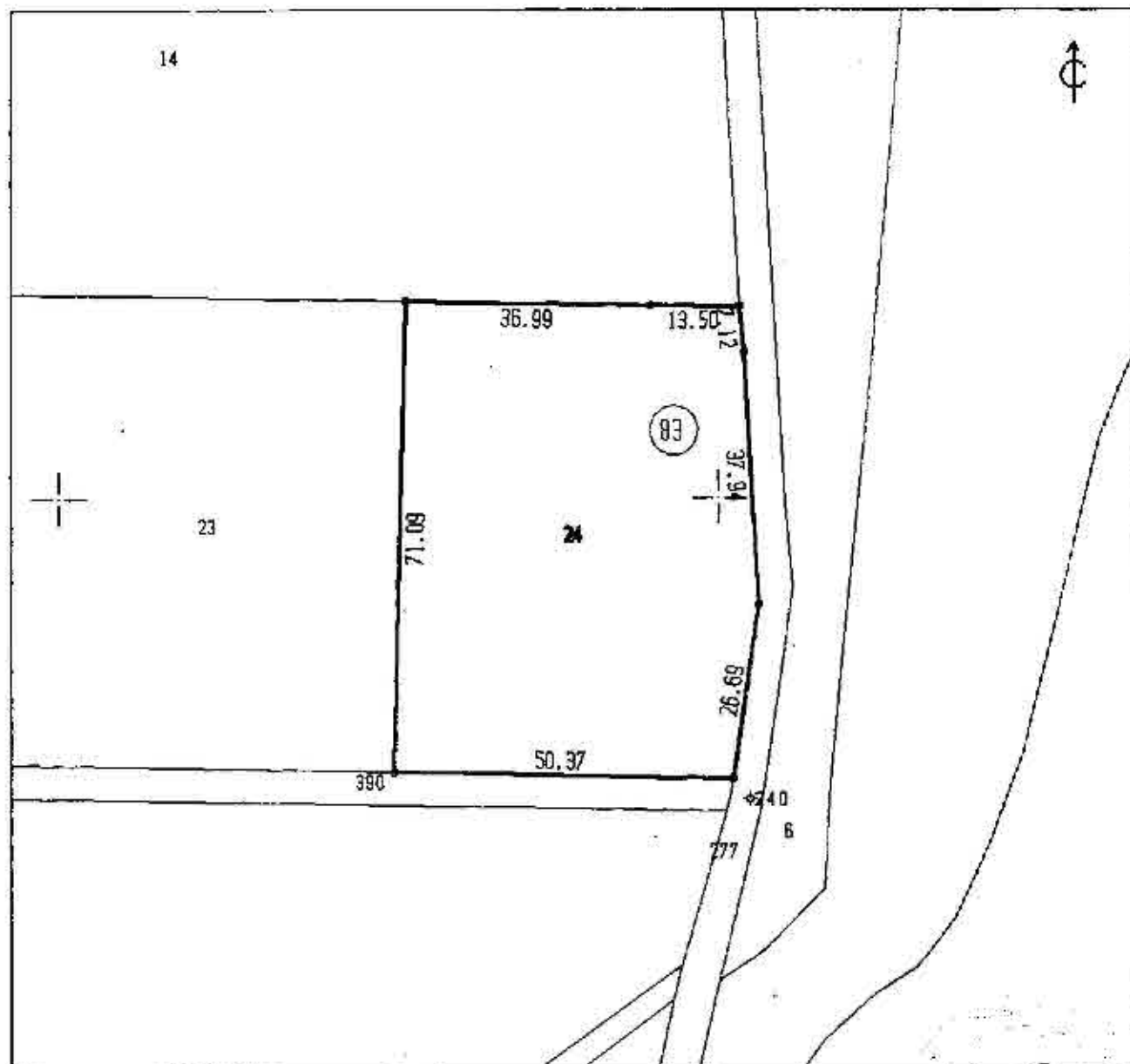
№ 083014, Нива на **ВЕЛИЧКО АНГЕЛОВ МАНДИКОВ** и др.

№ 083023, Нива насл. на **ИВАН ДЕНЕВ ДЯКОВ**

№ 000390, Пълен път на **ОБЩИНА ВЕЛИКО ТЪРНОВО**

№ 000277, Пълен път на **ОБЩИНА ВЕЛИКО ТЪРНОВО**

Имотът има договор за наем.



Скицата съдържа 1 стр. и има срок на валидност 6 месеца.

Изработила:

/ ИОРДАНКА ИВАНОВА АТАНАСОВА

/ плевни експерт

/ СНЕЖАНА АЛЕКСАНДРОВА

/ НАЧАЛНИК на Общинска служба по земеделие

Дата: 15. 07. 2014 г. Заверила:

Печат



РЕПУБЛИКА БЪЛГАРИЯ

МИНИСТЕРСТВО НА РЕГИОНАЛНОТО РАЗВИТИЕ

МИНИСТЕРСТВО НА ПРАВОСЪДИЕТО

ОБЩИНА ВЕЛИКО ТЪРНОВО



05-08-2014

ОБЛАСТ ВЕЛИКО ТЪРНОВО

Вписване по ЗСПЗ:

Служба по вписванията:

05-08-2014

УТВЪРЖДАВАМ:

(подпис и печат)

КМЕТ НА ОБЩИНАТА:

ДАНИЕЛ ПАНОВ

(име и фамилия)


А К Т № 5916

ЗА ЧАСТНА ОБЩИНСКА СОБСТВЕНОСТ

Регистър: 30

Досие: 5916

1. ДАТА НА СЪСТАВИЯНЕ	25.07.2014 г., гр. ВЕЛИКО ТЪРНОВО
2. ПРАВНО ОСНОВАНИЕ	НА ОСНОВАНИЕ - чл.56, ал.1 и чл.59, ал.2 и чл.2, ал.1, т.7 от ЗОС; чл.19, ал.1 от ЗСПЗЗ, във връзка с чл.45в, ал.7 от ППЗСПЗЗ, Протоколно Решение № 10 Виж графа Забележка!
3. ВИД И ОПИСАНИЕ НА ИМОТА	Нива /Земи по чл.19 от ЗСПЗЗ/, представляваща имот № 083025 / нула осем три нула две пет/, с площ 6.502 дка / шест цяло петстотин и две хилядни дка/, Осма категория, местност "Саламата", в землището на с.Леденик. Имотът има договор за наем.
4. МЕСТОНАХОЖДЕНИЕ НА ИМОТА	Област Велико Търново, Община Велико Търново, С. ЛЕДЕНИК, местност: "САЛАМАТЯ", имот № 083025
5. ГРАНИЦИ НА ИМОТА	СЕВЕР: Имот № 999010, Полски път ИЗТОК: Имот № 083019, Нива ЮГ: Имот № 083006, Нива Имот № 083005, Нива ЗАПАД: Имот №083020, Нива
6. ДАНЪЧНА ОЦЕНКА НА ИМОТА КЪМ МОМЕНТА НА УТВЪРЖДАВАНЕ НА АКТА	204.80 лв. /двеста и четири лева и 80 ст./

7. СЪСОБСТВЕНИЦИ	
8. НОМЕР И ДАТА НА СЪСТАВЕНИ ПО-РАНО АКТОВЕ	
9. ПРЕДОСТАВЕНИ ПРАВА ЗА УПРАВЛЕНИЕ : Кмет на Община Велико Търново - чл.12, ал.5 от ЗОС. <p style="text-align: center;">(Акт за предоставяне право, срок, приобретатели)</p>	
10. АКТОСЪСТАВИТЕЛ : СЕВДАЛИНА ИВАНОВА НИКОЛОВА - ГЛ. СПЕЦИАЛИСТ В ОТДЕЛ "УС" <p style="text-align: center;">(трите имена и длъжност)</p> <p style="text-align: right;"> (подпис)</p>	
11. ЗАБЕЛЕЖКИ: Към графа № 2 от 19.12.2008 г. с Приложение № 1, към раздел I, т.1 към него, Заповед № РД-14-152/23.12.2008 г. на Директора на Областна Дирекция "Земеделие" гр.Велико Търново, Приемо-предавателен протокол от 07.04.2009 г., Скица № К05729/15.07.2014 г. и Удостоверение № 1484 -2/15.07.2014 г. на Общинска служба по Земеделие" гр. Велико Търново за характеристика на поземления имот и Удостоверение № 5401003415/22.07.2014 г. на Община В.Търново за данъчна оценка на ИМОТА.	

С К И Ц А

стр. 1 от 1

№ К05729/15.07.2014 г.

М 1:1000

на имот с номер **083025** в землищата на с. ЛЕДЕНИК с ЕКАТТЕ 43253, общ. БЕЛЖКО ТЪРНОВО.

Имотът е собственост на:

1. ОБЩИНА БЕЛЖКО ТЪРНОВО, Рег. номер 5041А, гр. БЕЛЖКО ТЪРНОВО,

Документ: Заповед по чл. 45в/7/ ПЗС/ПЗЗ № РД-14-152 от 29.12.2008 г.

Площ на имота: 6.502 дка. Начин на тройно ползване: **Нива**

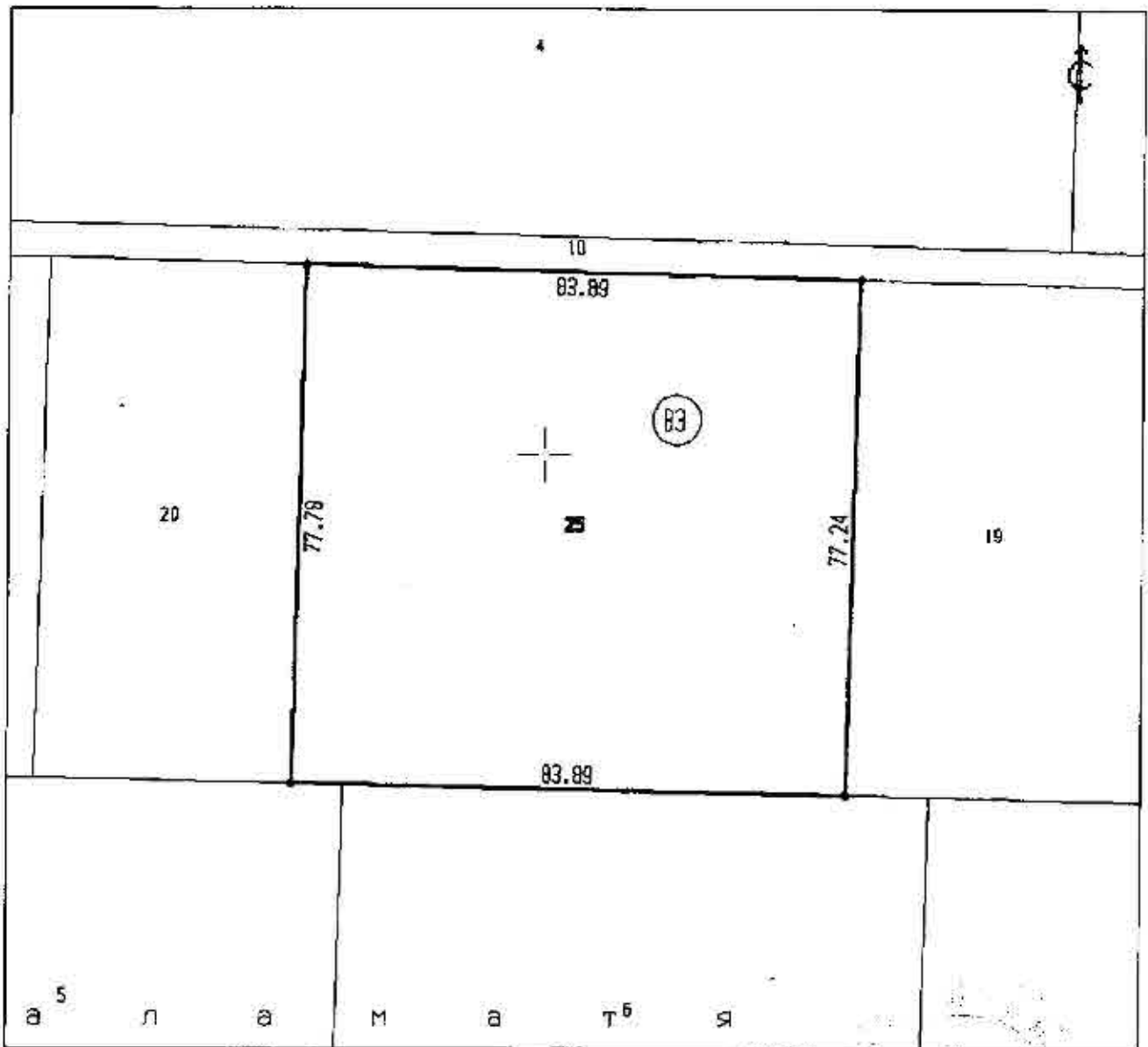
Вид собственост: **Общинска честна**

Категория на земята при непълнени условия: **Осие**

Имотът се намира в местността "САДМАТЯ" при граници и съседи:

№ 083020, Нива	на	СТОЯН НЕДЯКОВ КОЛЕВ
№ 993010, Полски път	на	ОБЩИНА БЕЛЖКО ТЪРНОВО
№ 083016, Нива	на	ИВАН ПЕТКОВ ИВАНОВ
№ 083008, Нива	на	"КАТИРИС" ЕООД
№ 083005, Нива	на	МАРИЙКА ХРИСТОВА ТЕРДЖИКОВА

Имотът има договор за наем.



Скицата съдържа 1 стр. и има срок на валидност 6 месеца.

Изработил:

/ ЙОРДАНКА ИВАНОВА АТАНАСОВА

/ главен експерт

Дата: 15.07.2014 г.

Завършил:

/ СНЕЖАНА АЛЕКСАНДРОВА

Печат:

/ НАЧАЛНИК на Общинска служба по земеделие