

ПРЕДЛОЖЕНИЕ

от инж. ДАНИЕЛ ДИМИТРОВ ПАНОВ -
КМЕТ НА ОБЩИНА ВЕЛИКО ТЪРНОВО

ОТНОСНО: Учредяване на безвъзмездно право на ползване върху земеделски земи от ОПФ в полза на читалища

УВАЖАЕМИ ОБЩИНСКИ СЪВЕТНИЦИ,

съгласно разпоредбите на Закона за народните читалища, на тези от тях, които не са оземлени, безвъзмездно се предоставя за ползване 50 декара земя от общинския поземлен фонд, ако има такъв.

В Община Велико Търново е постъпило предложение вх. № 10-447#1/14.07.2016 г. от Народно читалище "Напредък - 1911 г." с. Шемшево, представявано от председателя Кирил Ангелски, с искане за предоставяне на безвъзмездно право на ползване върху земеделски земи от ОПФ.

Във връзка с гореизложеното предлагам на Великотърновски Общински съвет да вземе следното

РЕШЕНИЕ:

1. На основание чл. 21, ал. 1, т. 8 от ЗМСМА, чл. 39, ал. 5 от Закона за общинската собственост, чл. 59, ал. 7 от НРПУРКИ, във връзка с §6 от ПЗР на Закона за народните читалища, Великотърновски Общински съвет предоставя за безвъзмездно ползване на Народно читалище "Напредък - 1911 г." с. Шемшево, представявано от Председателя - Кирил Ангелски, за срок от 10 (десет) години, считано от 01.10.2016 г., земеделски земи от Общинския поземлен фонд в землище с. Хотница, с обща площ 45,355 дка, както следва:

№	№ на имот	Местност	Тип	Категория	Площ /дка/	АОС
1.	040027	Вършището	Нива	4	3,502	5110/08.02.2012 г.
2.	131003	Чуката	Нива	3	5,785	4393/16.11.2007 г.
3.	166130	Пасков бряст	Нива	4	5,338	6271/29.08.2016 г.
4.	166144	Пасков бряст	Нива	4	4,119	5107/08.02.2012 г.
5.	166171	Пасков бряст	Нива	4	3,833	5118/13.02.2012 г.
6.	166174	Пасков бряст	Нива	4	8,564	5121/13.02.2012 г.
7.	167020	Бърчината	Нива	3	4,312	5097/03.02.2012 г.
8.	167051	Голяма поляна	Нива	3	9,902	5079/01.02.2012 г.

2. Възлага на Кмета на Община Велико Търново да осъществи необходимите административни действия, съгласно действащата нормативна уредба.

ИНЖ. ДАНИЕЛ ПАНОВ
КМЕТ НА ОБЩИНА ВЕЛИКО ТЪРНОВО



Съгласували:
Десислава Йонкова
Директор Дирекция "Правна"

Надя Петрова
Директор Дирекция "ОСОИ"

Маринела Джартова
Началник отдел "УС"

ОБЩИНСКО КЪМЕТСТВО СЕЛО ШЕМШЕВО ОБЩИНА ВЕЛИКО ТЪРНОВО

Таня Димитрова

ОБЩИНСКО КЪМЕТСТВО СЕЛО ШЕМШЕВО ПОЩ. КОД 5900
РЕГИСТРАЦИОНЕН ИНДЕКС И ДАТА 0092 / 14.07.2016

ОБЩИНА В. ТЪРНОВО ПОЩ. КОД 5900	
РЕГИСТРАЦИОНЕН ИНДЕКС И ДАТА 10-444-1 / 14.07.16	
Докмет на община Велико Търново инж. Даниел Панов	

*Н. Георгиев
Съветник с
като М. Георгиевски*

Господин Панов,

Моля Ви, съгласно закона за народните читалища и на основание параграф 6 от предходните и заключителните разпоредби, да ни бъде осигурено ползването на земеделска общинска земя до 50 дка в землището на селата – Шемшево, Леденик и Гушево.

Считам, че молбата ми ще бъде уважена.

14.07.2016 г.
с. Шемшево

Председател на НЧ "Напредък-1911":
Кирил Ангелски



ДЕКЛАРАЦИЯ

Долуподписаният Кирил Георгиев Ангелски, Председател на НЧ „Напредък-1911“ с. Шемшево, декларирам с подписа си, че читалището не притежава земеделски земи.

08.09.2016 г.
с. Шемшево

Председател на НЧ „Напредък-1911“ с. Шемшево:
..... /Кирил Георгиев Ангелски/



ЗАЛИЧАВА вписаните членове на Настоятелството и Проверителната комисия.

ВПИСВА новоизбраните:

Настоятелство избрано за срок от 3 години в състав: председател Кирил Георгиев Ангелски, ЕГН [] с постоянен адрес с.Шевшево, общ.В.Търново, къща № [], и членове: Миленка Йорданова Цонева, ЕГН [] с постоянен адрес с.Шемшево, общ.В.Търново, къща № [], Йорданка Атанасчева Личева, ЕГН [] с постоянен адрес гр.В.Търново, ул. " []" № [], ет. [], Пламен Николов Чангов, ЕГН [] с постоянен адрес с.Шемшево, общ.В.Търново, къща № [], и Христо Ангелов Манолов, ЕГН [] с постоянен адрес с.Шемшево, общ.В.Търново, къща № [].

Проверителна комисия избрана за срок от 3 години в състав: Нели Асенова Атанасова, ЕГН [] с постоянен адрес с.Шемшево, общ.В.Търново, къща № [], Гено Георгиев Генов, ЕГН [] с постоянен адрес с.Шемшево, общ.В.Търново, къща № [] и Веска Илисва Величкова, ЕГН [] с постоянен адрес гр.В.Търново, ул. " []" № [], вх. [], ет. [], ап. [].

ПРЕДСТАВИТЕЛСТВО: Читалището ще се представлява от вписания председател Кирил Георгиев Ангелски, ЕГН [] с постоянен адрес с.Шевшево, общ.В.Търново, къща № [].

ПРИЛАГА Устава на читалището с направените в него изменения към 20.09.2015г.

Да се впише решението в търговския регистър при съда № 5 / том I, стр. 102, партида 11/ и се съобщи на заявителя.

ОКРЪЖЕН СЪДИЯ: []



КМЕТСТВО СЕЛО ШЕМШЕВО ОБЩИНА ВЕЛИКО ТЪРНОВО

ДО ГОСПОЖА ДЖАРТОВА

ЗА ИМОТИТЕ, КОИТО НЕ СА ДЕКЛАРИРАНИ И ПОПАДАТ В МАСИВИ ЗА ПОЛЗВАНЕ
НА ЗЕМЛИЩЕТО НА С. ХОТНИЦА, ЗА НУЖДТЕ НА НЧ „НАПРЕДЪК-1911“
С.ШЕМШЕВО

Обработка се	Ползвани имоти	Нива Орна земя В дка
В наличност Община В.Търново		
9.160	011002	9.160
99.160		4e
3.502	040027	3.502
3.502		V
5.692	131003	5.692
5.785		5,785
4.603	166130	4.603
5.338		5,338
4.119	166144	4.119
4.119		V
3.833	166171	3.833
3.833		V
7.699	166174	7.699
8.564		8,564
4.025	167020	4.025
4.312		4,312
7.127	167051	7.127
9.902		9,902
ВСИЧКО:		49.760
		45,355

10.08.2016 г.
с.Шемшево



Кирил Ангелски

Н. Гергелев
За проверка на
имотите съвместно
с нчс. Търговище



РЕПУБЛИКА БЪЛГАРИЯ

09-07-2012

МИНИСТЕРСТВО НА РЕГИОНАЛНОТО РАЗВИТИЕ И БЛАГОУСТРОЙСТВОТО И
МИНИСТЕРСТВО НА ПРАВОСЪДИЕТО

ОБЩИНА ВЕЛИКО ТЪРНОВО

Reg.№ ОБЛАСТ ВЕЛИКО ТЪРНОВО

Том 1 2

Стр. Вписване по ЗСПВ

Съдия по вписванията

УТВЪРЖДАВАМ:



КМЕТ НА ОБЩИНАТА:

ДАНЕЛ ПАНОВ

(име и фамилия)

СЪДИЯ ПО ВПИСВАНИЯТА:

А К Т № 5079

ЗА ЧАСТНА ОБЩИНСКА СОБСТВЕНОСТ

Регистър: 26

Досие: 5079

1. ДАТА НА СЪСТАВЯНЕ	01.02.2012 г., гр. ВЕЛИКО ТЪРНОВО
2. ПРАВНО ОСНОВАНИЕ	На основание чл.56, ал.1, чл.2, ал.1, т.7 от ЗОС; чл.19, ал.1 от ЗСПЗЗ във връзка с чл.45в, ал.7 от ПЗСПЗЗ, Протоколно виж графа Забележка!
3. ВИД И ОПИСАНИЕ НА ИМОТА	Нива /Земя по чл.19 от ЗСПЗЗ/, представляваща имот №167051 /едно шест седем нула пет едно/ с площ от 9.902 дка /девет декара и деветстотин и два квадратни метра/, Трета категория, находяща се в местност "Голяма поляна", в землището на с. Хотница.
4. МЕСТОНАХОЖДЕНИЕ НА ИМОТА	Област Велико Търново, Община Велико Търново, С. ХОТНИЦА, местност: "ГОЛЯМА ПОЛЯНА", имот № 167051
5. ГРАНИЦИ НА ИМОТА	СЕВЕР:Имот №167052, Нива на, Маринка Тодорова Мъглова Имот №078007, Нива на "Елана фонд за, земеделска земя" ИЗТОК:Имот №078008, Нива на, Антон Ангелов Цаневски Имот №167050, Нива на, Община Велико Търново Имот №167049, Нива на, Община Велико Търново ЮГ: Имот №167050, Нива на, виж графа Забележка!
6. ДАНЪЧНА ОЦЕНКА НА ИМОТА КЪМ МОМЕНТА НА УТВЪРЖДАВАНЕ НА АКТА	1673,93 лв. /хиляда шестстотин седемдесет и три лева и деветдесет и три стотинки/.

7. СЪСОБСТВЕНИЦИ

8. НОМЕР И ДАТА НА
СЪСТАВНИ ПО-РАНО
АКТОВЕ

9. ПРЕДОСТАВЕНИ ПРАВА ЗА УПРАВЛЕНИЕ:

Кмет на Община Велико Търново - чл.12, ал.5 от ЗОС.

(Акт за предоставяване права, срок, придобитост)

10. АКТОСЪСТАВИТЕЛ:

СНЕЖАНА ХРИСТОВА ВАСИЛЕВА - ГЛ. ЕКСПЕРТ "ОБЩИНСКА СОБСТВЕНОСТ"

(първо име и длъжност)

11. ЗАБЕЛЕЖКИ:

Към графа № 2

Решение № 10/19.12.2008 г. с Приложение № 1, раздел 1, т.1 към него,
Заповед № РД -14,-152/ 23.12.2008 г. на Директора на Областна Дирекция
"Земеделие" гр. Велико Търново, Приемо-предавателен протокол от
07.04.2009 г. и Скица № К03005/17.09.2011 г. на Общинска служба по
Земеделие гр.Велико Търново.

Към графа №5

Община Велико Търново, Имот №167048, Нива на Община Велико Търново,
Имот №167047, Нива на Община Велико Търново;
ЗАПАД: Имот №167046, Нива на Община Велико Търново,
Имот №000242, Жилищна територия на с. Хотница.

С К И Ц А

№ КО5441/23.08.2016 г.

М 1:2000

№ 167051 в землията на с.КОТНИЦА с ЕКАТЕ 77356, общ.ВЕЛИКО ТЪРНОВО

Имотът в собственост на:

1. ОБЩИНА ВЕЛИКО ТЪРНОВО, Рег. номер 5041X, гр.ВЕЛИКО ТЪРНОВО, ПЛ. "ЦЕНТЪР" № 2

Документ: Заповед по чл.45а/7/ ПЗСПЗЗ № РД-14-152 от 23.12.2008 г.

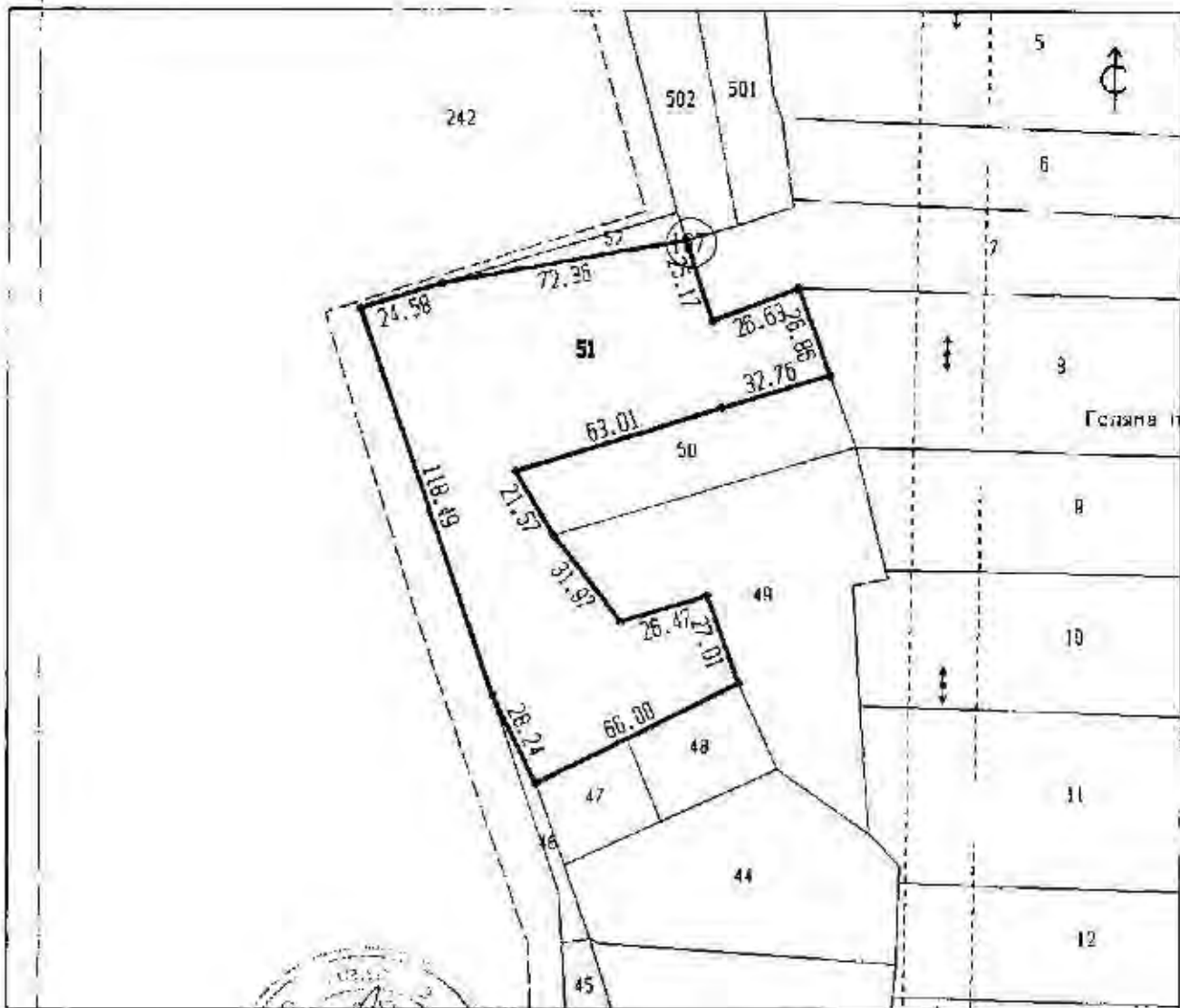
Площ на имота: 9.902 дка. Начин на трайно ползване: Нива

Вид собственост: Общинска частна

Категория на земята при неполигени условия: Трето

Имотът се намира в местността "ГОЛЯМА ПОЛЯНА" при граници и съседни:

№ 000242, Жил. територия	на с.КОТНИЦА
№ 167052, Нива	на МАРИАНА ДИМИТРОВА РОЕВА-ГОДОРАНОВА
№ 078007, Нива	на "ЕЛАРГ ФОНД ЗА ЗЕМЕДЕЛСКА ЗЕМЯ" АД и др.
№ 078008, Нива	на АНТОН АНГЕЛОВ ШАНЕВСКИ
№ 167050, Нива	на ОБЩИНА ВЕЛИКО ТЪРНОВО
№ 167049, Нива	на ОБЩИНА ВЕЛИКО ТЪРНОВО
№ 167048, Нива	на ОБЩИНА ВЕЛИКО ТЪРНОВО
№ 167047, Нива	на ОБЩИНА ВЕЛИКО ТЪРНОВО
№ 167046, Нива	на ОБЩИНА ВЕЛИКО ТЪРНОВО



Скицата съдържа 1 стр. и има срок на валидност 6 месеца.

23.08.2016
Дата

Изработил

п. Завършил

МАЯ ТЕРАСИМОВА БАЛБААНОВА

градски експерт

СНЕЖАНА АЛЕКСАНДРОВА

НАЧАЛНИК на Общинска служба по земеделие

/
/
/
/



РЕПУБЛИКА БЪЛГАРИЯ
МИНИСТЕРСТВО НА РЕГИОНАЛНОТО РАЗВИТИЕ И БЛАГОУСТРОЙСТВОТО И
МИНИСТЕРСТВО НА ПРАВОСЪДИЕТО

ОБЩИНА ВЕЛИКО ТЪРНОВО

ОБЛАСТ ВЕЛИКО ТЪРНОВО

УТВЪРЖДАВАМ:

КМЕТ НА ОБЩИНАТА:

ДАНИЕЛ ПАНОВ

(име и фамилия)



Вписване по ЗС/ПВ:

Служба по вписванията:

СТЪ: СЪДИЯ ПО ВПИСВАНИЯТА:

СЪДИЯ ПО ВПИСВАНИЯТА



А К Т № 5097

ЗА ЧАСТНА ОБЩИНСКА СОБСТВЕНОСТ

Регистър: 26

Досие: 5097

1. ДАТА НА СЪСТАВЯНЕ	03.02.2012 г., гр. ВЕЛИКО ТЪРНОВО
2. ПРАВНО ОСНОВАНИЕ	НА ОСНОВАНИЕ - чл.56, ал.1, чл.2, ал.1, т.7 от ЗОС; чл.19, ал.1 от ЗСПЗЗ във връзка с чл.45в, ал.7 от ППЗСПЗЗ, Протоколно виж графа Забележка!
3. ВИД И ОПИСАНИЕ НА ИМОТА	Нива /Земни по чл.19 от ЗСПЗЗ/, представляваща имот № 167020 / едно шест седем нула две нула/, с площ 4.312 дка / четири дка триста и дванайсет кв.м./, като 0.004 дка / четири кв.м./ - Делета категория и 4.308 дка / четири дка триста и осем кв.м./ - Трета категория, местност "Бърчината" в землището на с.Хотница.
4. МЕСТОНАХОЖДЕНИЕ НА ИМОТА	Област Велико Търново, Община Велико Търново, С. ХОТНИЦА, местност: "БЪРЧИНАТА", имот № 167020
5. ГРАНИЦИ НА ИМОТА	СЕВЕР: Имот № 167025, Нива на, Община Велико Търново ИЗТОК: Имот № 082001, Нива на, Дяляна Ст.Къневска и др. ЮГ: Имот № 164002, Пасище с храсти на, Хотнишка Община Имот № 164002, Пасище.мера, Хотнишка Община ЗАПАД: Имот № 167019, Нива на, Община Велико Търново
6. ДАНЪЧНА ОЦЕНКА НА ИМОТА КЪМ МОМЕНТА НА УТВЪРЖДАВАНЕ НА АКТА	664.94 лв. / шестстотин шестдесет и четири лева и 94 ст./

7. СЪСОБСТВЕНИЦИ

8. НОМЕР И ДАТА НА
СЪСТАВЕНИ ПО-РАНО
АКТОВЕ

9. ПРЕДОСТАВЕНИ ПРАВА ЗА УПРАВЛЕНИЕ :

Кмет на Община Велико Търново - чл.12, ал.5 от ЗОС.

(Акт за предоставяне право, срок, приобретатели)

10. АКТОСЪСТАВИТЕЛ :

СВЕДАЛИНА ИВАНОВА НИКОЛОВА - ГЛ. СПЕЦИАЛИСТ "ОБЩИНСКА СОБСТВЕНОСТ"

(трите мисие и длъжност)



11. ЗАБЕЛЕЖКИ:

Към графа № 2

Решение № 10/19.12.2008 г. с Приложение № 1, раздел I, т.1 към него,
Заповед № РД -14 -152/ 23.12.2008 г. на Директора на Областна Дирекция
"Земеделие" гр. Велико Търново, Приемо-предавателен протокол от
07.04.2009 г. и Скица № K02993/17.09.2011 г. на Общинска служба по
Земеделие гр. Велико Търново.

С К И Ц А

№ КУ5447/23.09.2016 г.
М 1:1000

на площ с номер 167020 в землията на с.ХОТНИЦА с ЕКАТТЕ 77356. общ.ВЕЛИКО ТЪРНОВО.

Имотът е собственост на:

1. ОБЩИНА ВЕЛИКО ТЪРНОВО, Рег. номер 5041X, пр.ВЕЛИКО ТЪРНОВО, ПЛ."ЦЕНТЪР" № 2

Документ: Заповед по чл.45в/77 ПЛЗСПЗ № РД-14-152 от 23.12.2008 г.

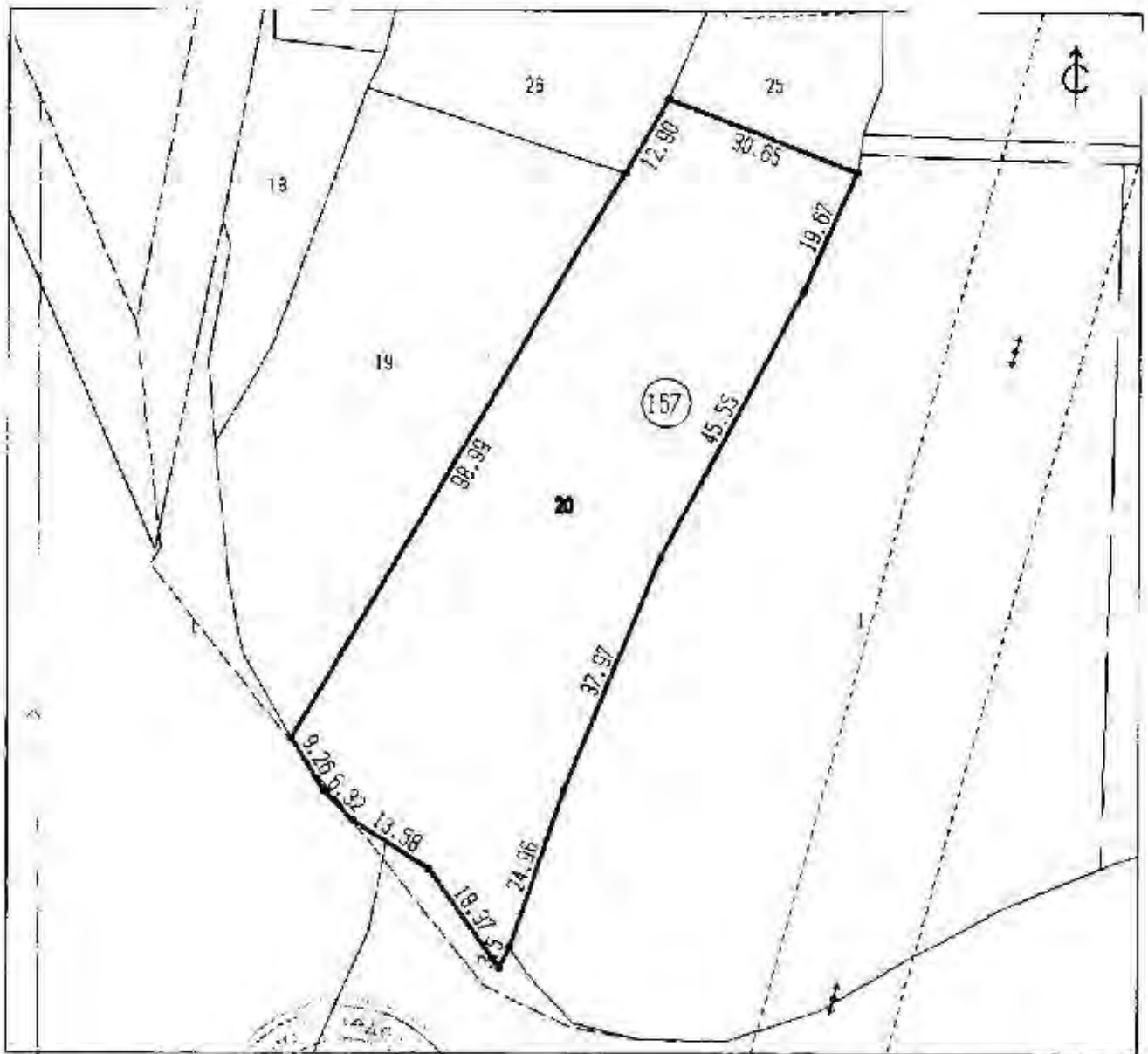
Площ на имота: 4.912 дка. Начин на тръбно ползване: Нива

Енд собственост: Общинска частна

Категория на земята при непълнени условия: Девота(0.004); Тръба(4.308)

Имотът се намира в местността "БЪРЧИНАТА" със граници и съседни:

- | | |
|---------------------------|----------------------------------|
| № 167019, Нива | на ОБЩИНА ВЕЛИКО ТЪРНОВО |
| № 167028, Нива | на ОБЩИНА ВЕЛИКО ТЪРНОВО |
| № 167025, Нива | на ОБЩИНА ВЕЛИКО ТЪРНОВО |
| № 082001, Нива | на ДИЯНА СТОЯЧЕВА КЪНЕВСКА и др. |
| № 164002, Пасища с хрести | на ХОТНИЦКА ОБЩИНА |
| № 164001, Пасища, нива | на ХОТНИЦКА ОБЩИНА |



Скицата съдържа 1 стр. и е в действителна величина в писмена.

Изработи

МАЯ ГЕРАСИМОВА БАЛАБАНОВА

един експерт

Дата: 23.09.2016 г.

Заведил

ДЕЯНА АЛЕКСАНДРОВА

НАЧАЛНИК на Общинска служба по земеделие



РЕПУБЛИКА БЪЛГАРИЯ

МИНИСТЕРСТВО НА РЕГИОНАЛНОТО РАЗВИТИЕ И БЛАГОУСТРОЙСТВОТО И
МИНИСТЕРСТВО НА ПРАВОСЪДИЕТО

ОБЩИНА ВЕЛИКО ТЪРНОВО

ОБЛАСТ ВЕЛИКО ТЪРНОВО

УТВЪРЖДАВАМ: _____
(подпис и печат)

Вписване по ЗС/ПВ:
Служба по вписванията:

КМЕТ НА ОБЩИНАТА:
ДАНИЕЛ ПАНОВ
(име и фамилия)

СЪДИЯ ПО ВПИСВАНИЯТА:



А К Т № 5121

ЗА ЧАСТНА ОБЩИНСКА СОБСТВЕНОСТ

Регистър: 26

Докум. 5121

1. ДАТА НА СЪСТАВЯНЕ	13.02.2012 г., гр. ВЕЛИКО ТЪРНОВО
2. ПРАВНО ОСНОВАНИЕ	На основание чл.56, ал.1, чл.2, ал.1, т.7 от ЗОС; чл.19, ал. от ЗСПЗЗ във връзка с чл.45в, ал.7 от ППЗСПЗЗ, Протоколно виж графа Забележка!
3. ВИД И ОПИСАНИЕ НА ИМОТА	Нива /Земи по чл.19 от ЗСПЗЗ/, представляваща имот №166174 /едно шест шест едно седем четири/ с площ от 8.564 дка /осем декара и петстотин шестдесет и четири квадратни метра/, Четвърта категория, находяща се в местност "Пасков бряст", в землището на с. Хотница.
4. МЕСТОНАХОЖДЕНИЕ НА ИМОТА	Област Велико Търново, Община Велико Търново, С. ХОТНИЦА, местност: "ПАСКОВ БРЯСТ", имот № 166174
5. ГРАНИЦИ НА ИМОТА	СЕВЕР:Имот №166186, Нива на, Община Велико Търново Имот №166170, Нива на, Иван Георгиев Иванов ИЗТОК: Имот № 166171, Нива на, Община Велико Търново Имот № 180092, Полеки път на, Община В.Търново - КН ЮГ: Виж графа Забележка! ЗАПАД: Виж графа Забележка!
6. ДАНЪЧНА ОЦЕНКА НА ИМОТА КЪМ МОМЕНТА НА УТВЪРЖДАВАНЕ НА АКТА	1159.99 лв. / хиляда сто петдесет и девет лева и 99 ст./

7. СЪСОБСТВЕНИЦИ	
8. НОМЕР И ДАТА НА СЪСТАВЕНИ ПО-РАНО АКТОВЕ	
<p>9. ПРЕДОСТАВЕНИ ПРАВА ЗА УПРАВЛЕНИЕ :</p> <p>Кмет на Община Велико Търново - чл.12, ал.5 от ЗОС.</p> <p style="text-align: center;">(Акт за предоставяне право, срок, приобретатели)</p>	
<p>10. АКТОСЪСТАВИТЕЛ :</p> <p>СВЪДАЛИНА ИВАНОВА НИКОЛОВА - ГЛ. СПЕЦИАЛИСТ "ОБЩИНСКА СОБСТВЕНОСТ"</p> <p style="text-align: center;">(трите имена и длъжност)</p> <p style="text-align: right;">.....</p> <p style="text-align: right;">(подпис)</p>	
<p>11. ЗАБЕЛЕЖКИ:</p> <p>Към графа № 2 Решение № 10/19.12.2008 г. с Приложение № 1, раздел I, т.1 към него, Заповед № РД -14 -152/ 23.12.2008 г. на Директора на Областна Дирекция "Земеделие" гр. Велико Търново, Приемо-предавателен протокол от 07.04.2009 г. и Скица № К02989/17.09.2011 г. на Общинска служба по Земеделие гр. Велико Търново, Към графа № 5 При граници : Север : Имот № 166904, Нива н-ци на Йордан Гавраилов Стойчен Юг : Имот № 089002, Нива на Димитър Симеонов Костадинов Имот № 089001, Нива на Цанка Петрова Лупанова Запад : Имот № 166188, Нива на Община Велико Търново Имот № 166187, Нива на Община Велико Търново</p>	

С К И Ц А

№ К05445/23.08.2016 г.

М 1:1000

стр. 1 от 1

на ипот. с номер 166174 в землието на с.ХОТНИЦА с ЕКАТТЕ 77356, общ.ВЕЛИКО ТЪРНОВО,

Ипотек е собственост на:

1. ОБЩИНА ВЕЛИКО ТЪРНОВО, Рег. номер 5041х, гр.ВЕЛИКО ТЪРНОВО, ПА. "ЦЕНТЪР" № 2

Документ: Заповед по чл.45а/7/ ППЗСПЗЗ № РД-14-152 от 23.12.2008 г.

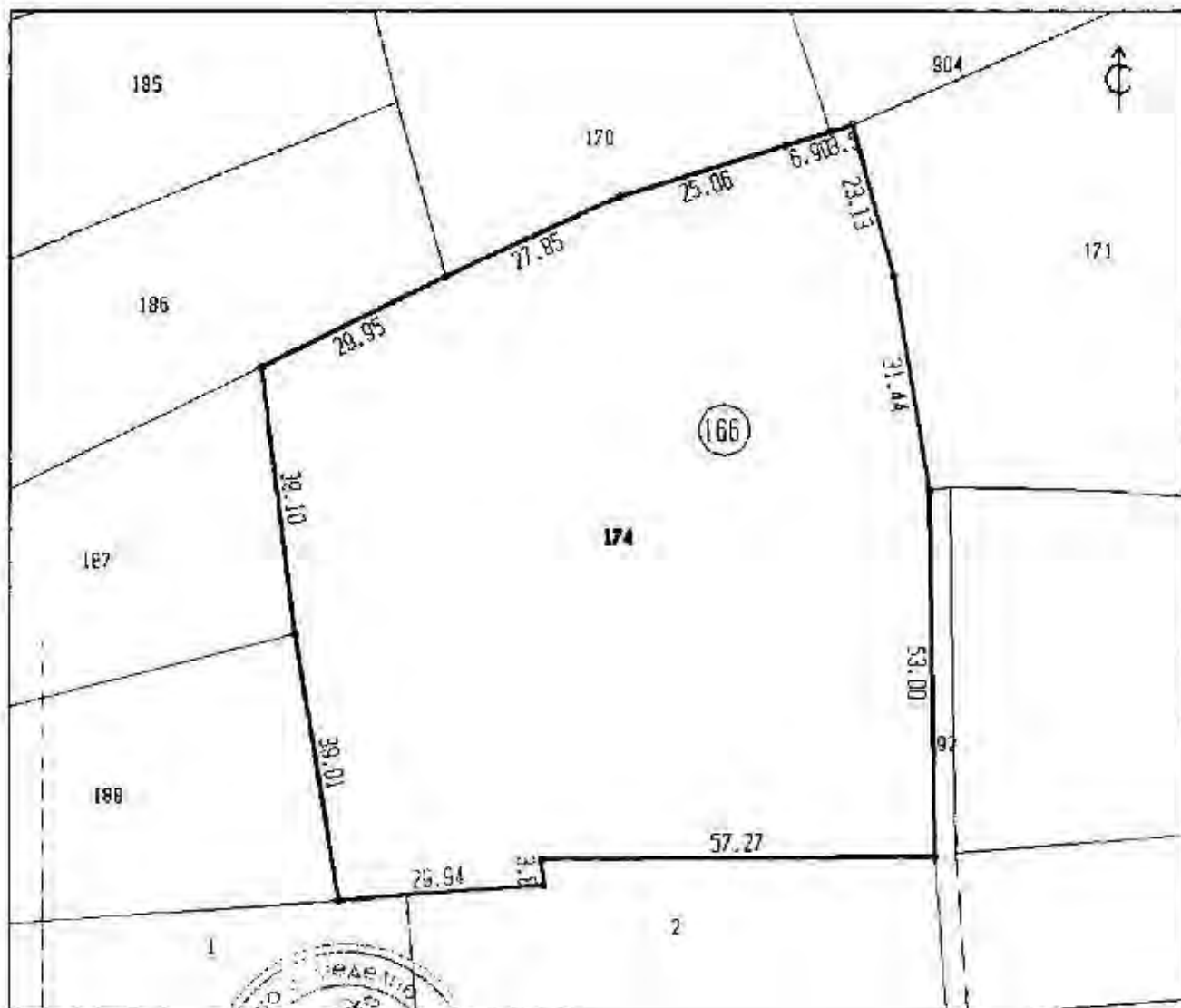
Площ на ипотек: 8.564 дка. Начин на трейно ползване: Нива

Вид собственост: Общинска част

Категория на земята при непълнени условия: Четвърта

Ипотек се намира в местността "ПАСКОВ БРЯСТ" при граници и съседи:

№ 165187, Нива	на	ОБЩИНА ВЕЛИКО ТЪРНОВО
№ 165188, Нива	на	ОБЩИНА ВЕЛИКО ТЪРНОВО
№ 165170, Нива	на	ИВАН ГЕОРГИЕВ ИВАНОВ и др.
№ 166904, Нива	насл.	на ЙОРДАН ГАВРАИЛОВ СТОЙЧЕВ
№ 166171, Нива	на	ОБЩИНА ВЕЛИКО ТЪРНОВО
№ 180092, Полски път	на	ОБЩИНА В.ТЪРНОВО - КЕ
№ 089002, Нива	на	ДИМИТЪР СИМЕОНОВ КОСТАДИНОВ
№ 089001, Нива	на	ЦАНКА ПЕТРОВА АУПАНОВА
№ 165188, Нива	на	ОБЩИНА ВЕЛИКО ТЪРНОВО



Скицата съдържа 1 страница и има срок на валидност 8 месеца.

23.08.2016

Дата: 20

Изработил:

г. Завершил:

МАЯ ПЕРАСИНОВА БАЛАБАНОВА

главен експерт

СНЕЖАНА АЛЕКСАНДРОВА

НАЧАЛНИК на Общинска служба по земеделие

/
/
/
/



РЕПУБЛИКА БЪЛГАРИЯ
МИНИСТЕРСТВО НА РЕГИОНАЛНОТО РАЗВИТИЕ И БЛАГОУСТРОЙСТВОТО И
МИНИСТЕРСТВО НА ПРАВОСЪДНЕТО

ОБЩИНА ВЕЛИКО ТЪРНОВО

ОБЛАСТ ВЕЛИКО ТЪРНОВО 18-944
180

УТВЪРЖДАВАМ:



КМЕТ НА ОБЩИНАТА:
ДАНИЕЛ ПАНОВ
 (име и фамилия)

А К Т № 5118

ЗА ЧАСТНА ОБЩИНСКА СЪБСТВЕНОСТ

Регистър: 26

Досие: 5118

1. ДАТА НА СЪСТЪВЯНЕ	13.02.2012 г., гр. ВЕЛИКО ТЪРНОВО
2. ПРАВНО ОСНОВАНИЕ	На основание чл.56, ал.1, чл.2, ал.1, т.7 от ЗОС; чл.19, ал.1 от ЗСПЗЗ във връзка с чл.45в, ал.7 от ППЗСПЗЗ. Проговодно виж графа Забележка!
3. ВИД И ОПИСАНИЕ НА ИМОТА	Нива /Земля по чл.19 от ЗСПЗЗ/, представляваща имот №166171 /едно шест шест едно седем едно/ с площ от 3.833 дка и ресметотин тридесет и три квадратни метра. Частта от имота находяща се в местност "Пасков бряст" с землището с. ХОФНИЦА
4. МЕСТОНАХОЖДЕНИЕ НА ИМОТА	Област Велико Търново, Община Велико Търново, С. ХОФНИЦА, местност: "ПАСКОВ БРЯСТ", имот № 166171
5. ГРАВИЦИ НА ИМОТА	СЕВЕР: Имот №166904, Нива на насл.на, Йордан Г. Стойчев ИЗТОК:Имот №166169, Нива на Петър, Александров Къневски ЮГ:Имот №088001, Нива на, Георги Димитров Тойтков Имот №180092, Полски път на, Община В. Търново - КЕ ЗАПАД:Имот №166174, Нива на, Община Велико Търново
6. ДАТЪЧНА ОЦЕНКА НА ИМОТА КЪМ МОМЕНТА НА УТВЪРЖДАВАНЕ НА АКТА	519,18 лв. /петстотин и деветнадесет лева и осемнадесет стотинки/

СЪСТАВНИТЕ ЧАСТИ

8. НОМЕР И ДАТА НА
СЪСТАВНИ ПО-РАНО
АКТОВЕ

9. ПРЕДОСТАВЕНИ ПРАВА ЗА УПРАВЛЕНИЕ :

Кмет на Община Велико Търново - чл.12, ал.5 от ЗОС.

(ако са предоставени права чрез приобретатели)

10. ИСТОСЪБИТЕЛ :

СНЕЖАНА ХРИСТОВА ВАСИЛЕВА - ГЛ. ЕКСПЕРТ "ОБЩИНСКА СОБСТВЕНОСТ"

(трите имена и длъжност)



11. ЗАБЕЛЕЖКИ:

Към графа № 3.

Решение № 16/19.12.2008 г. с Приложение № 1, раздел I, т. I към него,
Заповед № РД - 14 - 152/ 23.12.2008 г. на Директора на Областна Дирекция
"Земеделие" гр. Велико Търново, Присъмо-предавателен протокол от
07.04.2009 г. и Скица № К02988/17.09.2011 г. на Общинска служба по
Земеделие гр. Велико Търново.

С К И Ц А

№ К05443/23.09.2016 г.
М 1:1000

на ипот с номер 166171 в землицето на с.ХОТНИЦА с ЕКАТТЕ 77356, общ.ВЕЛИКО ТЪРНОВО,

Ипотът в собственост на:

1. ОБЩИНА ВЕЛИКО ТЪРНОВО, Рег. номер 5041X, гр.ВЕЛИКО ТЪРНОВО, ПЛ."ЦЕНТЪР" № 2
Документ: Заповед на чл.45в/77 ПЗСПЗЗ № РД-14-152 от 23.12.2008 г.

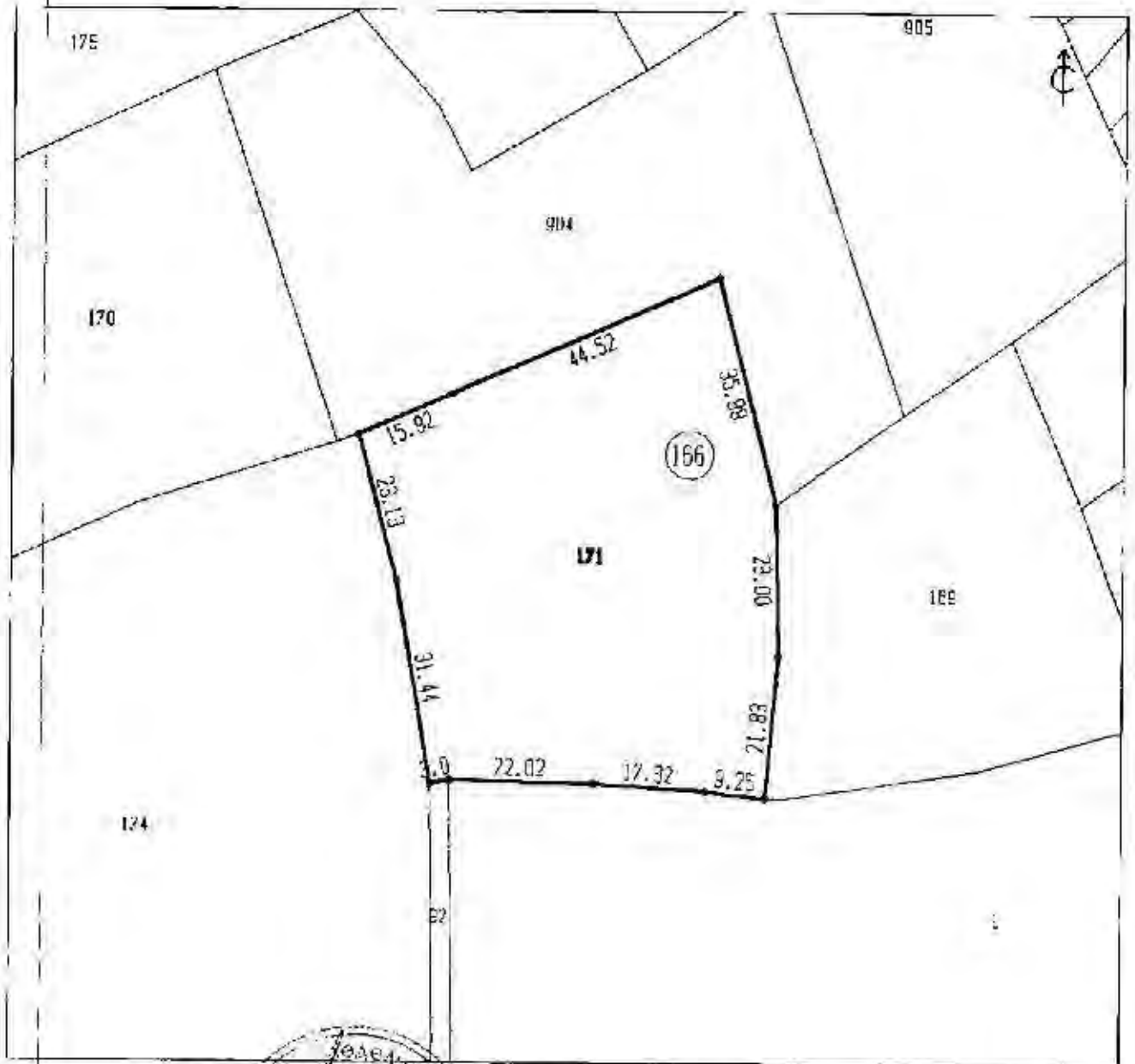
Такса на ипота: 3.833 лв. Начин на трайно ползване: Нива

Фид собственост: Общинска частна

Категория на земята при непълнени условия: Четвърта

Ипотът се намира в местността "ПАСКОВ БРЯСТ" при граници и съседни:

№ 166174, Нива	на	ОЩИНА ВЕЛИКО ТЪРНОВО
№ 166904, Нива	насл. на	ВЕРДАН ТАВРАИЛОВ СТОИЧЕВ
№ 166169, Нива	на	"ЗАЛТ-ВАА-АГРОТЕХ-МЕЧКАРОВ, КЪНЕВ"ОД
№ 088501, Нива	на	ЧАВДАР ГЕОРГИЕВ ТОШКОВ
№ 180892, Делски път	на	ОЩИНА В.ТЪРНОВО - КЕ



Скицата съдържа 1 стр. и има срок на валидност 8 месеца.

Изработил:

МАЯ ГЕРАСИМОВА БАЛАБАНОВА

технически експерт

Завършил:

СНЕЖАНА АЛЕКСАНДРОВА

НАЧАЛНИК на Общинска служба по земеделие

2016 г. 08 2016

7. СЪСОБСТВЕНИЦИ	
8. НОМЕР И ДАТА НА СЪСТАВЕНИ ПО-РАНО АКТОВЕ	
<p>9. ПРЕДОСТАВЕНИ ПРАВА ЗА УПРАВЛЕНИЕ :</p> <p>Кмет на Община Велико Търново - чл.12, ал.5 от ЗОС.</p> <p style="text-align: center;">(Акт за предоставяне право, срок, придобитост)</p>	
<p>10. АКТОСЪСТАВИТЕЛ :</p> <p>СНЕЖАНА ХРИСТОВА ВАСИЛЕВА - ГЛ. ЕКСПЕРТ "ОБЩИНСКА СОБСТВЕНОСТ"</p> <p style="text-align: center;">(трите имена и длъжност)</p> <p style="text-align: right;">..... (подпис)</p>	
<p>11. ЗАБЕЛЕЖКИ:</p> <p>Към графа № 2 Решение № 10/19.12.2008 г. е Приложение № 1, раздел I, т.1 към него, Заповед № РД -14 -152/ 23.12.2008 г. на Директора на Областна Дирекция "Земеделие" гр. Велико Търново, Приемо-предавателен протокол от 07.04.2009 г. и Скица № К02987/17.09.2011 г. на Общинска служба по Земеделие гр. Велико Търново.</p> <p>Върху имота има следните ограничения: 92 Археологически обект с режим Б. Забраняват се изкопни работи, дълбочинна обработка на почвата, засаждане на култури с дълбока коренова система, заблатяване и др., които могат да унищожат или засегнат археологическата субстанция в границите на обекта. Допуска се обработка на почвата /оран/ на дълбочина до 0.25 метра.</p>	

С К И Ц А

Лист 1 от 1

№ КО5440/23.08.2016 г.

М 1:1000

на имот с номер 166144 в землището на с.ХОТНИЦА с ЕКАТТЕ 77356, общ.ВЕЛИКО ТЪРНОВО,

имотът е собственост на:

1. ОБЩИНА ВЕЛИКО ТЪРНОВО, Рег. номер 5041X, гр.ВЕЛИКО ТЪРНОВО, ПА. "ЦЕНТЪР" № 2

Документ: Заповед по чл.45в/7/ ППЗСПЗ № РД-14-152 от 23.12.2008 г.

Площ на имота: 4.118 дка. Начин на трейно ползване: Нива

Вид собственост: Общинска частна

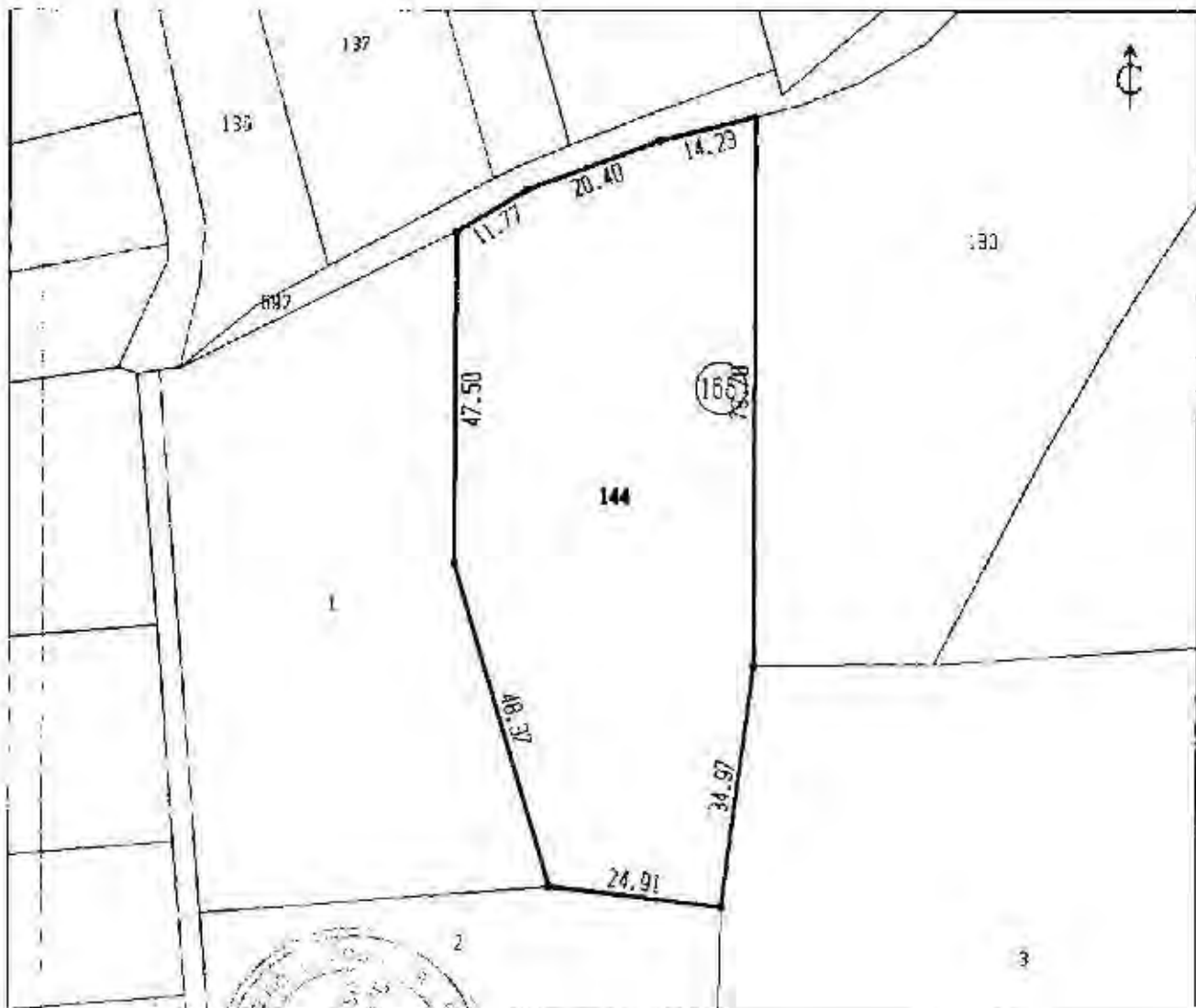
Категория на земята при изпълнени условия: Четвърта

Имотът се намира в местността "ПАСКОВ БРЪСТ" при граници и съседни:

- | | |
|---------------------|--------------------------------|
| № 087001, Нива | на АТАНАС ТОДОРОВ АТАНАСОВ |
| № 000692, Пълен път | на ОБЩИНА В.ТЪРНОВО - КЕ |
| № 166130, Нива | на ОБЩИНА ВЕЛИКО ТЪРНОВО |
| № 087003, Нива | на СВЕТАСЪАР ИВАНОВ ДИЧЕВСКИ |
| № 087002, Нива | на МАРИЯ АЛЕКСАНДРОВА ЧУХОВСКА |

Възху имота има следните ограничения:

92 Археологически обект с режим в. Забраняват се изкопни работи, дълбочинна обработка на почвата, засаждане на култури с дълбока коренова система, забеляване и др., които могат да унищожат или засегнат археологическите субстанции в границите на обекта. Допуска се обработка на почвата (оран) на дълбочина до 0,25 м.



Скицата съдържа 1 стр. и има срок на валидност 6 месеца.

Изработил:

МАЯ ГЕРАСИМОВА БЛАБАНОВА

Специален експерт

СНЕЖАНА АЛЕКСАНДРОВА

НАЧАЛНИК на Общинска служба по земеделие

Дата: 08.08.2016

г. Заверил:





РЕПУБЛИКА БЪЛГАРИЯ 2013

МИНИСТЕРСТВО НА РЕГИОНАЛНОТО РАЗВИТИЕ

МИНИСТЕРСТВО НА ПРАВОСЪДИЕТО

ОБЩИНА ВЕЛИКО ТЪРНОВО

ОБЛАСТ ВЕЛИКО ТЪРНОВО

УТВЪРЖДАВАМ:

КМЕТ НА ОБЩИНАТА:

ДАНИЕЛ ПАНОВ

(име и фамилия)

Вписване до ЗС/ПВ:

Служба по вписванията

СЪДИЯ ПО ВПИСАНИЯТА

А К Т № 6271

ЗА ЧАСТНА ОБЩИНСКА СОБСТВЕНОСТ

Регистър: 32

Досие: 6271

1. ДАТА НА СЪСТАВЯНЕ	29.08.2016 г., гр. ВЕЛИКО ТЪРНОВО
2. ПРАВНО ОСНОВАНИЕ	НА ОСНОВАНИЕ: чл.56, ал.1; чл.2, ал.1, т.7 от ЗОС; чл.19, ал.1 от ЗСПЗЗ, във връзка с чл.45в, ал.7 от ППЗСПЗЗ, Виж графа Забележка!
3. ВИД И ОПИСАНИЕ НА ИМОТА	Нива /Земи по чл.19 от ЗСПЗЗ/, представляваща имот №166130 /едно шест шест едно три нула/, с площ 5.338 дка /пет цяло триста тридесет и осем хилядни декара/, Четвърта категория, в землището на с. Хотница. Върху имота има следните ограничения: Археологически обект с режим Б. Забраняват се изкопни работи, дълбочинна обработка на почвата, засаждане на култури с дълбока коренова система, заблатяване и др., които могат да унищожат или засегнат археологическата субстанция в границите на обекта. Допуска се обработка на почвата /оран/ на дълбочина до 0.25 м.
4. МЕСТОАХОЖДЕНИЕ НА ИМОТА	Област Велико Търново, Община Велико Търново, С. ХОТНИЦА, местност: "ПАСКОВ БРЯСТ", имот № 166130
5. ГРАНИЦИ НА ИМОТА	СЕВЕР: имоти №№ 000692 - Полски път; 000242 - Жил.територия ИЗТОК: имот № 166131 - Нива ЮГ: имот № 087003 - Нива ЗАПАД: имот № 166144 - Нива
6. ДАНЪЧНА ОЦЕНКА НА ИМОТА КЪМ МОМЕНТА НА УТВЪРЖДАВАНЕ НА АКТА	791,90 лв. /седемстотин деветдесет и един лв. и 90 ст./

С К И Ц А

стр. 1 от 1

№ К05446/23.08.2016 г.
и 1:1000

на чл. 8 с номер 166130 в землието на с.ХОТНИЦА с ЕКАТТЕ 77356, обл.ВЕЛИКО ТЪРНОВО,

Имотът е собственост на:

1. ОБЩИНА ВЕЛИКО ТЪРНОВО, Рег. номер 5041X, гр.ВЕЛИКО ТЪРНОВО, ПЛ."ЦЕНТЪР" № 2

Документи: Заповед по чл.45а/7/ ПЛЭСПЗ № РД-14-152 от 23.12.2008 г.

Площ на имота: 5.938 дка. Начин на тройно ползване: Нива

Вид собственост: Общинска частна

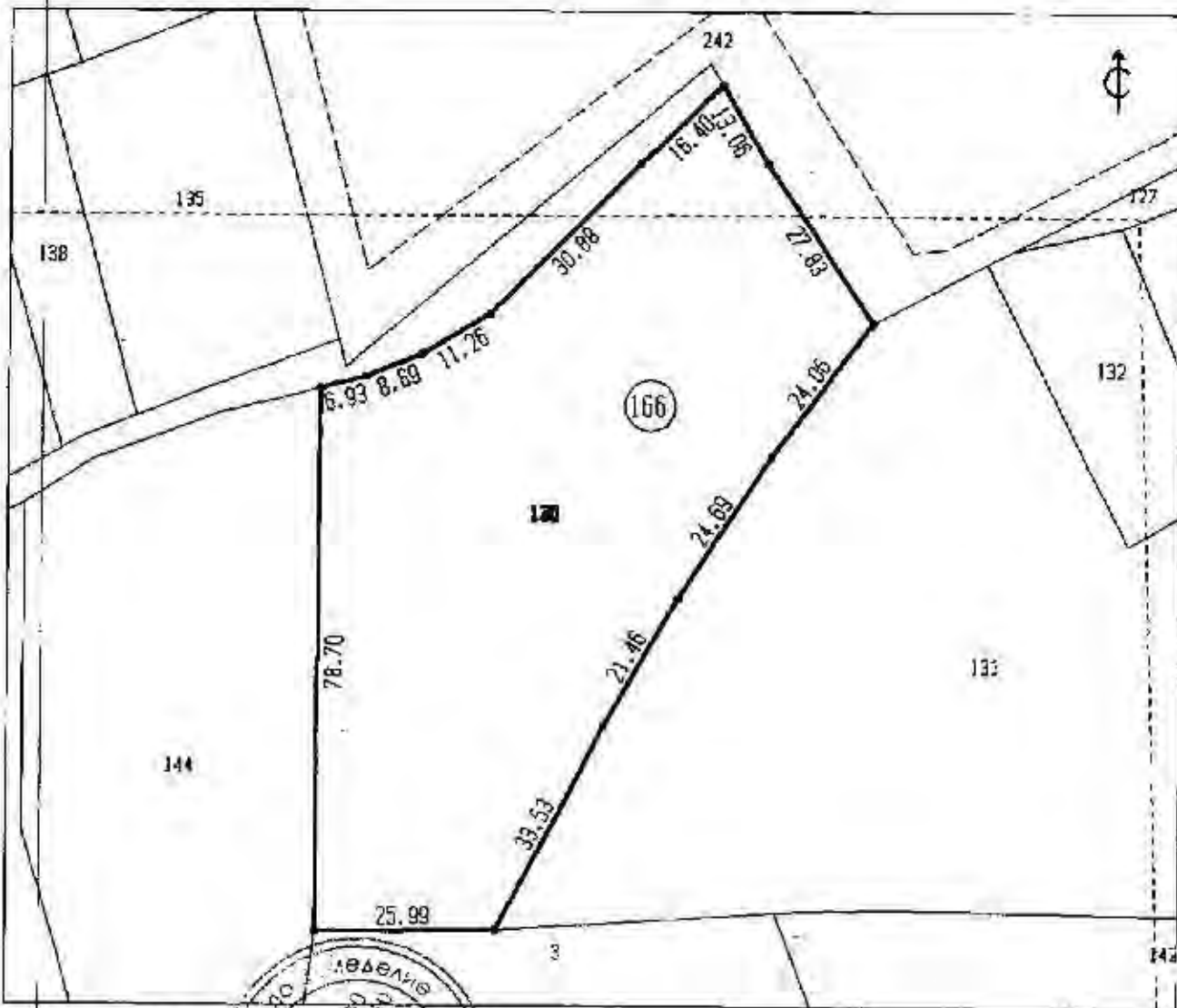
Категория на земята при непълзиви условия: Четвърта

Имотът се намира в местността "ПАСКОВ БРЯСТ" при граници и съседи:

№ 166144, Нива	на ОБЩИНА ВЕЛИКО ТЪРНОВО
№ 003392, Полев път	на ОБЩИНА В.ТЪРНОВО - КЕ
№ 00242, Жп. територия	на с.ХОТНИЦА
№ 166131, Нива	на ИВАН ПЕТРОВ ИВАНОВ
№ 087003, Нива	на СВЕТОЗАР ИВАНОВ ДИЧЕВСКИ

Върху имота има следните ограничения:

92 Археологически обект с режим Б. Забраняват се изкопни работи, дълбочинна обработка на почвата, осеждане на култури с дълбока коренова система, заблатяване и др., които могат да унищожат или засегнат археологическата субстанция в границите на обекта. Допуска се обработка на почвата (праз) на дълбочина до 0,25 м.



Скицата съдържа 1 стр. и има срок на валидност 6 месеца.

23.08.2016

Дата:

Изработил:

г. Забрвил:

Печат

Д-р ГЕРАСИМОВА БАЛБАНОВА

технически експерт

СНЕЖАНА АЛЕКСАНДРОВА

НАЧАЛНИК на Общински служби по земледелие

РЕПУБЛИКА БЪЛГАРИЯ
МИНИСТЕРСТВО НА РЕГИОНАЛНОТО РАЗВИТИЕ И БЛАГОУСТРОЙСТВО
 ОБЩИНА ВЕЛИКО ТЪРНОВО, ОБЛАСТ ВЕЛИКО ТЪРНОВО
 БУЛСТАТ 000133634 Данъчен номер 1040006628

УТВЪРЖДАВАМ:

(подпис и печат)

Вписване по ЗС/ПВ:

Служба по вписванията:

КМЕТ НА ОБЩИНАТА:

д-р РУМЕН ГЕОРГИЕВ РАШЕВ
 (име, презиме и фамилия)

СЪДИЯ ПО ВПИСВАНИЯТА:

АКТ № 4393

ЗА ЧАСТНА ОБЩИНСКА СОБСТВЕНОСТ

Регистър: 22

Картотека: 182

Досие: 4393

1. ДАТА НА СЪСТАВЯНЕ	16.11.2007 г., гр. ВЕЛИКО ТЪРНОВО
2. ПРАВНО ОСНОВАНИЕ	ПРИДОБИТ ЧРЕЗ ЗАМЯНА /ЧЛ.40, АЛ.3 ОТ ЗОС/, ЗАПОВЕД № РД 22-1941/01.10.2007Г. НА КМЕТА НА ОБЩИНА В.ТЪРНОВО, ДОГОВОР ЗА ЗАМЯНА ВИЖ ГР.ЗАБ.!
3. ВИД И ОПИСАНИЕ НА ИМОТА	НИВА, ПРЕДСТАВЛЯВАЩА ИМОТ № 131003 /МАСИВ СТО ТРИДЕСЕТ И ПЪРВИ, ПАРЦЕЛ ТРЕТИ/, С ПЛОЩ 5.785 ДКА ПЕТ ДЕКАРА СЕДЕМСТОТИН ОСЕМДЕСЕТ И ПЕТ КВ.М./, ТРЕТА КАТЕГОРИЯ, МЕСТНОСТ "ЧУКАТА", В ЗЕМЛИЩЕТО НА С.ХОТНИЦА ПРИ ГРАНИЦИ И СЪСЕДИ: ИМОТ № 196007,ЗАЛЕС.ТЕРИТ. - Н-ЦИ СТЕФАН Л.ФАРСИЕВ ИМОТ № 196006,ЗАЛЕС.ТЕРИТ. НА ТОДОРА ТР.МИНЧЕВА ИМОТ № 196005,ЗАЛЕС.ТЕРИТ. НА ВИОЛЕТА П.КИРИЛОВА ИМОТ № 131004,НИВА НА МИЛКА Н.ЛИСИЧКОВА ИМОТ № 180161,ПОЛСКИ ПЪТ НА ОБЩИНА В.ТЪРНОВО-КЕ ИМОТ № 131002,НИВА НА ИВАН СТОЙЧЕВ ПАПАЗОВ
4. МЕСТОНАХОЖДЕНИЕ НА ИМОТА	С. ХОТНИЦА "ЧУКАТА" - ПИ 131003
5. ГРАНИЦИ НА ИМОТА	ИЗТОК: ЗАПАД: СЕВЕР: ЮГ:
6. ДАНЪЧНА ОЦЕНКА НА ИМОТА КЪМ МОМЕНТА НА УТВЪРЖДАВАНЕ НА АКТА	453.54ЛВ./ЧЕТИРИСТОТИН ПЕТДЕСЕТ И ТРИ ЛЕВА И 54 СТ./
7. БИВШ СОБСТВЕНИК НА ИМОТА	ЕТ "ДАТРИКС - 2000-ДИАНА АЛЕКСАНДРОВА"-В.ТЪРНОВО

8. СЪСОБСТВЕНИЦИ	
9. НОМЕР И ДАТА НА СЪСТАВЕНИ ПО-РАНО АКТОВЕ	
10. ПРЕДОСТАВЕНИ ПРАВА ЗА УПРАВЛЕНИЕ : КМЕТ НА ОБЩИНА ВЕЛИКО ТЪРНОВО - ЧЛ.12, АЛ.5 ОТ ЗОС; <p style="text-align: center;">(Акт за предоставяне право, срок, приобретатели)</p>	
11. РАЗПОРЕДИТЕЛНИ ДЕЙСТВИЯ С ИМОТА (часть от имота) :	
12. АКТОСЪСТАВИТЕЛ : (трите имена и длъжност) СЕВДАТИНА ИВАНОВА НИКОЛОВА - ГЛ. СПЕЦИАЛИСТ "ОБЩИНСКА СОБСТВЕНОСТ" <p style="text-align: right;">(ПОДПИС)</p>	
13. ЗАБЕЛЕЖКИ: КЪМ ГРАФА № 2 ОТ 16.10.2007Г. И СКИЦА № Ф01730/14.11.2007Г. НА ОБЩИНСКА СЛУЖБА "ЗЕМЕДЕЛИЕ И ГОРИ" ГР.В.ТЪРНОВО;	

С К И Ц А

№ КО5444/23.08.2016 г.

М 1:1000

на нмот с номер 131003 в землието на с.ХОТНИЦА с ЕКАТТЕ 77356, общ.ВЕЛИКО ТЪРНОВО.

Имотът е собственост на:

1. ОБЩИНА ВЕЛИКО ТЪРНОВО, Рег. номер 000133634, гр.ВЕЛИКО ТЪРНОВО, ПА "МАЙКА БЪЛГАРИЯ" №2
Документ: Договор за заимаване на земя от ДПЗ № 258 от 24.10.2007 г., том 9, рег. 11235

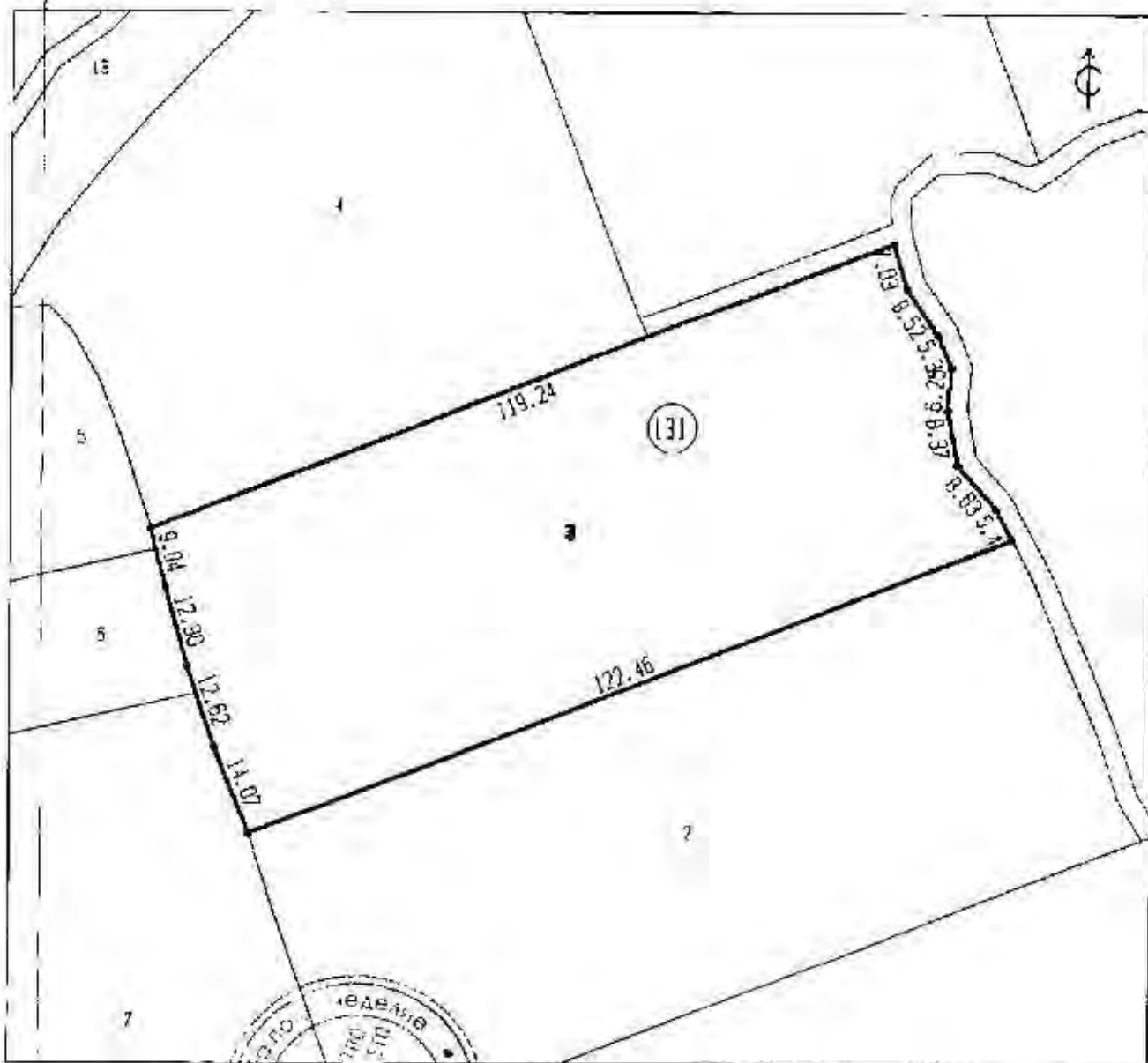
Площ на имота: 5.785 дка. Начин на трайно ползване: Нива

Вид собственост: Общинска частна

Категория на земята при неизпълни условия: Трета

Имотът се граничи в местността "ЧУКАТА" при граници и съседни:

- | | | |
|---------------------------|----|---------------------------|
| № 198007, Залесена терит. | на | ПЕТЪР ИЛИЕВ ПЕНЕВ |
| № 196006, Залесена терит. | на | ГОДОРА ТРИФОНОВА МИНЧЕВА |
| № 196005, Залесена терит. | на | ВИОЛЕТКА ПЕТРОВА КИРКЛОВА |
| № 131004, Нива | на | "БИО ВИС" ООД |
| № 180161, Гелекни път | на | ОБЩИНА В.ТЪРНОВО - КЕ |
| № 131002, Нива | на | ИВАН СТОЙЧЕВ ПАРАЗОВ |



Скицата съдържа 1 стр. и има срок валидност 3 месеца.

Изработил: МАЯ ГЕРАСИМОВА БАЛБАНОВА

преден експерт

СНЕЖАНА АЛЕКСАНДРОВА

НАЧАЛНИК на Общинска служба по земеделие

Датум: 08.08.2016

П. Заверена

Рисунка

/
/
/
/



РЕПУБЛИКА БЪЛГАРИЯ
МИНИСТЕРСТВО НА РЕГИОНАЛНОТО РАЗВИТИЕ И БЛАГОУСТРОЙСТВОТО И
МИНИСТЕРСТВО НА ПРАВОСЪДИЕТО

ОБЩИНА ВЕЛИКО ТЪРНОВО

ОБЛАСТ ВЕЛИКО ТЪРНОВО

УТВЪРЖДАВАМ:

(подпис)



КМЕТ НА ОБЩИНАТА:

ДАНИЕЛ ПАНОВ

(име и фамилия)

Вписване по ЗСПВ: 21875/11

Служба по вписванията: 170

СЪДИЯ ПО ВПИСВАНИЯТА: 150

А К Т № 5110

ЗА ЧАСТНА ОБЩИНСКА СОБСТВЕНОСТ

Регистър: 26

Досие: 5110

1. ДАТА НА СЪСТАВЯНЕ	08.02.2012 г., гр. ВЕЛИКО ТЪРНОВО
2. ПРАВНО ОСНОВАНИЕ	НА ОСНОВАНИЕ - чл.56, ал.1, чл.2, ал.1, т.7 от ЗОС; чл.19, ал.1 от ЗСПЗЗ във връзка с чл.45в, ал.7 от ППЗСПЗЗ, Протоколно виж графа Забележка!
3. ВИД И ОПИСАНИЕ НА ИМОТА	Пива /Земји по чл.19 от ЗСПЗЗ/, представляваща имот № 040027 / нула четири нула нула две седем/, с площ 3.502 дка / три дка петстотин и два кв.м./, Четвърта категория, местност "Вървището", в землището на с.Хотница.
4. МЕСТОНАХОЖДЕНИЕ НА ИМОТА	Област Велико Търново, Община Велико Търново, С. ХОТНИЦА, местност: "ВЪРВИЩЕТО", имот № 040027
5. ГРАНИЦИ НА ИМОТА	СЕВЕР: Имот № 040020, Нива п-ци на, Христо Иванов Нешев ИЗТОК: Имот № 040019, Нива на, Весела Ганчева Бруниг ЮГ: Имот № 180112, Полски път на, Община В.Търново - КЕ ЗАПАД: Имот № 040007, Нива на, Тодор Антонов Тодоров Имот № 040008, Нива на, Тодор Антонов Тодоров
6. ДАНЪЧНА ОЦЕНКА НА ИМОТА КЪМ МОМЕНТА НА УТВЪРЖДАВАНЕ НА АКТА	474.35 лв. / четиристотин седемдесет и четири лева и 35 ст./

7. СЪСОБСТВЕНИЦИ

8. НОМЕР И ДАТА НА
СЪСТАВЕНИ ПО-РАНО
АКТОВЕ

9. ПРЕДОСТАВЕНИ ПРАВА ЗА УПРАВЛЕНИЕ :

Кмет на Община Велико Търново - чл.12, ал.5 от ЗОС.

(Акт за предоставяне право, срок, приобретатели)

10. АКТОСЪСТАВИТЕЛ :

СЕВДАЛИНА ИВАНОВА НИКОЛОВА - ГЛ. СПЕЦИАЛИСТ "ОБЩИНСКА СОБСТВЕНОСТ"

(трите имена и длъжност)



11. ЗАБЕЛЕЖКИ:

Към графа № 2

Решение № 10/19.12.2008 г. с Приложение № 1, раздел 1, т.1 към него,
Заповед № РД -14 -152/ 23.12.2008 г. на Директора на Областна Дирекция
"Земеделие" гр. Велико Търново, Приемо-предавателен протокол от
07.04.2009 г. и Скица № К02984/17.09.2011 г. на Общинска служба по
Земеделие гр. Велико Търново.

С К И Ц А

№ К05442/23.08.2016 г.
М 1:1000

на мот с номер 040027 в землието на с.ХОТНИЦА с ЕКАТТЕ 77356, общ.ВЕЛИКО ТЪРНОВО.

Имотът е собственост на:

1. ОБЩИНА ВЕЛИКО ТЪРНОВО, Рег. номер 5041X, гр.ВЕЛИКО ТЪРНОВО, ПА "ЦЕНТЪР" № 2

Документ: Заповед по чл.45а/7/ ППЭСНЗ № РД-14-152 от 23.12.2008 г.

Площ на имота: 3,502 дка. Начин на тропно ползване: Нива

Еид собственост: Общинска частна

Категория на земята при негосп. условия: Четвърта

Имотът се намира в местността "ВЪРВИНЕТО" при граници и съседи:

- | | | |
|-----------------------|----|---------------------------------------|
| № 040027, Нива | на | "ЗААТ-ВАА-АГРОТЕХ-МЕЧКАРОВ, КЪНЕВ" СД |
| № 040020, Нива | на | ХРИСТО ИВАНОВ МЕШЕВ |
| № 040019, Нива | на | ВЕСЕЛА ГАНЧЕВА БРУНИК |
| № 180112, Покоски път | на | ОБЩИНА В.ТЪРНОВО - КЕ |
| № С40008, Чиев | на | ТОДОР АНТОНОВ ТОДОРОВ |

Върху имота има следните ограничения:

22 Регистрален газопровод 900 мм или от 600 до 800 мм. В околностна зона на 200 м от двете му страни се забранява засаждане на овошни и други градини, дървета с развит коренова система и на гредки и дървесни едри в предоставените площи за проеми за строителство на газопровод на разстояние от 10 м от двете му страни.



Скицата съобразно 1 стр. и има съгласно данните в нива.

Изработила: ИВА ГЕРАСИМОВА БАКАБАНОВА

технически експерт

СНЕЖАНА АЛЕКСАНДРОВА

началник на Общинска служба по земеделие

Дата: 25.08.2016

г. Загора

