


ДО
ВЕЛИКОТЪРНОВСКИ
ОБЩИНСКИ СЪВЕТ

До ПК: ОС-Бод
УТТД

17.06.2016

Р. Ивандов

09.06.16ч / 1600.16
ПРЕДЛОЖЕНИЕ
от инж. ДАНИЕЛ ДИМИТРОВ ПАНОВ
КМЕТ НА ОБЩИНА ВЕЛИКО ТЪРНОВО



ОТНОСНО: Преобразуване на имоти в публична общинска собственост

УВАЖАЕМИ ОБЩИНСКИ СЪВЕТНИЦИ,

На територията на гр. Велико Търново, по протежение на ул. „Стефан Стамболов“, са разположени две изгледни площадки, част от туристическите маршрути на жителите и гостите на града ни. Във връзка с промени в Кадастралната карта и кадастралните регистри на гр. Велико Търново, е необходимо да бъдат съставени актове за публична общинска собственост за имотите съгласно чл.3 ал.2 т.3 от Закона за общинската собственост.

Във връзка с горното предлагам на Великотърновски Общински съвет да вземе следното

РЕШЕНИЕ:

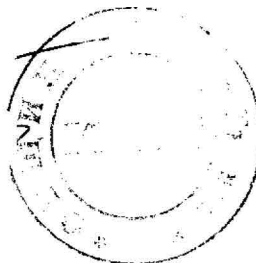
1. На основание чл. 21, ал. 1, т. 8 от ЗМСМА, чл. 3, ал. 2 т.3 от ЗОС, чл. 2, ал. 1 от Наредбата за реда за придобиване, управление и разпореждане с общинско имущество, Великотърновски общински съвет обявява за публична общинска собственост недвижими имоти, находящи се в гр. Велико Търново, представляващи:

- изгледна площадка с площ от 228 кв.м., попадаща в поземлен имот с идентификатор №10447.511.255 по кадастралната карта и кадастралните регистри на гр. Велико Търново, целият с площ от 228 кв.м., трайно предназначение на територията: урбанизирана, начин на трайно ползване: за друг вид застрояване;

- изгледна площадка с площ от 85,80 кв.м., попадаща в поземлен имот с идентификатор №10447.511.261 по кадастралната карта и кадастралните регистри на гр. Велико Търново, целият с площ от 120 кв.м., трайно предназначение на територията: урбанизирана, начин на трайно ползване: за друг вид застрояване;

2. Възлага на Кмета на Община Велико Търново да осъществи всички необходими административни действия по съставяне на актове за публична общинска собственост за недвижимите имоти, съгласно разпоредбите на Закона за общинска собственост и Наредбата за реда на придобиване, управление и разпореждане с общинско имущество.

Инж. ДАНИЕЛ ДИМИТРОВ ПАНОВ
КМЕТ НА ОБЩИНА ВЕЛИКО ТЪРНОВО

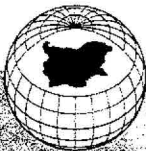


Съгласували:

Десислава Йонков
Директор Дирекция „Гравна“

Надя Петрова
Директор Дирекция „ОСОП“

Маринела Джартова
Началник отдел „УС“



**АГЕНЦИЯ ПО ГЕОДЕЗИЯ,
КАРТОГРАФИЯ И КАДАСТЪР**

София 1618, кв. Павлово, ул. Мусаева №1
ТЕЛ.: 02/818 83 83, ФАКС: 02/955 53 33
ACAD@CADASTRE.BG **СТРАЖИ НА КАДАСТЪР**

СЛУЖБА ПО ГЕОДЕЗИЯ, КАРТОГРАФИЯ И КАДАСТЪР - ГР. ВЕЛИКО ТЪРНОВО

5000, ПОЩЕНСКА КУТИЯ – 331, Бул. "Цар Т.СВЕТОСЛАВ" №59, 062/622536; 623889,
veliko.tarnovo@cadastre.bg, БУЛСТАТ:130362903

**СКИЦА НА ПОЗЕМЛЕН ИМОТ
№ 15-227133-12.05.2016 г.**

Поземлен имот с идентификатор **10447.511.261**

Гр. **Велико Търново**, общ. **Велико Търново**, обл. **Велико Търново**
По кадастралната карта и кадастралните регистри, одобрени със **Заповед РД-18-86/19.09.2008 г.**
на **ИЗПЪЛНИТЕЛЕН ДИРЕКТОР НА АГКК**

Последно изменение със заповед: **няма издадена заповед за изменение в КККР**

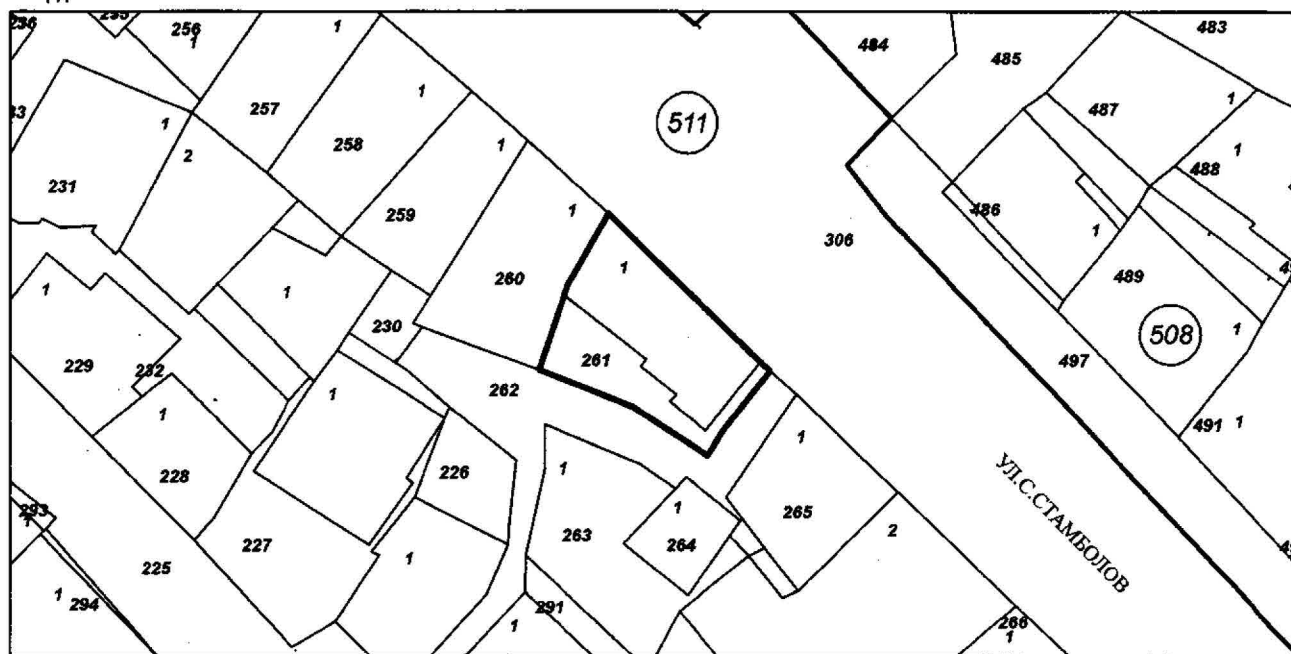
Адрес на поземления имот: **гр. Велико Търново, п.к. 5000, ул. СТЕФАН СТАМБОЛОВ № 25**

Площ: **120 кв.м**

Трайно предназначение на територията: **Урбанизирана**

Начин на трайно ползване: **За друг вид застрояване**

Координатна система БГС2005



М 1:500

Стар идентификатор: **няма**

Номер по предходен план: **квартал: 280, парцел: VIII-906**

Съседни: **10447.511.262, 10447.511.306, 10447.511.260**

Собственици:

1. ДИМИТРИЙ ЛЮБЕНОВ ПЕТКОВ

Няма данни за идеалните части

Договор № 120 том 1 рег. 289 от 15.02.1999г., издаден от Районен съд гр. Велико Търново

2. 000133634, ОБЩИНА ВЕЛИКО ТЪРНОВО

Няма данни за идеалните части,

изгледна площадка.

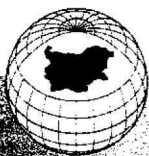
Няма документ за собственост

Скицата да послужи за: **съставяне на АОС**

Скица № **15-227133-12.05.2016 г.** издадена въз основа на документ с входен № **137510-11.05.2016 г.**



www.Беседа.Търново.бг



**АГЕНЦИЯ ПО ГЕОДЕЗИЯ,
КАРТОГРАФИЯ И КАДАСТЪР**

София 1618, кв. ПАВЛОВО, ул. М...
ТЕЛ.: 02/818 83 83, ФАКС: 02/...
ACAD@CADASTRE.BG

СЛУЖБА ПО ГЕОДЕЗИЯ, КАРТОГРАФИЯ И КАДАСТЪР - ГР. ВЕЛИКО ТЪРНОВО

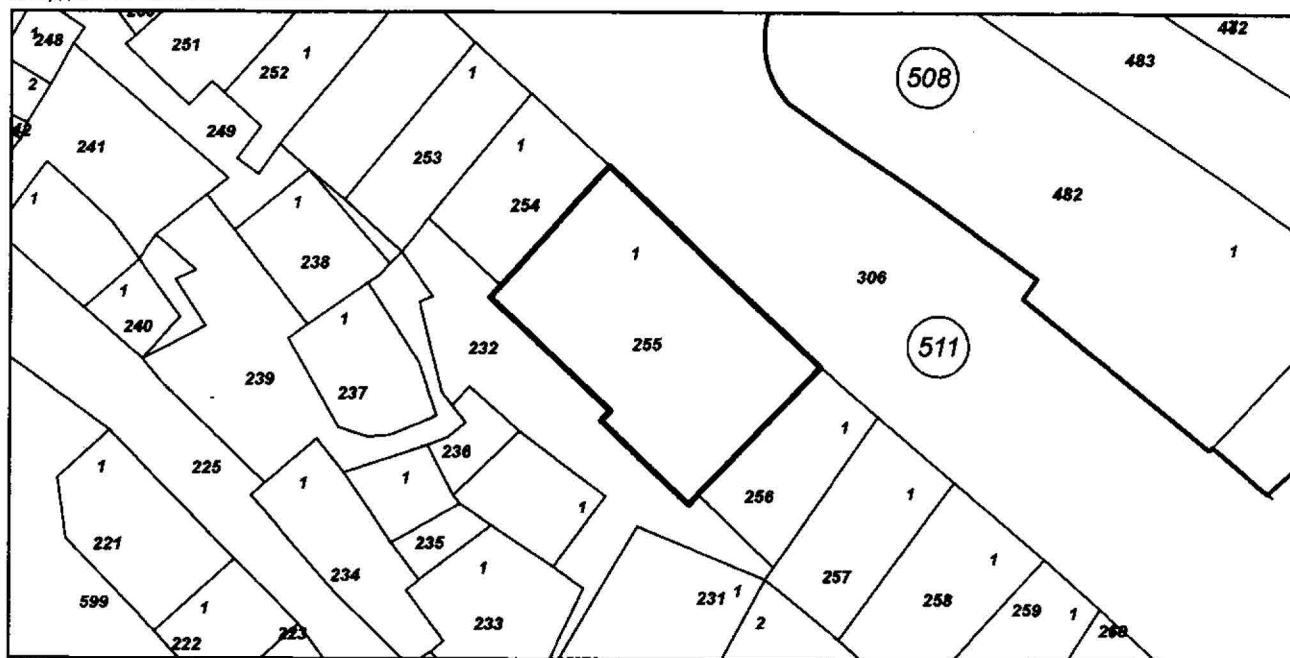
5000, ПОЩЕНСКА КУТИЯ – 331, Бул. "Цар Т.СВЕТОСЛАВ" №59, 062/622536; 623889,
veliko.tamovo@cadastre.bg, БУЛСТАТ:130362903

**СКИЦА НА ПОЗЕМЛЕН ИМОТ
№ 15-227117-12.05.2016 г.**

Поземлен имот с идентификатор **10447.511.255**

Гр. Велико Търново, общ. Велико Търново, обл. Велико Търново
По кадастралната карта и кадастралните регистри, одобрени със Заповед РД-18-86/19.09.2008 г.
на **ИЗПЪЛНИТЕЛЕН ДИРЕКТОР НА АГКК**
Последно изменение със заповед: няма издадена заповед за изменение в КККР
Адрес на поземления имот: гр. Велико Търново, п.к. 5000, ул. СТЕФАН СТАМБОЛОВ № 33
Площ: **228 кв.м**
Трайно предназначение на територията: **Урбанизирана**
Начин на трайно ползване: **За друг вид застрояване**

Координатна система БГС2005



М 1:500

Стар идентификатор: **няма**
Номер по предходен план: **898**
Съседни: **10447.511.232, 10447.511.256, 10447.511.254, 10447.511.306**

Собственици:
1. **000133634, ОБЩИНА ВЕЛИКО ТЪРНОВО**
Няма данни за идеалните части,
изгледна площадка.
Няма документ за собственост

Скицата да послужи за: **съставяне на АОС**



Скица № 15-227117-12.05.2016 г. издадена въз основа на документ с входен № 137510-11.05.2016 г.