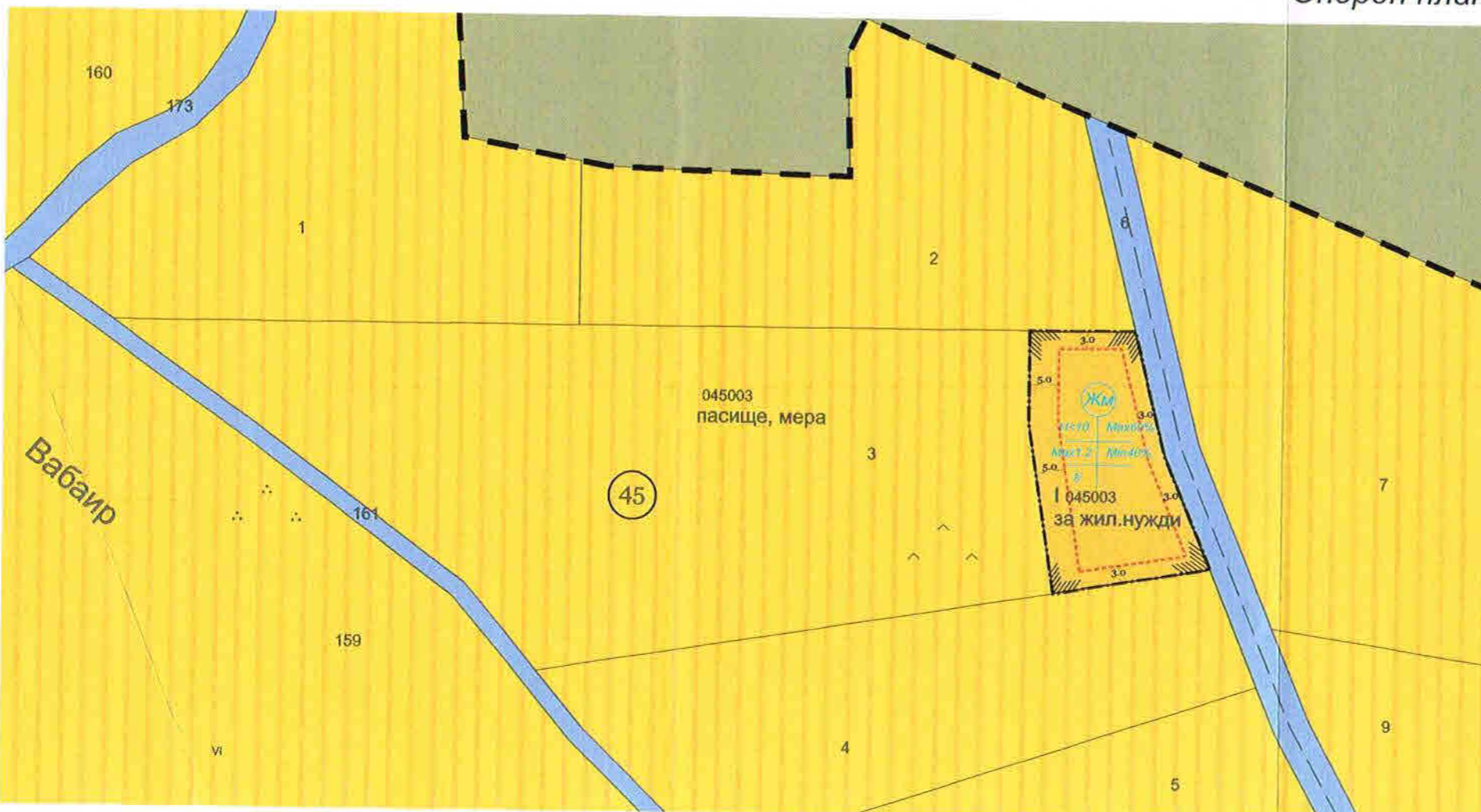









Опорен план



Проектно предложение

ЛЕГЕНДА:

-  Ограничителна линия на застрояване
-  Граница на населено място
-  Граница на промяна на режима на устройство
-  Земеделски територии с допустима промяна на предназначението
-  Полски път
-  Населено място-с. Шемшево

 **Устройствена жилищна зона с преобладаващо застрояване с малки височина, плътност и интензивност**



Устройствена жилищна зона с преобладаващо застрояване с малки височина, плътност и интензивност

Височина $H < 10$ Max60% Плътност на застрояване
 К интензивност Max1.2 Min40% Необходима озеленена площ
 Свободно застрояване E

Номер на масив	Номер на поземлен имот или на урегулиран поземлен имот	Устройствена зона	Поземлен имот с установено предназначение	забължителна	Етажност (височина в м)			Градоустройствени параметри			Начин на застрояване			Площ имот (кв. м)	Забележка
					максимална	възможна от-до	плътност на застрояване	К инт.	минимална зелена площ	Свободно - Е	Свързано в два съседни имота - Д	Свързано - С			
45	45003	ЖМ	За жил. нужди	-	(<10)	-	max60	1.2	40	○	-	-	971	-	

М 1:1000

Проектно предложение:

Частично изменение на подробен устройствен план - план за застрояване, с обхват поземлен имот 045003, местност „Вабаир“ землище на с. Шемшево, Община В. Търново

Част: Градоустройство



Проектант:
арх. Ели Стефанова Бенкова

Възложител:
Велизар Ивайлов Стаматов