

ОБЩИНА В. ТЪРНОВО  
ПОЩ. КОД 5000  
РЕГИСТРАЦИОНЕН ИНДЕКС И ДАТА  
09-524 / 14.04.16

ВЕЛИКОТЪРНОВСКИ  
ОБЩИНСКИ СЪВЕТ  
РЕГИСТРАЦИОНЕН ИНДЕКС И ДАТА  
Р. № 524 / 14.04.16г.

ДО  
ВЕЛИКОТЪРНОВСКИ  
ОБЩИНСКИ СЪВЕТ

**ПРЕДЛОЖЕНИЕ**

От ДАНИЕЛ ДИМИТРОВ ПАНОВ

**КМЕТ НА ОБЩИНА ВЕЛИКО ТЪРНОВО**

**ОТНОСНО:** безвъзмездно прехвърляне на имоти и части от имоти общинска собственост в полза на Държавата

**УВАЖАЕМИ ОБЩИНСКИ СЪВЕТНИЦИ,**

В Община Велико Търново е постъпило писмо вх.№ 12-496/09.12.2015 г. от Агенция „Пътна инфраструктура“ към Министерство на регионалното развитие и благоустройството относно безвъзмездно прехвърляне на имоти и части от имоти, собственост и стопанисвани от Община Велико Търново, засегнати от Път II-55 „Велико Търново-Гурково“ от км 11+170 до км 31+561 – окончателно преоткосиране и укрепване, находящи се в землищата на с. Вонеща вода, с. Вългевци, с. Габровци и с. Райковци, община Велико Търново.

С Решение №302/20.04.2012 г. на Министерски съвет горепосоченият обект е обявен за национален обект по смисъла на Закона за държавната собственост и за обект с национално значение по смисъла на Закона за устройство на територията. Парцеларният план за обекта е одобрен с влязла в сила Заповед № РД-02-14-492/23.05.2013 г. на заместник-министъра на регионалното развитие и благоустройството, обнародвана в ДВ бр.51/11.06.2013 г. Същата е влязла в законна сила, видно от писмо изх.№АУ 14-29/08.07.2013 г. на МРРБ.

На територията на Община Велико Търново парцеларният план засяга и поземлени имоти общинска собственост, находящи се в землищата на с. Вонеща вода, с. Вългевци, с. Габровци и с. Райковци.

В изпълнение на разпоредбите на чл.34а ал.5 от Закона за държавната собственост, засегнатите части от общински имоти следва да се прехвърлят безвъзмездно в собственост на Държавата по реда на Закона за общинската собственост.

С оглед гореизложеното, предлагам Великотърновски Общински съвет да вземе следното

**РЕШЕНИЕ :**

2: - АК по ОС  
- АК по УТД  
- АК по ЗГООС  
17.04.16

1. На основание чл. 21 ал.1 т.8 от ЗМСМА, чл. 35 ал.5 от Закона за общинската собственост във връзка с чл.34а ал.5 от Закона за държавната собственост, Великотърновски Общински съвет дава съгласие за безвъзмездно прехвърляне на имоти и части от имоти, собственост на Община Велико Търново, засегнати от път П-55 «Велико Търново-Гурково» от км 11+170 до км 31+156 – окончателно преоткосиране и укрепване, находящи се в землищата на с. Вонеща вода, с. Вългевци, с. Габровци и с. Райковци, община велико Търново, в собственост на Държавата, по приложения списъци, както следва:

- 1.1. За землище с. Вонеща вода – Приложение №1;
- 1.2. За землище с. Вългевци – Приложение №2;
- 1.3. За землище с. Габровци – Приложение №3;
- 1.4. За землище с. Райковци – Приложение №4.

2. Възлага на Кмета на Община Велико Търново да извърши необходимите действия по изпълнение на настоящото решение при спазване на действащата нормативна уредба.

**ДАНИЕЛ ДИМИТРОВ ПАНОВ**  
**КМЕТ НА ОБЩИНА ВЕЛИКО ТЪРНОВО**



Съгласували:

Десислава Йонкова  
Директор Дирекция „Правна“

Надя Петрова  
Директор Дирекция „ОСОП“

Съгласувал и изготвил:

Маринела Джартова  
Началник отдел „УС“

Продължение №1

ПЪТПРОЕКТ ЕООД - гр. София

ДОПЪЛНЕНИЕ КЪМ РЕГИСТЪРА НА ЗЕМДЕЛСКИ ЗЕМИ ЗА ОТЧУЖДАВАНЕ,  
СЛЕД ОТСТРАНЯВАНЕ НА ЯВНА ФАКТИЧЕСКА ГРЕШКА, ЗАСЯГАЩИ СЕ ОТ

ОБЕКТ: II-55 "Велико Търново-Гурково" от км 11+170 до км 31+561.10  
Землище на с.Вонеща вода ЕКАТТЕ 12098

I. СЕЛСКОСТОПАНСКА ТЕРИТОРИЯ

Имот	Имот	Вид на	Кат.	Начин на трайно	Засегната	Вид	Име на собственик на имота	Регистр. №
71010		Селско ст.	IX	Изоставена нива	0.019	общинска (ч)	ОБЩИНА ВЕЛИКО ТЪРНОВО	50410
77014		Селско ст.	IX	Полски път	0.005	общинска (п)	ОБЩИНА ВЕЛИКО ТЪРНОВО	5011
531		Селско ст		Местен път	0.100	общинска (п)	ОБЩИНА ВЕЛИКО ТЪРНОВО	5011
232005		Селско ст.	IV	Пасище, мера	0.398	общинска (п)	ОБЩИНА ВЕЛИКО ТЪРНОВО	50410
Брой имоти: 4				Обща площ (дка):	0.522			

Таблица №1а

ДОПЪЛНЕНИЕ КЪМ РЕГИСТЪРА НА ЗЕМДЕЛСКИ ЗЕМИ ЗА ОТЧУЖДАВАНЕ,  
 СЛЕД ОТСТРАНЯВАНЕ НА ЯВНА ФАКТИЧЕСКА ГРЕШКА, ЗАСЯГАЩИ СЕ ОТ  
 ОБЕКТ: II-55 "Велико Търново-Гурково" от км 11+170 до км 31+561.10  
 Землище на с.Въртевици ЕКАТТЕ 12396

ПРОЕКТИВ № 2

I. СЕЛСКОСТОПАНСКА ТЕРИТОРИЯ

Имот	Имот	Вид на	Кат.	Начин на трайно	Засенната	Вид	Име на собственик на имота	Регистр. №
784		Селско ст.	III	Пасище, мера	0.156	общинска (п)	ОБЩИНА ВЕЛИКО ТЪРНОВО	5041Ъ
815		Селско ст.		Скала	0.125	общинска (п)	ОБЩИНА ВЕЛИКО ТЪРНОВО	5011
816		Селско ст.		Дере	0.026	общинска (п)	ОБЩИНА ВЕЛИКО ТЪРНОВО	5011
925	936	Селско ст.	X	Гора в зем. земи	0.363	общинска (ч)	ОБЩИНА ВЕЛИКО ТЪРНОВО	5041Ъ
926	938	Селско ст.	X	Гора в зем. земи	0.087	общинска (ч)	ОБЩИНА ВЕЛИКО ТЪРНОВО	5041Ъ
928		Селско ст.	X	Гора в зем. земи	0.050	общинска (ч)	ОБЩИНА ВЕЛИКО ТЪРНОВО	5041Ъ
932		Селско ст.	IV	Гора в зем. земи	0.129	общинска (ч)	ОБЩИНА ВЕЛИКО ТЪРНОВО	5041Ъ
1107	1116	Селско ст.	V	Гора в зем. земи	0.368	общинска (ч)	ОБЩИНА ВЕЛИКО ТЪРНОВО	5041Ъ
	1117							
1108	1118	Селско ст.	V	Гора в зем. земи	0.461	общинска (ч)	ОБЩИНА ВЕЛИКО ТЪРНОВО	5041Ъ
51002		Селско ст.	II	Изоставена нива	0.027	общинска (ч)	ОБЩИНА ВЕЛИКО ТЪРНОВО	5041Ъ
148042		Селско ст.	IV	Изоставена нива	0.015	общинска (ч)	ОБЩИНА ВЕЛИКО ТЪРНОВО	5041Ъ
187012		Селско ст.	IV	Овощна градина	0.078	общинска (ч)	МАРИНА КОСЕВА ВЕЛЧЕВА	341Ъ
214025		Селско ст.	III	Овощна градина	0.049	общинска (ч)	ОБЩИНА ВЕЛИКО ТЪРНОВО	5041Ъ
774		Селско ст.	III	Полски път	0.018	общинска (п)	ОБЩИНА ВЕЛИКО ТЪРНОВО	5011
777		Селско ст.		Дере	0.023	общинска (п)	ОБЩИНА ВЕЛИКО ТЪРНОВО	5011
779		Селско ст.		Дере	0.010	общинска (п)	ОБЩИНА ВЕЛИКО ТЪРНОВО	5011
862		Селско ст.		Дере	0.164	общинска (п)	ОБЩИНА ВЕЛИКО ТЪРНОВО	5011
1222		Селско ст.	IX	Пасище, мера	0.126	общинска (п)	ОБЩИНА ВЕЛИКО ТЪРНОВО	5041Ъ
147051		Селско ст.	IV	Полски път	0.025	общинска (п)	ОБЩИНА ВЕЛИКО ТЪРНОВО	5011
148043		Селско ст.	IV	Полски път	0.030	общинска (п)	ОБЩИНА ВЕЛИКО ТЪРНОВО	5011
195064		Селско ст.	IX	Полски път	0.093	общинска (п)	ОБЩИНА ВЕЛИКО ТЪРНОВО	5011
Брой имоти: 21				Общо площи (дка):	2.423			

II. ТРАНСПОРТНА ТЕРИТОРИЯ

Имот №	Имот Нов №	Вид на територията	Кат. земя	Начин на трайно ползване (НТП)	Засенната доп. площ дка	Вид собственост	Име на собственик на имота	Регистр. № ЕГН / Вх. №
931		Транспорт		Местен път	0.040	общинска (п)	Три имена / име на юридическо лице	5005
1102		Транспорт		Местен път	0.050	общинска (п)	ОБЩИНА ВЕЛИКО ТЪРНОВО	5005
Брой имоти: 2				Общо площи (дка):	0.090			

Таблица №2а



Трудовое № 3

ПЪТПРОЕКТ ЕООД - гр. София

ДОПЪЛНЕНИЕ КЪМ РЕГИСТЪРА НА ЗЕМЕДЕЛСКИ ЗЕМИ ЗА ОТЧУЖДАВАНЕ,  
СЛЕД ОТСТРАНЯВАНЕ НА ЯВНА ФАКТИЧЕСКА ГРЕШКА, ЗАСЯГАЩИ СЕ ОТ

ОБЕКТ: II-55 "Велико Търново-Гурково" от км 11+170 до км 31+561.10

Землище на с.Габровци ЕКАТТЕ 14235

I. СЕЛСКОСТОПАНСКА ТЕРИТОРИЯ

Имот	Имот	Вид на	Кат.	Начин на трайно	Засегнатата	Вид	Име на собственик на имота	Регистр. №
1249		Селско ст.	III	Др. сел.ст.тер.	0.037	смесена	ОБЩИНА ВЕЛИКО ТЪРНОВО - 84	5013
1250		Селско ст.	III	Др. сел.ст.тер.	0.053	смесена	ОБЩИНА ВЕЛИКО ТЪРНОВО - 84	5013
73002		Селско ст.	III	Нива	0.023	общинска (ч)	ОБЩИНА ВЕЛИКО ТЪРНОВО	5041Г
74029		Селско ст.	III	Пасище, мера	0.006	общинска (п)	ОБЩИНА ВЕЛИКО ТЪРНОВО	5041Г
74026		Селско ст.	III	Полски път	0.007	общинска (п)	ОБЩИНА ВЕЛИКО ТЪРНОВО	5011
<b>Брой имоти: 5</b>				<b>Обща площ (дка):</b>	<b>0.126</b>			

Таблица №1а



Трудовое № 4

ПЪТПРОЕКТ ЕООД - гр. София

ДОПЪЛНЕНИЕ КЪМ РЕГИСТЪРА НА ЗЕМЕДЕЛСКИ ЗЕМИ ЗА ОТЧУЖДАВАНЕ,  
СЛЕД ОТСТРАНЯВАНЕ НА ЯВНА ФАКТИЧЕСКА ГРЕШКА, ЗАСЯГАЩИ СЕ ОТ

ОБЕКТ: II-55 "Велико Търново-Гурково" от км 11+170 до км 31+561.10

Землище на с. Райковци ЕКАТТЕ 61861


I. СЕЛСКОСТОПАНСКА ТЕРИТОРИЯ

Таблица №1а

Имот №	Имот нов пр.№	Вид на територията	Кат земя	Начин на трайно ползване ( НТП )	Засегнатата доп. площ дека	Вид собственост	Име на собственик на имота / име на юридическо лице	Регистр. № ЕГН / Вх. №
54		Селско ст.		Полски път	0.069	общинска(п)	ОБЩИНА ВЕЛИКО ТЪРНОВО	5011
140		Селско ст.	IX	Полски път	0.045	общинска(п)	ОБЩИНА ВЕЛИКО ТЪРНОВО	5011
176		Селско ст.	VIII	Полски път	0.030	общинска(п)	ОБЩИНА ВЕЛИКО ТЪРНОВО	5011
177		Селско ст.	VIII	Храсти	0.050	общинска(ч)	ОБЩИНА ВЕЛИКО ТЪРНОВО	5041Й
420		Селско ст.	IX	Нива	0.531	общинска(ч)	ОБЩИНА ВЕЛИКО ТЪРНОВО	5041Й
443		Селско ст.	IX	Нива	0.623	общинска(ч)	ОБЩИНА ВЕЛИКО ТЪРНОВО	5041Й
678		Селско ст.	II	Нива	0.961	общинска(ч)	ОБЩИНА ВЕЛИКО ТЪРНОВО	5041Й
855		Селско ст.	II	Изоставена нива	2.661	общинска(ч)	ОБЩИНА ВЕЛИКО ТЪРНОВО	5041Й
	856	Селско ст.	II	Изоставена нива	0.131	общинска(ч)	ОБЩИНА ВЕЛИКО ТЪРНОВО	5041Й
962 нов	985	Селско ст.	II	Гора в зем.земи	0.626	общинска(ч)	ОБЩИНА ВЕЛИКО ТЪРНОВО	5041Й
963	967	Селско ст.	II	Гора в зем.земи	2.044	общинска(ч)	ОБЩИНА ВЕЛИКО ТЪРНОВО	5041Й
964		Селско ст.	II	Полски път	0.105	общинска(п)	ОБЩИНА ВЕЛИКО ТЪРНОВО	5011
970	1013	Селско ст.	IX	Гора в зем.земи	3.055	общинска(ч)	ОБЩИНА ВЕЛИКО ТЪРНОВО	5041Й
988		Селско ст.		Пясък	0.046	общинска(ч)	ОБЩИНА ВЕЛИКО ТЪРНОВО	5011
989		Селско ст.		Полски път	0.078	общинска(п)	ОБЩИНА ВЕЛИКО ТЪРНОВО	5011
990		Селско ст.		Пясък	0.081	общинска(ч)	ОБЩИНА ВЕЛИКО ТЪРНОВО	5011
991		Селско ст.		Полски път	0.012	общинска(п)	ОБЩИНА ВЕЛИКО ТЪРНОВО	5011
998		Селско ст.		Пясък	0.107	общинска(ч)	ОБЩИНА ВЕЛИКО ТЪРНОВО	5011
999		Селско ст.		Полски път	0.080	общинска(п)	ОБЩИНА ВЕЛИКО ТЪРНОВО	5011
1001		Селско ст.		Пясък	0.045	общинска(ч)	ОБЩИНА ВЕЛИКО ТЪРНОВО	5011
1003		Селско ст.	VIII	Изоставена нива	0.297	общинска(ч)	ОБЩИНА ВЕЛИКО ТЪРНОВО	5041Й
1213		Селско ст.		Пясък	0.234	общинска(ч)	ОБЩИНА ВЕЛИКО ТЪРНОВО	5011





Имот №	Имот нов пр.№	Вид на територията	Кат. земя	Начин на трайно ползване ( НТП )	Засетната Доп. площ дка	Вид собственост	Име на собственик на имота три имена / име на юридическо лице	Регистр. № ЕГН / Вх. №
2477		Селско ст.		Дере	0.760	общинска(п)	ОБЩИНА ВЕЛИКО ТЪРНОВО	5011
2487		Селско ст.	II	Храсти	1.858	общинска(ч)	ОБЩИНА ВЕЛИКО ТЪРНОВО	5041Й
2488		Селско ст.	II	Храсти	0.006	общинска(ч)	ОБЩИНА ВЕЛИКО ТЪРНОВО	5041Й
2497		Селско ст.	II	Изоставена нива	0.016	общинска(ч)	ОБЩИНА ВЕЛИКО ТЪРНОВО	5041Й
2498		Селско ст.	II	Изоставена нива	0.002	общинска(ч)	ОБЩИНА ВЕЛИКО ТЪРНОВО	5041Й
2500	2508	Селско ст.	II	Гора в зем. земи	0.009	общинска(ч)	ОБЩИНА ВЕЛИКО ТЪРНОВО	5041Й
2506		Селско ст.		Дере	0.181	общинска(п)	ОБЩИНА ВЕЛИКО ТЪРНОВО	5011
	2523	Селско ст.		Дере	0.071	общинска(п)	ОБЩИНА ВЕЛИКО ТЪРНОВО	5011
137013		Селско ст.	II	Изоставена нива	0.828	общинска(ч)	ОБЩИНА ВЕЛИКО ТЪРНОВО	5041Й
169011		Селско ст.	IX	Полски път	0.015	общинска(п)	ОБЩИНА ВЕЛИКО ТЪРНОВО	5011
169012		Селско ст.	IX	Изоставена нива	1.076	общинска(ч)	ОБЩИНА ВЕЛИКО ТЪРНОВО	5041Й
170009		Селско ст.	VIII	Гора в зем. земи	0.286	общинска(ч)	ОБЩИНА ВЕЛИКО ТЪРНОВО	5041Й
Брой имоти: 34					Обща площ (дка):	17.020		



МИНИСТЕРСТВО НА РЕГИОНАЛНОТО РАЗВИТИЕ  
И БЛАГОУСТРОЙСТВОТО

АГЕНЦИЯ „ПЪТНА ИНФРАСТРУКТУРА“

ДО  
И-Н ДАНИЕЛ ПАНОВ  
КМЕТ НА ОБЩИНА ВЕЛИКО ТЪРНОВО  
пл. „Майка България“ № 2  
гр. Велико Търново



**ОТНОСНО:** Безвъзмездно прехвърляне на имоти и части от имоти, собственост и стопанисвани от община Велико Търново, засегнати от Път II-55 „Велико Търново – Гурково“ от км 11+170 до км 31+561 – окончателно преоткосиране и укрепване, находящи се в землищата на с.Вонеща вода, с.Въглевци, с.Габровци и с.Райковци, община Велико Търново

**УВАЖАЕМИ ГОСПОДИН ПАНОВ,**

С Решение №302/20.04.2012 на Министерски съвет, горепосоченият обект е обявен за национален обект по смисъла на Закона за държавната собственост и за обект с национално значение по смисъла на Закона за устройство на територията.

Парцеларният план за обекта е одобрен с влязла в сила Заповед № РД-02-14-492 от 23.05.2013 г. на заместник-министъра на регионалното развитие и благоустройство, обнародвана в ДВ бр.51/11.06.2013 г. Същата е влязла в законна сила, видно от писмо изх. № АУ 14-29/08.07.2013 г. на МРРБ.

На територията на община Велико Търново, парцеларният план засяга и **поземлени имоти – общинска собственост**, находящи се в землищата на с.Вонеща вода, с.Въглевци, с.Габровци и с.Райковци, община Велико Търново

В изпълнение разпоредбите на чл. 34а, ал. 5 от Закона за държавната собственост, засегнатите части от общински имоти следва да се прехвърлят безвъзмездно в собственост на държавата по реда на Закона за общинската собственост.

Предвид изложеното Ви моля, Общинският съвет на община Велико Търново да вземе съответното законосъобразно решение, за което предварително благодаря!

- Приложения:**
1. Копие от Заповед № РД-02-14-492/23.05.2013 г. на зам.-министъра на регионалното развитие и благоустройство;
  2. Копие от писмо изх. № АУ 14-29/08.07.2013 на МРРБ;
  3. Извадка от регистрите на засегнатите имоти към одобрения ПУП-ПП, посочваща имотите общинска собственост.

С уважение,

**ИНЖ.ИЛИАНА ЗАХАРИЕВА**  
ЧЛЕН НА УПРАВИТЕЛНИЯ СЪВЕТ  
НА АГЕНЦИЯ „ПЪТНА ИНФРАСТРУКТУРА“





РЕПУБЛИКА БЪЛГАРИЯ  
Министерство на регионалното развитие  
Дирекция „УСТРОЙСТВО НА ТЕРИТОРИЯТА“



МИНИСТЕРСТВО НА РЕГИОНАЛНОТО РАЗВИТИЕ И БЛАГОУСТРОЙСТВОТО  
АГЕНЦИЯ „ПЪТНА ИНФРАСТРУКТУРА“

Вх. № 04-16-1241/08.07.2013 г.

Изх. № АУ 14-29 / . 08.07. . 2013г.

ДО  
ИНЖ. ИЛИАНА ЗАХАРИЕВА  
ЧЛЕН НА УПРАВИТЕЛНИЯ СЪВЕТ НА  
АГЕНЦИЯ „ПЪТНА ИНФРАСТРУКТУРА“  
бул. „Македония“ № 3  
София 1606

УВАЖАЕМА ГОСПОЖО ЗАХАРИЕВА,

Уведомяваме Ви, че по обнародваната в бр.51 от 11.06.2013г. на Държавен вестник Заповед № РД-02-14-492/23.05.2013г., издадена от заместник-министъра на регионалното развитие и благоустройството за одобряване на подробен устройствен план - парцеларен план за обект: Подробен устройствен план – парцеларен план (ПУП-ПП) за обект: Път II-55 „Велико Търново – Гурково“ от км 11+170 до км 31+561,10 – окончателно преоткосиране и укрепване, в землищата на с.Големаните, с.Габровци, с.Райковци с.Въглевици, с.Вонеща вода, община Велико Търново, област Велико Търново, в законоустановения 14-дневен срок в Министерството на регионалното развитие няма постъпили възражения.

С уважение,

Арх. Лидия Станкова  
Директор на дирекция „Устройство на територията“



**МИНИСТЕРСТВО НА РЕГИОНАЛНОТО РАЗВИТИЕ И БЛАГОУСТРОЙСТВОТО**  
**ЗАПОВЕД № РД-02-14-492 от 23 май 2013 г.**

С оглед необходимостта от осигуряване на връзка между източноевропейските държави с държавите от Близкия изток и най-леко преодолития проход през Стара планина и допълнително изложени фактически мотиви, описани в обяснителните записки към парцеларния план, на основание § 124 ПЗРЗИДЗУТ (ДВ, бр. 82 от 2012 г.) и чл. 129, ал. 3 и 4 (в редакцията му преди изменение и допълнение на ЗУТ (ДВ, бр. 82 от 2012 г.) във връзка с чл. 110, ал. 1, т. 5 и чл. 128, ал. 2, 5 и 6 (в редакцията им преди изменение и допълнение на ЗУТ (ДВ, бр. 82 от 2012 г.) ЗУТ, писма на Агенция „Пътна инфраструктура“ с изх. № 04-16-1813 от 19.07.2012 г., изх. № 04-16-1841 от 23.07.2012 г., изх. № 04-16-2081 от 16.08.2012 г., изх. № 04-16-334 от 15.02.2013 г., изх. № 04-16-531 от 22.03.2013 г., изх. № 04-16-575 от 27.03.2013 г., изх. № 04-16-779 от 23.04.2013 г. и изх. № 04-16-933 от 20.05.2013 г.; писмо на Министерството на регионалното развитие и благоустройството с изх. № АУ-10-24 от 22.05.2012 г. за разрешаване изработването на проект на подробен устройствен план – парцеларен план (ПУП – ПП); съобщаване на ПУП – ПП в „Държавен вестник“ (ДВ, бр. 29 от 2010 г.); Акт от 17.05.2010 г. от Община Велико Търново за липса на постъпили възражения; протоколи от 12.05.2010 г. и 13.05.2010 г. от проведени обществени обсъждания; препис-извлечение от протокол № 24 от заседание на Общинския съвет – гр. Велико Търново, проведено на 19.07.2012 г. – Решение № 304 – съгласува ПУП – ПП; препис-извлечение от протокол № 23 от заседание на Общинския съвет – гр. Велико Търново, проведено на 3.07.2012 г. – Решение № 300 – съгласие да се извърши промяна на предназначението на имоти – общинска собственост; препис-извлечение от протокол № 8 от 26.05.2010 г. на Експертния съвет по устройство на територията при Община Велико Търново – Решение № 78 – приема ПУП – ПП; Решение на РИОСВ – Велико Търново, № ВТ-42-ПР от 2011 г. за преценяване на необходимостта от извършване на оценка на въздействието върху околната среда; писма на РИОСВ – Велико Търново, № 04-00-1266 от 9.05.2013 г.; решения № КЗЗ-15 от 12.07.2012 г. и № КЗЗ-17 от 22.08.2012 г. на Комисията за земеделските земи за промяна предназначението на земеделски земи за неземеделски нужди и утвърждаване на площадки и трасета за проектиране на земеразделяне № РД-47-6 от 2.10.2012 г., № РД-47-7 от 2.10.2012 г., № РД-47-8 от 2.10.2012 г., № РД-47-9 от 2.10.2012 г., № РД-47-10 от 2.10.2012 г., № РД-47-11 от 2.10.2012 г., № РД-47-12 от 2.10.2012 г., № РД-47-13 от 2.10.2012 г., № РД-47-14 от 2.10.2012 г., № РД-47-15 от 2.10.2012 г. (ДВ, бр. 81 от 2012 г.) и Удостоверение № РД-05-И-118 от 12.02.2013 г. за липса на постъпили възражения и обжалвания; писмо на Изпълнителната агенция по горите с рег. индекс № ИАГ-21310 от 4.06.2012 г. за възлагане изработването на парцеларен план; писма изх. № 33-НН-0377/110 от 6.07.2012 г. и № 33-НН-0377 от 11.05.2011 г.; писмо рег. № ДС-39813, екз. 1 от 26.07.2012 г. от Министерството на вътрешните работи – дирекция „Управление на собствеността и социални дейности“; писмо рег. № 05-00-28 от 8.06.2012 г. от Министерството на отбраната; протокол № УТ-01-02-11 от 15.05.2013 г. от Националния експертен съвет по устройство на територията и регионалната политика при МРРБ за разглеждане на проекта; Решение № 302 от 20.04.2012 г. на Министерския съвет, с което обектът е определен за национален и с национално значение, и Заповед № РД-02-14-344 от 8.04.2013 г. на заместник министър-председателя и министър на регионалното развитие и благоустройството одобрявам подробен устройствен план – парцеларен план за обект: „Път II-55 „Велико Търново – Гурково“ от км 11+170 до км 31+561,10 – окончателно прееоткосиране и укрепване, в землищата на с. Големаните, с. Габровци, с. Райковци, с. Вългевци, с. Вонеща вода, община Велико Търново, област Велико Търново“, съгласно приетите и одобрени текстови и графични части, представляващи неразделна част от тази заповед.

На основание чл. 215, ал. 1 и 4 ЗУТ заповедта подлежи на обжалване пред Административния съд – Велико Търново, в 14-дневен срок от обнародването ѝ чрез Министерството на регионалното развитие и благоустройството.

4572

За министър: А. Петров



21-16-7225

РЕПУБЛИКА БЪЛГАРИЯ

Министерство на регионалното развитие и благоустройството

ЗАПОВЕД

№ РД - 02 - 14 - 792 . 123 . 05 . 2013г.

С оглед необходимостта от осигуряване на връзка между Източноевропейските държави с държавите от Близкия изток и най-леко преодолимия проход през Стара планина и допълнително изложени фактически мотиви, описани в обяснителните записки към парцеларния план, на основание §124 от Преходните и Заключителни разпоредби на Закона за изменение и допълнение на Закона за устройство на територията (ПЗР на ЗИД на ЗУТ, обн. в ДВ, бр. 82 от 2012г.) и чл.129, ал.3 и ал.4 (в редакцията му преди изменение и допълнение на ЗУТ, обн. в ДВ, бр. 82 от 2012г.), във връзка с чл.110, ал.1, т.5 и чл.128, ал.2, ал.5, ал.6 (в редакцията им преди изменение и допълнение на ЗУТ, обн. в ДВ, бр. 82 от 2012г.) от Закона за устройство на територията (ЗУТ); писма на Агенция „Пътна инфраструктура“ с изх.№04-16-1813/19.07.2012г., изх.№04-16-1841/23.07.2012г., изх.№ 04-16-2081/16.08.2012г., изх.№04-16-334/15.02.2013г., изх.№04-16-531/22.03.2013г., изх.№04-16-575/27.03.2013г., изх.№04-16-779/23.04.2013г. и изх.№04-16-933/20.05.2013г.; писмо на Министерството на регионалното развитие и благоустройството с изх.№АУ 10-24/22.05.2012г. за разрешаване изработването на проект на подробен устройствен план - парцеларен план (ПУП-ПП); съобщаване на ПУП-ПП в Държавен вестник бр.29/16.04.2010г.; Акт от 17.05.2010г. от община Велико Търново за липса на постъпили възражения; протоколи от 12.05.2010г. и 13.05.2010г. от проведени обществени обсъждания; Препис-извлечение от Протокол № 24 от заседание на Общински съвет Велико Търново, проведено на 19.07.2012г. – Решение № 304 – съгласува ПУП-ПП; Препис-извлечение от Протокол №23 от заседание на Общински съвет Велико Търново, проведено на 03.07.2012 г. – Решение №300 – съгласие да се извърши промяна на предназначението на имоти общинска собственост; Препис-извлечение от Протокол №8 от 26.05.2010г. на Експертен съвет по устройство на територията при община Велико Търново – Решение

№78 – приема ПУП-ПП; Решение на РИОСВ – Велико Търново № ВТ-42-ПР/2011г. за преценяване на необходимостта от извършване на оценка на въздействието върху околната среда; писма на РИОСВ – Велико Търново № 542 от 16.09.2011г. и от 07.10.2011г.; писма на МОСВ изх.№12-00-1234/11.09.2012г., изх.№12-00-513/05.04.2013г. и изх.№04-00-1266/09.05.2013г.; Решения №КЗЗ-15 от 12.07.2012г. и №КЗЗ-17 от 22.08.2012г. на Комисията за земеделските земи за промяна предназначението на земеделски земи за неземеделски нужди и утвърждаване на площадки и трасета за проектиране на обекти в земеделски земи; Заповеди на Министерството на земеделието и храните за частична преработка на влязъл в сила план за земеразделяне №РД-47-6/02.10.2012г., №РД-47-7/02.10.2012г., №РД-47-8/02.10.2012г., №РД-47-9/02.10.2012г., №РД-47-10/02.10.2012г., №РД-47-11/02.10.2012г., №РД-47-12/02.10.2012г., №РД-47-13/02.10.2012г., №РД-47-14/02.10.2012г., №РД-47-15/02.10.2012г., обнародвани в ДВ бр.81/23.10.2012г. и Удостоверение №РД-05-И-118/12.02.2013г. за липса на постъпили възражения и обжалвания; писмо на Изпълнителната агенция по горите с рег. индекс № ИАГ – 21310/04.06.2012г. за възлагане изработването на парцеларен план; писма изх.№33-НН-0377/110/06.07.2012г. и №33-НН-0377/ 11.05.2011г.; писмо рег.№ДС 39813, екз.1/26.07.2012г. от Министерството на вътрешните работи – дирекция „Управление на собствеността и социални дейности“; писмо рег. №05-00-28/08.06.2012г. от Министерството на отбраната; Протокол №УТ-01-02-11 от 15.05.2013г. от Националния експертен съвет по устройство на територията и регионална политика при МРРБ, за разглеждане на проекта; Решение на Министерския съвет №302/20.04.2012г., с което обекта е определен за национален и с национално значение и Заповед №РД-02-14-344/08.04.2013г. на заместник министър-председателя и министър на регионалното развитие и благоустройството

### ОДОБРЯВАМ:

подробен устройствен план – парцеларен план за обект: за обект: Път П-55 „Велико Търново – Гурково“ от км 11+170 до км 31+561,10 – окончателно преоткосиране и укрепване, в землищата на с.Големаните, с.Габровци, с.Райковци с.Въглевци, с.Вонеща вода, община Велико Търново, област Велико Търново, съгласно приетите и одобрени текстови и графични части, представляващи неразделна част от настоящата заповед.

Заповедта за одобряване да се изпрати за обнародване в „Държавен вестник“.

гр. София, ул. „Св. Кирил и Методий“ 12-17  
тел. 94-05-235, факс 987-25-17  
mrrb@mrrb.government.bg  
[www.mrrb.government.bg](http://www.mrrb.government.bg)

На основание чл.215, ал.1 и ал.4 от ЗУТ, настоящата заповед подлежи на обжалване пред Административен съд Велико Търново в 14-дневен срок от обнародването ѝ, чрез Министерството на регионалното развитие и благоустройството.

**ЗАМЕСТНИК-МИНИСТЪР:**

**АНГЕЛ ПЕТРОВ**



Влязло в сила

Министър .....

26.06 / 2013