


№: ПК № УТТТ

ДО
ВЕЛИКОТЪРНОВСКИ ОБЩИНСКИ СЪВЕТ
гр.ВЕЛИКО ТЪРНОВО

ОБЩИНА В.ТЪРНОВО
ПОЩ. КОД 5000

РЕГИСТРАЦИОНЕН ИНДЕКС И ДАТА

09-235/170316



РЕГИСТРАЦИОНЕН ИНДЕКС И ДАТА Д О К Л А Д

Вх. № 444/17.03.16 от инж. ДАНИЕЛ ДИМИТРОВ ПАНОВ
КМЕТ НА ОБЩИНА ВЕЛИКО ТЪРНОВО

ОТНОСНО: Одобряване на Проект за ПУП – парцеларен план /ПП/ за трасе на външно електрозахранване и изграждане на МТТ 20 kvA в ПИ №205005 по КВС в землището на гр.Дебелец община Велико Търново и кабелна връзка/отклонение/20 kvA към ЕП20 kvA, от съществуващ СРС №2 на отклонението на ТП „Агрима”

УВАЖАЕМИ ОБЩИНСКИ СЪВЕТНИЦИ,

В Община Велико Търново е постъпило заявление от ЕТ „Кали 89-Румен Романов”, представлявано от Румен Кънчев Романов, гр.Велико Търново, ул.”Христо Смирненски” № 2а/ вх.№ 5300-5847 от 01.10.2015г./ за провеждане процедури по обявяване и одобряване на проект за ПУП — парцеларен план /ПП/ за трасе на външно електрозахранване и изграждане на МТТ 20 kvA в ПИ №205005 по КВС в землището на гр.Дебелец община Велико Търново и кабелна връзка/отклонение/20 kvA към ЕП20 kvA, от съществуващ СРС №2 на отклонението на ТП „Агрима”

Проектирането е допуснато съгласно одобрено техническо задание по чл.125 от ЗУТ и разрешение за изработване на ПУП с решение № 1594 от Протокол № 86/28.05.2015г. на Великотърновски общински съвет.

Проектите са съгласувани с РИОСВ Велико Търново /становище изх.№ изх.№ 3347 от 02.10.2014г./

За даване разрешение за изработване на проект за ПУП — парцеларен план /ПП/ за трасе на външно електрозахранване и изграждане на МТТ 20 kvA в ПИ №205005 по КВС в землището на гр.Дебелец община Велико Търново и кабелна връзка/отклонение/20 kvA към ЕП20 kvA, от съществуващ СРС №2 на отклонението на ТП „Агрима” е представено положително писмено становище от Кмета на гр.Дебелец /изх. №20/05.01.2016г./, / вх.рег. индекс и дата 1007-2 /06.01.2016г.на Община Велико Търново /

Представено е допълнително споразумение към предварителен договор за присъединяване на обект към електроразпределителната мрежа между ЕТ „Кали 89-Румен Романов” и ЕНЕРГО-ПРО Мрежи АД /№А1-ГО14-6464-ГО15-0640/05.02.2015г./

Проектите са обявени на заинтересованите лица с обявление, публикувано в ДВ бр.89/17.11.2015 г. и в-к Борба бр.221/ 18.11.2015г. В законоустановения срок не са постъпили възражения.

Същите са разгледани и приети с решение №109 от Протокол № 10/22.12.2015г. на Експертния съвет по устройство на територията при Община Велико Търново.

За провеждане процедурите по одобряване, съгласно изискванията на ЗУТ, има предварително съгласие по реда на чл.29, ал.1 от ЗОЗЗ съгласно решение № 117 от Протокол № 5/28.01.2016г. на Великотърновски общински съвет за преминаване на външните трасета за електрозахранване на имота през ПИ №205038 в землището на гр.Дебелец– местен път, общинска публична собственост и ПИ №000211- път IV клас

Предвид гореизложеното предлагам Великотърновски общински съвет да вземе следното

РЕШЕНИЕ:

На основание чл.21, ал.1, т.11 от ЗМСМА и чл.129, ал.1 от ЗУТ във връзка с чл.110, ал.1, т.5 от ЗУТ и чл.108, ал.2 от ЗУТ, Решение №109 от Протокол № 10/22.12.2015г. на Експертния съвет по устройство на територията при Община Велико Търново, Великотърновският общински съвет одобрява:

- Подробен устройствен план – парцеларен план /ПП/ за трасе на външно електрозахранване и изграждане на МТТ 20 kvA в ПИ №205005 по КВС в землището на гр. Дебелец община Велико Търново и кабелна връзка/отклонение/20 kvA към ЕП20 kvA, от съществуващ СРС №2 на отклонението на ТП „Агрима”- трасето на кабелното ел.захранване започва от съществуващ бетонен стълб (СРС №2), намиращ се в ПИ 076017 „друг промишлен район”, частна собственост; напуска ПИ 076017; навлиза в ПИ 000211 /път IV клас/ общинска публична собственост; пресича асфалтовата настилка и продължава в сервитута на пътя; отклонява се и навлиза в ПИ 20-5038-местен път , общинска публична собственост; продължава в правата и навлиза в захранвания ПИ 205005 по КВС в землището на гр. Дебелец община Велико Търново

На основание чл.215 ЗУТ решението подлежи на обжалване в 30-дневен срок от обнародването в „Държавен вестник” чрез Община Велико Търново пред Великотърновския административен съд.

инж.ДАНИЕЛ ПАНОВ

Кмет на Община Велико Търново



Съгласували:

арх.Николай Малаков

Главен архитект на Община В.Търново

Инж.Динко Кечев

Директор дирекция „СУТ”

Десиелава Йонкова

Директор на Дирекция „Правна”

Изготвил:

Валентина Кърджилова, гл.специалист дирекция „СУТ”

г-р. Манаев
М. Манаев
Н. Манаев

До
 Кмета на Община
 Велико Търново

ЗАЯВЛЕНИЕ

Велико Търново
 код 5000
 4
 РЕГИОНЕН ИНДЕКС И ДАТА
 5300 - 5841 / 01.10.2015

- За разрешение за изработване
- За допускане на изменение
- За процедуране и одобряване

на

- 1. Подробен устройствен план /ПУП/ за част от населено място в обхват до три квартала /чл.124 ал.3 от ЗУТ/.
- 2. Подробен устройствен план /ПУП/ за един или група поземлени имоти извън границите на урбанизираните територии /чл.124 ал.3 от ЗУТ/.
- 3. Работен устройствен план /РУП/ за един или група поземлени имоти.
- 4. План-извадка от ПУП по реда на чл.133 от ЗУТ.

От

1. *Е. Кам - 89 Румел Ролонтов*
 с настоящ адрес, гр./с/ *Велико Търново*, обл. *Велико Търново*
 ул. *Трън*, № *27*, вх. *а*, ет. *1*, ап. *1*, тел: *088 88 88 88*

2.
 с настоящ адрес, гр./с/....., обл.....
 ул....., №, вх., ет., ап., тел:

3.
 с настоящ адрес, гр./с/....., обл.....
 ул....., №, вх., ет., ап., тел:

4.
 с настоящ адрес, гр./с/....., обл.....
 ул....., №, вх., ет., ап., тел:

5.
 с настоящ адрес, гр./с/....., обл.....
 ул....., №, вх., ет., ап., тел:

6.
 с настоящ адрес, гр./с/....., обл.....
 ул....., №, вх., ет., ап., тел:

О Б Щ И Н А В Е Л И К О Т Ъ Р Н О В О
ЕКСПЕРТЕН СЪВЕТ ПО УСТРОЙСТВО НА ТЕРИТОРИЯТА

Препис – извлечение от Протокол № 10
от 22.12.2015г. на Експертен съвет
по устройство на територията при
Община Велико Търново, Решение №109

По т.10. Проект за ПУП – парцеларен план /ПП/ за трасе на външно електрозахранване и изграждане на МТТ 20 kVA в ПИ №205005 по КВС в землището на гр.Дебелец община Велико Търново и кабелна връзка/отклонение/20 kVA към ЕП20 kVA,от съществуващ СРС №2 на отклонението на ТП „ Агрима”

Вносител- ЕТ „Кали 89-Румен Романов”, представлявано от Румен Кънчев Романов, гр.Велико Търново, ул. ”Христо Смирненски” № 2а

Проектант- инж.Николай Николов

Докладва - арх.Николай Малаков

Становище изрази инж. Васил Василев-представител на БТК-проекта да се съгласува с БТК ЕАД

В резултат на разглеждане на проектните материали и станалите разисквания Експертния съвет по устройство на територията взе следното

Р Е Ш Е Н И Е: № 109

1. Приема и предлага Общинския съвет Велико Търново да одобри на основание чл.21, ал.1, т.11 от ЗМСМА ,чл.129, ал.1 от ЗУТ, чл.110, ал.1 ,т.5 от ЗУТ,

Подробен устройствен план – парцеларен план /ПП/ за трасе на външно електрозахранване и изграждане на МТТ 20 kVA в ПИ №205005 по КВС в землището на гр.Дебелец община Велико Търново и кабелна връзка/отклонение/20 kVA към ЕП20 kVA,от съществуващ СРС №2 на отклонението на ТП „ Агрима”-трасето на кабелното ел.захранване започва от съществуващ бетонен стълб (СРС №2), намиращ се в ПИ 076017 „друг промишлен район”, частна собственост; напуска ПИ 076017; навлиза в ПИ 000211/път IV клас/общинска публична собственост; пресича асфалтовата настилка и продължава в сервитута на пътя; отклонява се и навлиза в ПИ 20-5038- местен път ,общинска публична собственост;продължава в правата и навлиза в захранвания ПИ 205005 по КВС в землището на гр.Дебелец община Велико Търново

2. Процедури по одобряване на проекта да се извършат след съгласуването му с БТК АД

3.Процедури по одобряване да се извършат след предварително съгласие по реда на чл.29, ал.1 от ЗОЗЗ

ПО Д П И С А Л И :

ПРЕДСЕДАТЕЛ: / п // арх.Н.Малаков/

ЧЛЕНОВЕ: / п /

ТЕХН.СЕКРЕТАР: / п //В.Кърджилова/

Вярно при Община Велико Търново



Препис-извлечение от Протокол № 5
от заседание на Общински съвет,
проведено на 28.01.2016 година

ОТНОСНО: Предварително съгласие по реда на чл. 29 ал.1 от ЗОЗЗ

РЕШЕНИЕ № 117

1. На основание чл.21 ал.1 т.8 от ЗМСМА и чл.29 ал.1 от ЗОЗЗ, Великотърновския общински съвет дава предварително съгласие за промяна предназначението на части от имоти публична общинска собственост, както следва:

- имот №205038 в землището на гр. Дебелец, с обща площ от 4,823 дка, НТП: местен път, площ в сервитутните граници в засегнатия имот в дка – 0,018 дка;

- имот №000211 в землището на гр. Дебелец, с обща площ от 18,638 дка, НТП: път IV клас, площ в сервитутните граници в засегнатия имот в дка – 0,827 дка;

във връзка с проект за подробен устройствен план – парцеларен план /ПП/ за трасе на външно електрозахранване и изграждане на МТТ 20 кVА в ПИ №205005 по КВС на землище гр. Дебелец, община Велико Търново и кабелна връзка /отклонение/ 20 кVА към ЕП 20 кVА, от съществуващ СРС №2 на отклонението на ТП „Агрима” – трасето на кабелното ел. захранване започва от съществуващ бетонен стълб /СРС №2/, намиращ се в ПИ №076017 „друг промишлен район”, частна собственост; напуска ПИ №076017; навлиза в ПИ №000211 /път IV клас/ публична общинска собственост; пресича асфалтовата настилка и продължава в сервитута на пътя; отклонява се и навлиза в ПИ №205038-местен път публична общинска собственост; продължава в правата и навлиза в захранвания ПИ №205005 по КВС на землище гр. Дебелец. Проектът е разгледан и приет с решение №109 по протокол №10 от 22.12.2015 г. на Експертен съвет по устройство на територията при Община Велико Търново.

Определя срок на валидност на предварителното съгласие - до влизане в сила на решението на Комисията за земеделските земи.

2. На основание чл.21 ал.1 т.8 от ЗМСМА, чл.29 ал.3 от ЗОЗЗ, Великотърновски общински съвет дава предварително съгласие за учредяване на ограничени вещни права на ЕТ „Кали 89-Румен Романов”, гр. Велико Търново, ул. „Христо Смирненски” №2а, върху имотите по т.1, след влизане в сила на ПУП.

3. ЕТ „Кали 89-Румен Романов”, гр. Велико Търново, ул. „Христо Смирненски” №2а, да извърши за своя сметка процедурите по ЗОЗЗ за утвърждаване на площадка /трасе/ на обекта по т.1, а след влизането в сила на ПУП и учредяването на правата по т.2 – и по промяната на предназначението на земята.

ВЯРНО:

/Д. Филчева/

ВЕНЦИСЛАВ СПИРДОНОВ
ПРЕДСЕДАТЕЛ
ОБЩИНСКИ СЪВЕТ





2015.01.2016

ОБЩИНА ВЕЛИКО ТЪРНОВО
КМЕТСТВО ДЕБЕЛЕЦ

ДО
ГЛАВНИЯТ АРХИТЕКТ
НА ОБЩИНА
ВЕЛИКО ТЪРНОВО

СТ А Н О В И Щ Е

ОТ СНЕЖАНА ПЪРВАНОВА-
Кмет на град ДЕБЕЛЕЦ

Във връзка с подадено заявление за процедуране и одобряване на подробен устройствен план– парцеларен план /ПП/ за трасе на външно електрозахранване и изграждане на МТТ 20 kvA в ПИ №205005 по КВС на град Дебелец, Община Велико Търново и кабелна връзка /отклонение/ 20 kvA към ЕП20 kvA, от съществуващ СРС № 2 на отклонението на ТП „Агрима”, с ваш вх. рег.индекс и дата 5300-5847/01.10.2015г., Ви уведомявам:

Давам положително становище и нямам възражения трасето на ел. проводата да бъде разположено в банкетата, до пътното платно.

СНЕЖАНА ПЪРВАНОВА
КМЕТ НА гр. ДЕБЕЛЕЦ



ул. "Патриарх _____ Търновски" № _____, град Дебелец, пощенски код: 5030
тел.: 06117/20-16, 06117/20-19, 06117/20-18, 06117/20-17, 06117/20-25, 06117/20-40
E-mail: kmetstvo_debeletz@abv.bg

С К И Ц А

№ КОЗ887/13.02.2015 г.
М 1:3200

на имот с номер 205005 в землището на гр. ДЕБЕЛЕЦ с ЕКАТТЕ 20242, общ. ВЕЛИКО ТЪРНОВО.

Имотът е собственост на:

1. ЕТ "КАЛИ 89 - РУМЕН РОМАНОВ", БУАСТАТ 104117824, гр. ВЕЛИКО ТЪРНОВО, ул. ХРИСТО СМИРНЕНСКИ №2А

Документ: Нотариален акт за продажба № 507 от 11.09.2014 г., том 111, рег. 3151, дело 227, вписване в

Служба по вписванията РС В. ТЪРНОВО, Вх. рег. № 6769, от 11.09.2014 г., Акт № 160, том 18, дело 3299 от 2014 г.

Площ на имота: 1.331 дка. Начин на трайно ползване: Стопански двор

Вид собственост: Честна

Категория на земята при неполивни условия: Четвърта

Имотът се намира в местността "-----" при граници и съседи:

№ 205006, Стопански двор

на ДЪРЖАВЕН ПОЗЕМАЕН ФОНД - МЗХ

№ 205038, Местен път

на ОБЩИНА ВЕЛИКО ТЪРНОВО

В имота има 1 сграда.

01 - Бензиностанция с площ 64 кв.м.

*Община Велико Търново
Служба за управление на територията
на АТТ-МТ, св.св.с.
Директор: Д-р. Димитър Димитров
Мониторинг № 86, общ.св.с. Катле
на Община Велико Търново
Землоустроител
04.06.15
Нотариален акт за продажба на имот № 507 от 11.09.2014 г., том 111, рег. 3151, дело 227, вписване в Служба по вписванията РС В. Търново, Вх. рег. № 6769, от 11.09.2014 г., Акт № 160, том 18, дело 3299 от 2014 г.*



Скицата съдържа 1 стр. и има срок на валидност 6 месеца.

13. 02. 2015

Изработил: ИВЕЛИН ИВАНОВ

Дата: . . 20 г. Завършил:

старши експерт

Печат: СНЕЖАНА АЛЕКСАНДРОВА
НАЧАЛНИК на Общинска служба по земеделие

Подобен устройствен план – парцеларен план към КШИИ
за Изграждане на БП Г 20кVА в ТП №205005 по КВС в землището на
гр. Дебелец, ЕКАТТЕ 20242, общ. Велико Търново и кабелна
връзка (отклонение) 20кV към БП 20кV „Тунела“, от съществуващ СРС
№2 на отклонението на ТП "Агрима"
ВЪЗЛОЖИТЕЛ: ЕТ "Кали89-Румен Романов", Булетат
104117824, гр. Велико Търново

ОБЯСНИТЕЛНА ЗАПИСКА

Проектирането е извършено по искане на ВЪЗЛОЖИТЕЛЯ.

1. Основание

- Решение №1594 на Общински съвет гр. Велико Търново от 28.05.2015 г., за допускане изработването на ПУП-ПАРЦЕЛАРЕН ПЛАН (ПП) за трасе на външно електрозахранване в поземлен имот №205005;
- Заповед на кмета на Община Велико Търново за допускане изработване на проект за ПУП – Парцеларен план;
- Технически проект за Електрифициране на имот №205005 по КВС на гр. Дебелец;
- Предварителен договор за присъединяване на обект на клиент към електроразпределителната мрежа №ГО14-6464/27.11.2014 г. и допълнително споразумение 1 към него с №А1-ГО14-6464-Г015-0640/05.02.2015 г.

2. Ситуация

Графичната основа използвана за ситуиране на трасето на Електрозахранването е извадка от КВС на землището на гр. Дебелец, а така също и предвижданията на Техническия проект.

3. Парцеларен план.


Трасето на кабелното Ел захранване започва от съществуващ бетонен стълб (СРС №2), представляващо т.1 от графичната част, намиращ се в поземлен имот №076017. Имотът е с НТП – друг промишлен терен, на юридическо лице, "Сладоледена

напуска имот №076017 и навлиза в имот №000211 от т.3.Поземлен имот № 000211 е с НТП –път IV клас,на Община Велико Търново,общинска публична собственост. Трасето пресича асфалтовата настилка и от т.4 продължава в сервитута на пътя,и след 182 м достига т.5 от която се отклонява на изток и след 16.70 м в т.6 навлиза в имот № 205038 ,представляващ –местен път на Община Велико Търново,общинска публична собственост.Продължава в правата и от т. 7 навлиза в захранвания имот.

Общата дължина на Електрозахранващото трасе от СРС до границата на захранвания имот е 231.44 м.

Прилага се координатен регистър на чупките по трасето в координатна система 1970 г.

Прилага се и регистър на имотите , през които преминава трасето,изготвен по собственост , площ,начин на трайно ползване,категория,вид на собствеността, и площ на сервитутното право. Прилагат се и баланси на площите в сервитутните граници по НТП,Вид собственост,Предназначение и категория на земята.

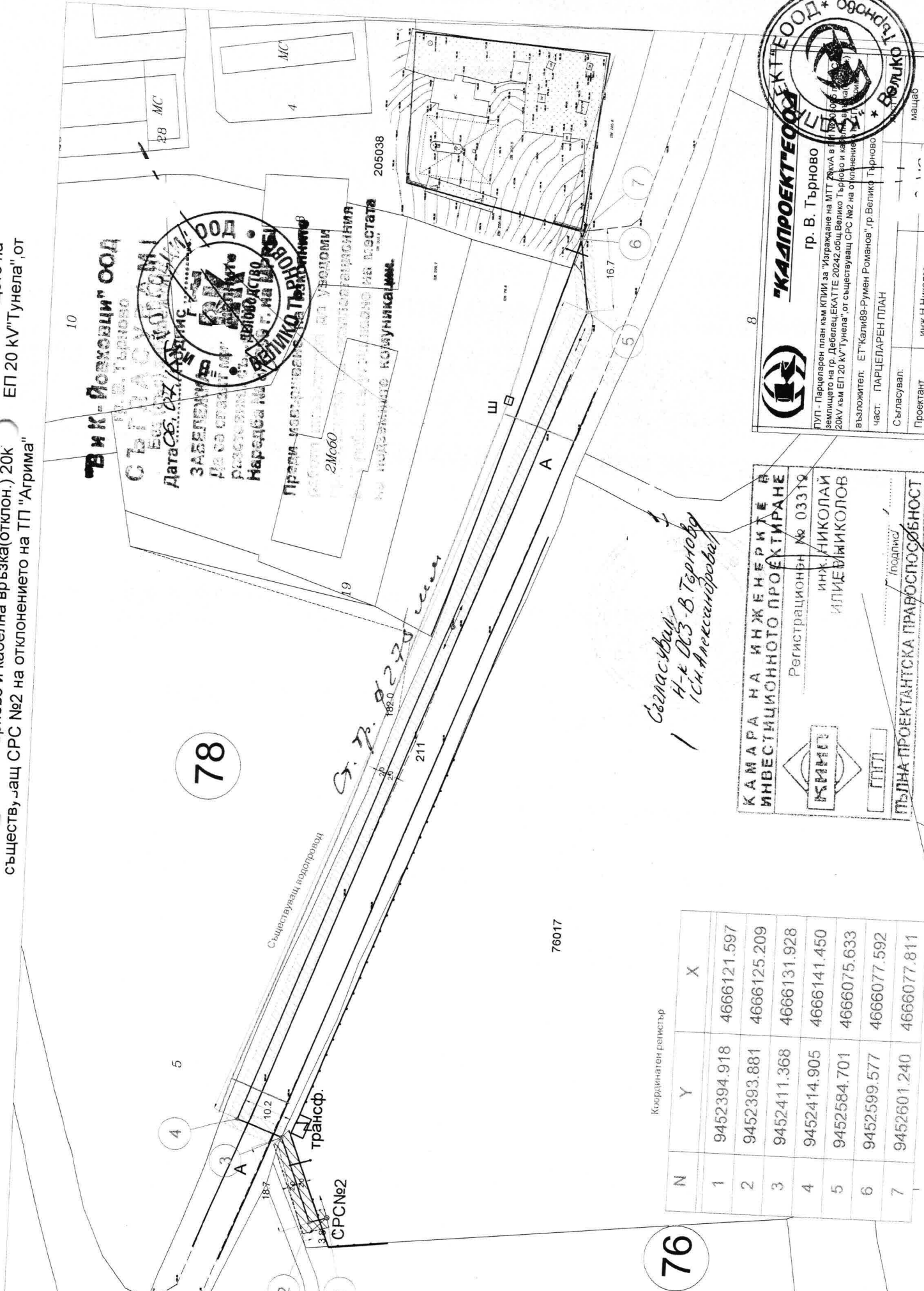
КАМАРА НА ИНЖЕНЕРИТЕ В ИНВЕСТИЦИОННОТО ПРОЕКТИРАНЕ	
Регистрационен № 03319	
	Инж. НИКОЛАЙ ИЛИЕВ НИКОЛОВ
Проектант:	<i>(Signature)</i>
ГПД	(инж. Н. Николов)
ПЪЛНА ПРОЕКТАНТСКА ПРАВЪ СЪС СЪБНОСТ	

Парцеларен план към КЛПИ за "изграждане на МТ 1 $2kVA$ в III ниво по КВС в землището на гр. Дебелец, ЕКАТТЕ 20242, об. Търново и кабелна връзка (отклон.) 20кв ЕП 20 кв "Тунела", от съществ. лещ СРС №2 на отклонението на ТП "Агрима"

"Вик-Домовци" ООД
 СЪГЛАСОВАНО
 Дата: 08.07.2015 г.
 ЗАБЕЛЕЖЕНИЕ:
 Да се спазват разпоредбите на Наредбата за извършване на работи по изграждането на уредбата



Премахване на кабелна връзка на местата на използване на комуникация
 Мсб0



Съгласуван
 Н-к ДСЗ-В. Търново
 С.н. Александрова

Координатен регистър

N	Y	X
1	9452394.918	4666121.597
2	9452393.881	4666125.209
3	9452411.368	4666131.928
4	9452414.905	4666141.450
5	9452584.701	4666075.633
6	9452599.577	4666077.592
7	9452601.240	4666077.811

КАМАРА НА ИНЖЕНЕРИТЕ И ИНВЕСТИЦИОННОТО ПРОЕКТИРАНЕ
 Регистрационен № 03319
 ИНЖ. НИКОЛАЙ ИЛИЕВИЧ НΙΚΟΛΑΪ

ПОЛНА ПРОЕКТАНТСКА ПРАВОСПОСОБНОСТ

"КАЛПРОЕКТЕОД" ООД
 гр. В. Търново
 ПУП - Парцеларен план към КЛПИ за "Изграждане на МТ 2kVA в III ниво по КВС в землището на гр. Дебелец, ЕКАТТЕ 20242, об. Търново и кабелна връзка (отклон.) 20кв ЕП 20 кв "Тунела", от съществуващ СРС №2 на отклонението на ТП "Агрима"

взложител: ЕТ "Калив89-Румен Романов", гр. Велико Търново
 част: ПАРЦЕЛАРЕН ПЛАН

Съгласуван: _____
 Проектант: Инж. Н. Николов
 Управител: Инж. Н. Николов

Масщаб: 1:1 000
 2015 г.

РЕГИСТЪР на ЗЕМЕДЕЛСКИ ЗЕМИ, ГОРИ и ЗЕМИ в ГФ

Землище на гр. **ДЕБЕЛЕЦ** ЕКАТГЕ 20242

РЕГИСТЪР на ИМОТИ, ДРУГИ КАД. ЕДИНИЦИ и СОБСТВЕНИЦИ по НОМЕРА на ИМОТИ,
 Засегнати от трасето на външно електрозахранване на поземлен имот №205005

Имот №	Начин тр. ползв.	Кат.	Площ дка	Име на собственик на имота	Вид собственост	Вид територия	Площ в сервитутните граници в дка
205038	Местен път		4.823	ОБЩИНА ВЕЛИКО ТЪРНОВО	общинска (п)	селско стоп.	0.018
1000211	Път IV клас		18.638	ОБЩИНА ВЕЛИКО ТЪРНОВО	общинска (п)	тер. на транспотра	0.827
1076017	Др. пром. тер.		15.906	Сладоледена фабрика ООД	юр.д. лица	селско стоп.	0.089

КАМАТА НА ИНЖЕНЕРИТЕ В ИНВЕСТИЦИОННОТО ПРОЕКТИРАНЕ

Регистрационен № 03319

Изготвил: **инж. НИКОЛАЙ НИКОЛАЙ НИКОЛОВ**

/инж. Н.Н.Николов/

ПЪЛНА ПРОЕКТАНТСКА ПРАВОСПОСОБНОСТ

Заверил за ОСЗ гр. В. Търново: **инж. Александър Димитров**

ДОПЪЛНИТЕЛНО СПОРАЗУМЕНИЕ 1

КЪМ ПРЕДВАРИТЕЛЕН ДОГОВОР ЗА ПРИСЪЕДИНЯВАНЕ НА ОБЕКТ НА КЛИЕНТ
КЪМ ЕЛЕКТРОРАЗПРЕДЕЛИТЕЛНАТА МРЕЖА № ГО14-6464/27.11.2014 г.

№1 А1-ГО14-6464-ГО15-0640

105.02.2015 год.

Днес, 09.02.15 20...г., в гр. В. Търново между:

ЕНЕРГО-ПРО Мрежи АД
Варна Тауърс, кула Е
бул. Владислав Варненчик 258
гр. Варна 9009

ЕИК 104518621

ЕНЕРГО-ПРО Мрежи АД, с адрес на управление гр. Варна, Варна Тауърс, кула Е, бул. Владислав Варненчик 258, 9009 Варна, вписано в търговския регистър към Агенцията по вписванията с ЕИК 104518621, представлявано заедно от всеки двама от тримата членове на Управителния съвет, Петр Тесарж, Павел Ваня, Микheil Боцвадзе, Радослав Цветков, чрез Радослав в Цветков – Член на Управителния съвет и пълномощника Светлозар Гавазов – Началник на отдел „Управление на договорите“ с пълномощно № 1825/21.05.2014 г., наричано за краткост ЕНЕРГО-ПРО Мрежи, от една страна

и
ЕТ „КАЛИ 89 – РУМЕН РОМАНОВ“, с адрес на управление гр. Велико Търново, общ. Велико Търново, обл. Велико Търново, ул. „Христо Смирненски“ № 2А, вписано в търговския регистър към Агенцията по вписванията с ЕИК 104117824, представляван от Румен Кънчев Романов, наричан за краткост Клиент, от друга страна

във връзка с искане с вх. № 3495020/19.12.2014 г. за промяна условията по Предварителен договор № ГО14-6464/27.11.2014 г. за присъединяване към електроразпределителната мрежа на ЕНЕРГО-ПРО Мрежи на обект: промяна предназначението на бензиностанция в бензиностанция с газстанция за зареждане на автомобили и битови газони бутилки с местонахождение: гр. Дебелец, общ. Велико Търново, обл. Велико Търново, Стопански двор, ПИ 205005 и предназначение: стопанска дейност

I. ИЗМЕНЕНИЯ:

1. Член 3, т. 1.1 и т. 2 от Предварителния договор придобива следната редакция:

Чл.3 Присъединяването на обекта ще се извърши чрез следните присъединителни съоръжения:

1.1. Трафопост: тип МТТ 20 kVA, с местоположение в имота на клиента, на удобно за обслужване място, присъединен към съществуващ СРС № 2, отклонение от СРС № 9 на ЕПО за ТП „Агрима“, ЕП 20 kV „Тунела“ от П/С 110/20 kV „Дълга лъка“.

1.1.1. за трафопост тип БКТП с възлови функции № 1:

- Трафопоста да бъде със следните параметри:
трафокилии: 1 бр. с габарити за трансформатор според настоящите и бъдещи нужди на обекта
- въздушни килии:
 - модул/килия кабелен вход: 1 бр.
 - модул/килия кабелен изход: -
 - резервен модул/килия: -
 - модул/килия мерене: -

табло НН: в съответствие с инсталираната мощност и съгласно проект

- Трансформаторите да бъдат: 25 kVA
- Група на свързване: Dyn5
- Начин на заземяване на звездния център: директно заземен
- Трафокилиите да бъдат оборудвани с: по проект
- Кабелните килии/ модули да бъдат оборудвани с: по проект
- Килия мерене с:
- Релейни защиты: всички необходими
- Мерки за защита от пренапрежения:
- Средства за връзка с оператора на ЕМ:

2. Ел.захранването на изградените/монтирани енергийни съоръжения ще се осъществи по следния начин:

• За постоянно захранване:

1. Изграждане на МТТ 20 kVA в имота на клиента.
2. Захранване на трафопоста ще се осъществи чрез кабелно отклонение 20 kV към ЕП 20 kV „Тунела“ от съществуващ СРС № 2, на отклонението на ТП „Агрима“. На стълба да се монтират РОМЗК и вентилни отводи.
3. Монтиране на табло тип ТЕПО-1Т на МТТ, трифазен електромер и необходимата комутационна и предпазна апаратура. От ел. табло по подходящ начин да се захрани подтаблото на обекта.

• За резервно захранване:

• За аварийно захранване:

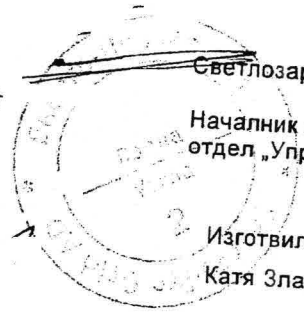
Ако резервното ел.захранване се осъществява чрез независим агрегат, собственост на потребителя, то превключването да се извършва по схема, съгласувана ЕНЕРГО-ПРО Мрежи.

В останалата си част Предварителният договор остава непроменен. Допълнителното споразумение се състави, подписа и подпечата в два еднообразни екземпляра по един за всяка от страните.

За ЕНЕРГО-ПРО Мрежи:

~~Радослав Цветков~~

Член на ~~Управителния съвет~~



Светлозар Гавазов

Началник на
отдел „Управление на договорите“

Изготвил:

Катя Златева

Специалист „Управление на договорите“

За Клиент:

Румен Романов

До
ЕТ Кали 89 - Румен Романов
ул. „Христо Смирненски“ № 2А
гр. Велико Търново

БЪЛГАРСКА ТЕЛЕКОМУНИКАЦИОННА КОМПАНИЯ - ЕАД	
Регистрационен индекс	95-К-5
Дата	08.01.2016

Становище

Относно: Заявление с вх. № 4901-1/05.01.2015 г. за предоставяне на изходни данни за проект:

ОБЕКТ: ПУП - ПП към КППИ за изграждане на МТТ 20kV в ПИ № 205005 по КВС в землището на гр. Дебелец, ЕКАТТЕ 20242, общ. Велико Търново и кабелна връзка (отклонение) 20kV към ЕП 20kV "Тунела", от съществуващ СРС №2 на отклонението на ТП "Агрипа"

УВАЖАЕМИ ГОСПОЖИ И ГОСПОДА,

Българска телекомуникационна компания ЕАД (БТК) съгласува входираната документация при следните условия и препоръки:

1. Електронно съобщителната мрежа, собственост на БТК, е нанесена схематично върху приложената ситуация;
2. Във фаза "Работен проект", проектната документация да бъде предоставена за съгласуване от БТК;
3. За засегнатата от проекта електронна съобщителна мрежа, собственост на БТК, да бъде изготвена част "Телекомуникация", съгласно изискванията на Наредба № 8 от 1999г. за правила и норми за разполагане на технически проводни и съоръжения в населени места и с Наредба № 5 от 2009г., указваща сервитутите на електронните съобщителни мрежи, съоръжения и свързаната с тях инфраструктура;
4. Съобразно чл.284 от Закона за електронните съобщения в случай на строителни работи, които засягат електронна съобщителна мрежа, е необходимо изместване на мрежата, което следва да бъде реализирано съгласно предвижданията на чл. 64, ал. 5 и чл. 73 от Закон за устройство на територията и въз основа на Споразумение.
5. Съгласно разпоредбите на чл.163, ал.3 от Закон за устройство на територията, в случай на причиняване на повреди, на съществуваща мрежа, строителят носи имуществена отговорност за причинени щети и пропуснати ползи от свои виновни действия или бездействия;
6. Да се предостави информация за фирмата изпълняваща подобекта и план-график на предвидените строително-монтажните работи.
7. При необходимост от реконструкция на кабелни шахти, собственост на БТК, действията на Възложителя да бъдат съгласувани с Дружеството.
8. **Съгласувателното становище е неразделна част от входираната в БТК документация;**



За допълнителна информация и координация:

тел: 070017000 – Васил Василев

e-mail: vasil.nikolov.vasilev@vivacom.bg

за трасиране:

телефони:

- 123 – за клиенти от мрежата на „Българска Телекомуникационна Компания“ ЕАД (VIVACOM);
- 070017000 (2 – фиксирани услуги) - за клиенти на другите оператори (Мтел, Теленор и др.).

имейли:

- Op_control.SPA_West@vivacom.bg – в работно време от 08.00 до 17.00 часа
- pos-infrastructure@vivacom.bg – в извън работно време и в празнични дни

Старши специалист

Строителен режим и специализиран архив на ЕСМ

/инж. Васил Василев

